PIANTA SPICCATO
Scala 1:50

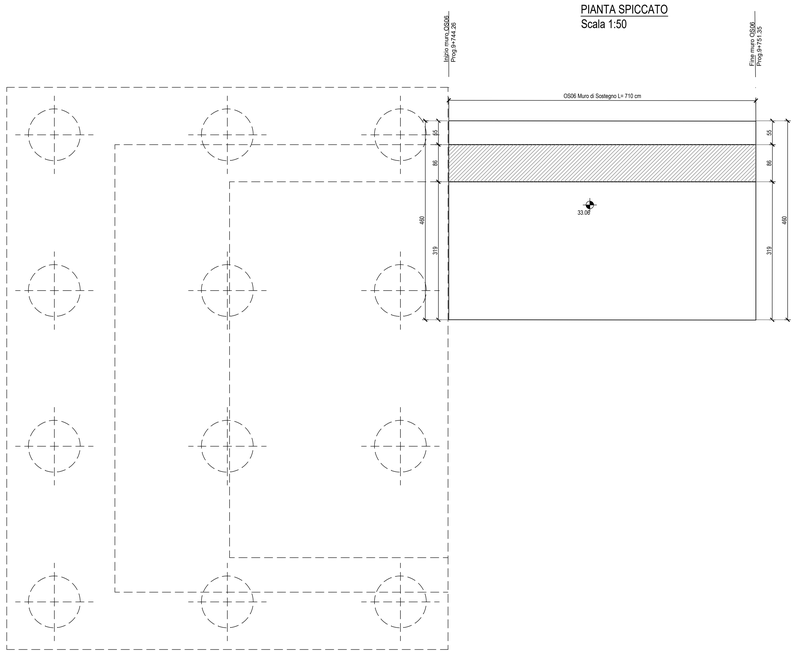

PROFILO
Scala 1:50

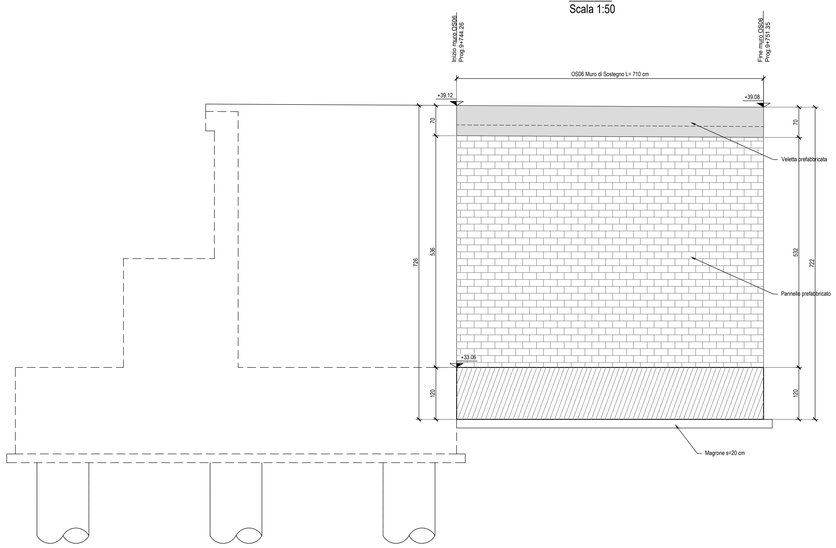

QUADRO D'UNIONE

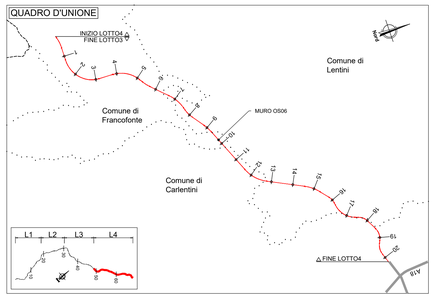

ARMATURA CONCIO - OS06
Scala 1:50

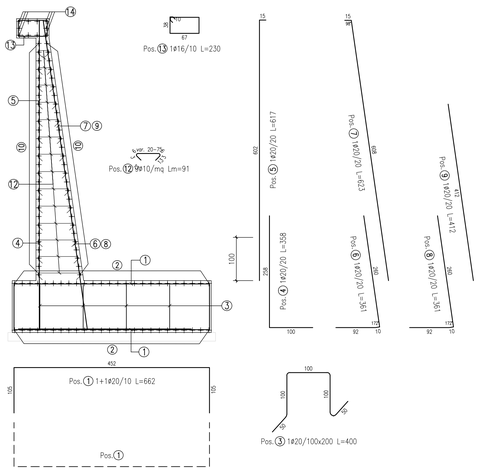

ELEMENTO: CONCIO OS06					N.ELEMENTI: 1
POSIZIONE	N. PEZZI	φ [mm]	L [cm]	L. TOT [m]	PESO [kg]	SCHEMA PIEGATURA (misure al filo esterno)
1	142	20	662.0	940.04	2318.14	452
2	46	14	702.0	322.92	390.09	702
3	12	20	400.0	48.00	118.37	100
4	39	20	358.5	139.80	344.75	258.5
5	39	20	617.5	240.81	593.85	602.5
6	39	20	361.0	140.79	347.18	412
7	39	20	623.1	242.99	599.21	608
8	39	20	361.0	140.79	347.18	412
9	39	20	412.2	160.75	396.42	412.2
10	46	14	702.0	322.92	390.09	702
12	310	10	-- x --	281.68	173.80	71
13	71	16	230.0	163.30	257.69	110
14	10	24	702.0	70.20	249.28	702
PESO TOTALE:				6526.05		

SEZIONE TIPO
Scala 1:50

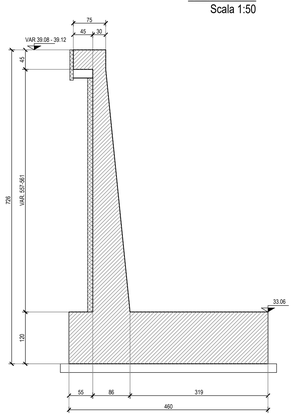

NOTE:
1) Per la tabella materiali fare riferimento all'elaborato T04EG01GENSC01;
2) La finitura viene eseguita con pannelli prefabbricati in c.a. con rivestimento in matrice cementizia collocati in posizione tale da garantire gli spessori strutturali riportati in carpenteria e saranno completati da armatura sporgente da annegare nel calcestruzzo da gettare nella parte posteriore del pannello.
3) Per i dettagli relativi alle barriere di sicurezza e le relative classi di contenimento vedere le sezioni tipo stradali e gli elaborati "Segnaletiche e barriere di sicurezza";
4) Per il sistema di smaltimento acque di piattaforma ed i relativi dettagli vedere le planimetrie idrauliche e gli elaborati di sezioni tipo;

DETTAGLIO TIPO TESTA FONDAZIONE
Scala 1:25

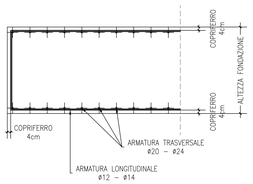

DETTAGLIO TIPO TESTA FONDAZIONE
Scala 1:25

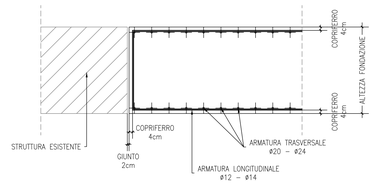

anas GRUPPO FS ITALIANE

Direzione Progettazione e Realizzazione Lavori

ITINERARIO RAGUSA-CATANIA

Collegamento viario compreso tra lo Svincolo della S.S. 514 "di Chiaramonte" con la S.S. 115 e lo Svincolo della S.S. 194 "Ragusana"

LOTTO 4 - Dallo svincolo n. 8 "Francofonte" (compreso) allo svincolo della "Ragusana"(escluso)

PROGETTO ESECUTIVO — COD. PA898

PROGETTAZIONE: ATI SINTAGMA - GP INGEGNERIA - COOPROGETTI -GDG - ICARIA - OMNISERVICE

PROGETTISTA RESPONSABILE DELL'INTEGRAZIONE DELLE PRESTAZIONI SPECIALISTICHE:
Dott. Ing. Nando Granieri
Ordine degli Ingegneri della Prov. di Perugia n° A351

ORDINE DEGLI INGEGNERI PROV. PERUGIA — Dott. Ing. NANDO GRANIERI — Settore Civile e Ambientale, Settore Industriale, Settore dell'Informazione

IL GEOLOGO:
Dott. Geol. Giorgio Cerquiglini
Ordine dei Geologi della Regione Umbria n° 108

IL COORDINATORE PER LA SICUREZZA IN FASE DI PROGETTAZIONE:
Dott. Ing. Filippo Pambianco
Ordine degli Ingegneri della Provincia di Perugia n° A1373

VISTO IL RESPONSABILE DEL PROCEDIMENTO
Dott. Ing. Luigi Mupo

IL GRUPPO DI PROGETTAZIONE:

MANDATARIA: Sintagma
Dott. Ing. N.Granieri — Dott. Ing. M.Alesani
Dott. Ing. M.Leonardi — Dott. Ing. A.Pantaleo
Dott. Ing. V.Truffini — Dott. Ing. M.Briganti Botta
Dott. Arch. A.Bracchini — Dott. Ing. L.Gagliardini
Dott. Ing. L.Nani — Dott. Geol. G.Cerquiglini

MANDANTI: GP INGEGNERIA
Dott. Ing. G.Guidurzi — Dott. Ing. G.Lucibello
Dott. Ing. A.Signorelli — Dott. Arch. G.Guastella
Dott. Ing. E.Moscatelli — Dott. Geol. M.Leonardi
Dott. Ing. A.Bella — Dott. Ing. C.Parente
COOPROGETTI: Dott. Arch. E.A.E.Crimi — Dott. Ing. L.Ragnacci
Dott. Ing. M.Fiumbi — Dott. Arch. A.Strati
Dott. Ing. A.Scarselli — Archeol. M.G.Liseno
Dott. Ing. D.Pelle
GEOTECHNICAL DESIGN GROUP: Dott. Ing. D.Carlaccini — Dott. Ing. F.Arze
Dott. Ing. S.Sacconi — Dott. Ing. A.Salvemini
Dott. Ing. C.Consorti
ICARIA: Dott. Ing. V.Robiciani — Dott. Ing. G.Vecchi Ruggilo
Dott. Ing. G.Pulli — Dott. Ing. V.Piunno
Dott. Ing. F.Macchioni — Geom. C.Sugaroni
OMNISERVICE: Dott. Ing. P.Agnello

TTO:

ORDINE degli INGEGNERI PROV. PERUGIA — Settore Civile e Ambientale — Settore Industriale — Settore dell'Informazione — A 844

OPERE DI SOSTEGNO
MURO IN CA DX DAL KM 9+744 AL KM 9+751
Pianta, prospetto e armatura

CODICE PROGETTO		NOME FILE	REVISIONE	SCALA:
PROGETTO: LO408Z — LIV. PROG.: E — N. PROG.: 2101		T04OS06STRDI01B	B	1:50
		CODICE ELAB.: T04OS06STRDI01		

REV.	DESCRIZIONE	DATA	REDATTO	VERIFICATO	APPROVATO
B	Revisione a seguito istruttoria Anas	Set 2021	M.Creo	F. Durastanti	N.Granieri
A	Emissione	Giu 2021	M.Creo	F. Durastanti	N.Granieri