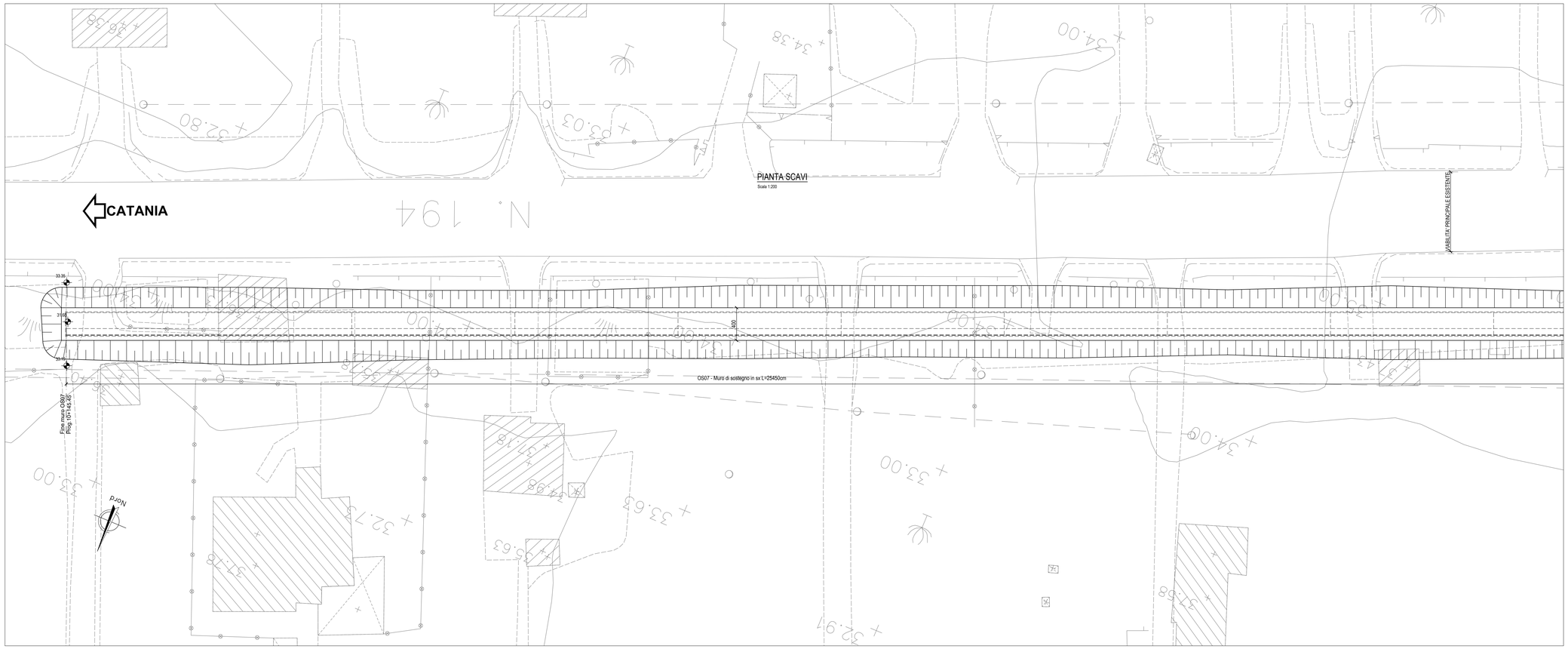

PIANTA SCAVI

Scala 1:200

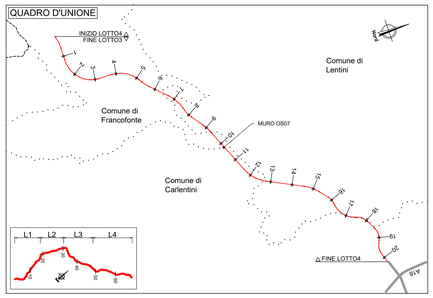

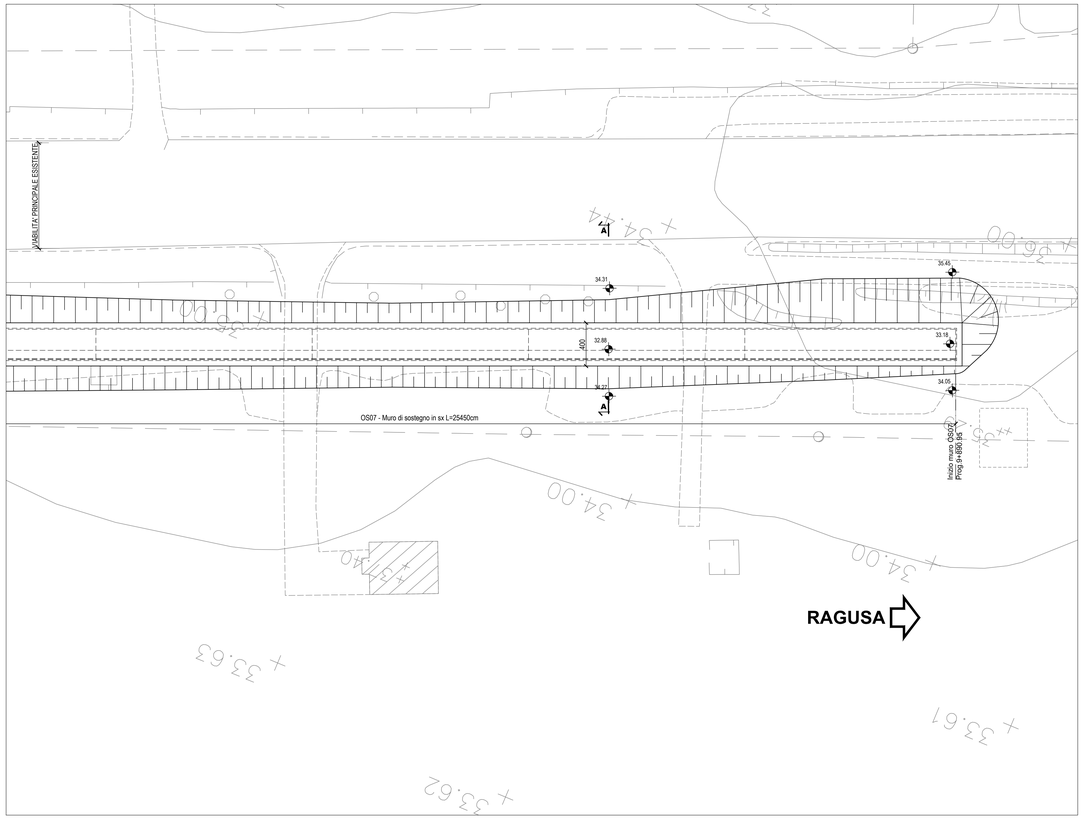

SEZIONE A-A

Scala 1:100

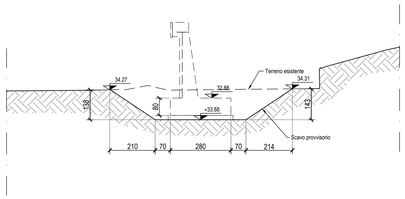

NOTE:
1) Per la tabella materiali fare riferimento all'elaborato T04EG01GENSC01;
2) La finitura viene eseguita con pannelli prefabbricati in c.a. con rivestimento in mattone collocati in posizione tale da garantire gli spessori strutturali ripartiti in carpenteria e saranno completati da armatura sporgente da annegare nel calcestruzzo da gettare nella parte posteriore del pannello.
3) Per i dettagli relativi alle barriere di sicurezza e le relative classi di contenimento vedere le sezioni tipo stradali e gli elaborati "Segnaletiche e barriere di sicurezza";
4) Per il sistema di smaltimento acque di piattaforma ed i relativi dettagli vedere le planimetrie idrauliche e gli elaborati di sezioni tipo;

anas
GRUPPO FS ITALIANE

Direzione Progettazione e Realizzazione Lavori

ITINERARIO RAGUSA-CATANIA

Collegamento viario compreso tra lo Svincolo della S.S. 514 "di Chiaramonte" con la S.S. 115 e lo Svincolo della S.S. 194 "Ragusana"

LOTTO 4 - Dallo svincolo n. 8 "Francofonte" (compreso) allo svincolo della "Ragusana"(escluso)

PROGETTO ESECUTIVO — COD. PA898

PROGETTAZIONE: ATI SINTAGMA - GP INGEGNERIA - COOPROGETTI -GDG - ICARIA - OMNISERVICE

PROGETTISTA RESPONSABILE DELL'INTEGRAZIONE DELLE PRESTAZIONI SPECIALISTICHE:
Dott. Ing. Nando Granieri
Ordine degli Ingegneri della Prov. di Perugia n° A351

PROVINCIA DI PERUGIA — ORDINE DEGLI INGEGNERI — DOTTORE INGEGNERE NANDO GRANIERI — SETTORE CIVILE E AMBIENTALE — SETTORE INDUSTRIALE — SETTORE DELL'INFORMAZIONE

IL GRUPPO DI PROGETTAZIONE:

MANDATARIA: Sintagma
Dott. Ing. N.Granieri — Dott. Ing. M.Abram
Dott. Ing. T.Durastanti — Dott. Ing. F.Pambianco
Dott. Ing. F.Lucchesi — Dott. Ing. G.Scozzafava
Dott. Arch. A.Bracchini — Dott. Ing. L.Gagliardini
Dott. Ing. L.Nani — Dott. Geol. G.Cerquiglini

MANDANTI:
GP INGEGNERIA: Dott. Ing. G.Lucibello; Dott. Ing. G.Giustucci; Dott. Arch. G.Gualtieri; Dott. Ing. A.Signorelli; Dott. Geol. M.Leonardi; Dott. Ing. E.Moscatelli; Dott. Ing. F.Ficola; Dott. Ing. E.A.B.Corini; Dott. Ing. L.Regnacci; Dott. Arch. M.Parrilla; Dott. Arch. A.Strati; Dott. Arch. P.Ghirelli; Archeol. M.G.Liserio; Dott. Ing. D.Pelle
COOPROGETTI: Dott. Ing. D.Carlaccini; Dott. Ing. F.Aloe; Dott. Ing. S.Saccoro; Dott. Ing. A.Salvemini; Dott. Ing. C.Consorti
GDG SERVICE CASCIA: Dott. Ing. V.Rotisciani; Dott. Ing. G.Ventri Supplizi; Dott. Ing. F.Ciarlo; Dott. Ing. M.Cecchini; Dott. Ing. F.Macchioni; Geom. C.Sugarono
ICARIA società di ingegneria: Dott. Ing. P.Agnello
OMNISERVICE INGEGNERIA: Dott. Ing. P.Agnello

IL GEOLOGO:
Dott. Geol. Giorgio Cerquiglini
Ordine dei Geologi della Regione Umbria n° 108

IL COORDINATORE PER LA SICUREZZA IN FASE DI PROGETTAZIONE:
Dott. Ing. Filippo Pambianco
Ordine degli Ingegneri della Provincia di Perugia n° A1373

VISTO IL RESPONSABILE DEL PROCEDIMENTO
Dott. Ing. Luigi Mupo

IL RESPONSABILE DI PROGETTO:
ORDINE degli INGEGNERI — PROVINCIA di TERNI — DURASTANTI Ing. Tullio — Settore Civile e Ambientale — A 644

OPERE DI SOSTEGNO
MURO IN CA SX DAL KM 9+901 AL KM 10+146
Pianta scavi

CODICE PROGETTO (PROGETTO / LIV. PROG. / N. PROG.)	NOME FILE	REVISIONE	SCALA:
LO408Z E 2101	TD4OS07STRPE01A CODICE ELAB. T04OS07STRPE01	A	VARIE

REV.	DESCRIZIONE	DATA	REDATTO	VERIFICATO	APPROVATO
A	Emissione	Giu 2021	M.Creo	F. Durastanti	N.Granieri