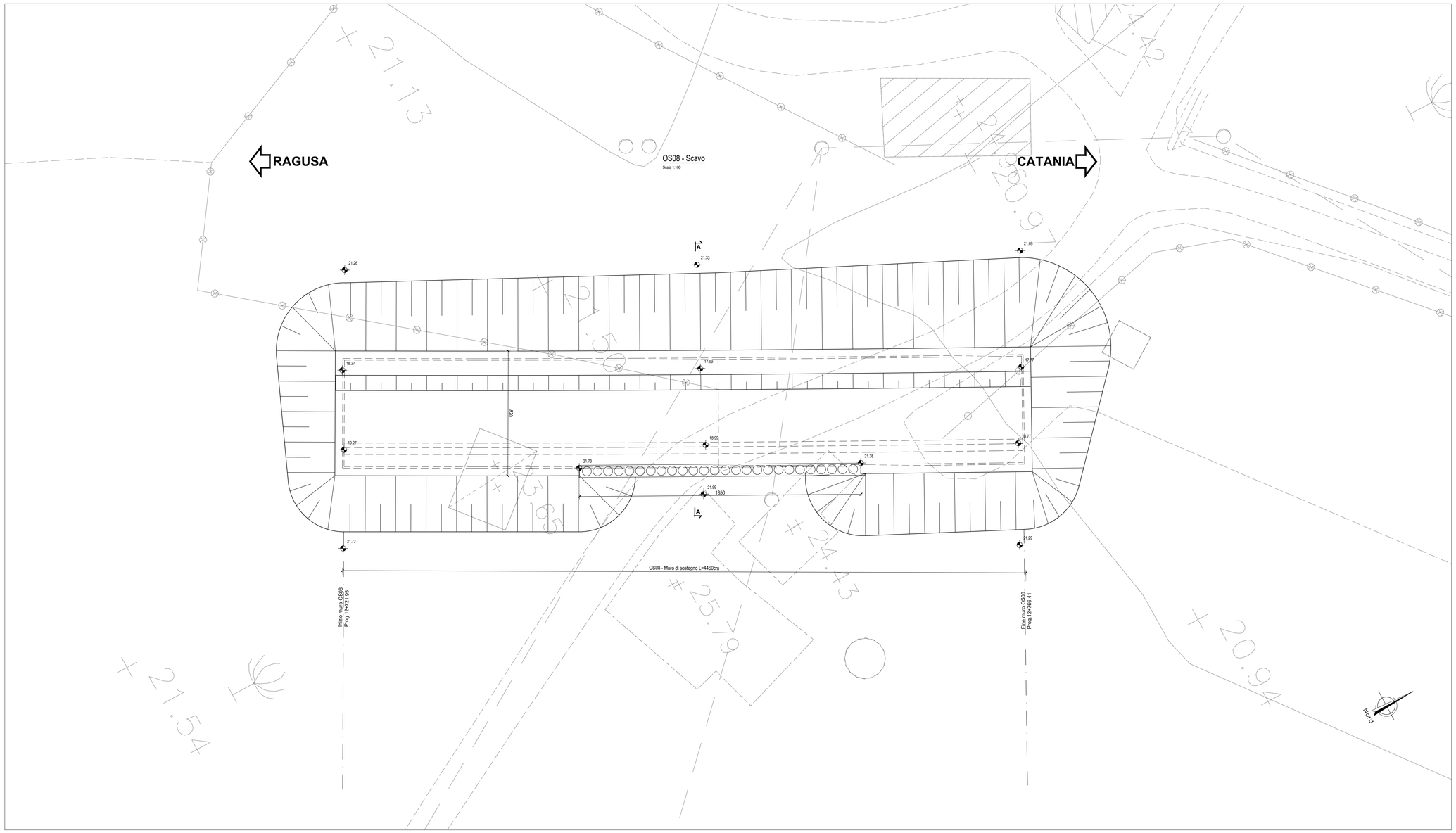

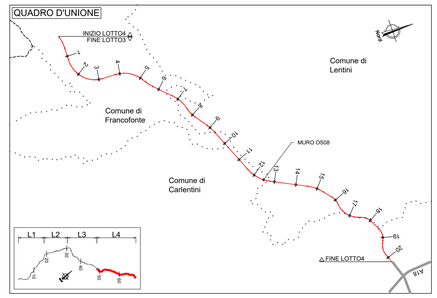

PROFILO PARATIA

Scala 1:100

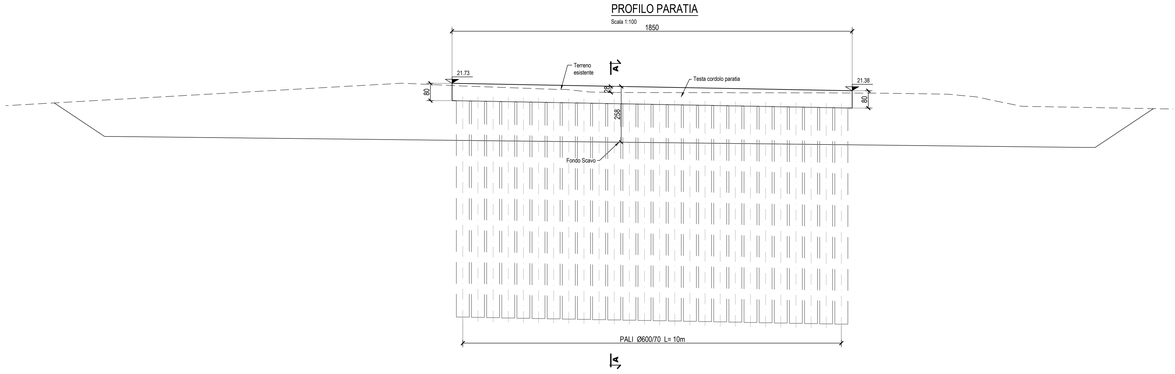

SEZIONE - AA

Scala 1:100

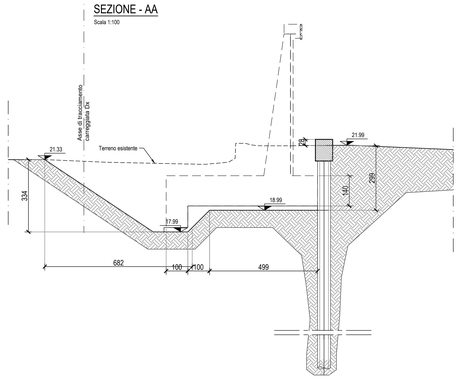

anas
GRUPPO FS ITALIANE

Direzione Progettazione e Realizzazione Lavori

ITINERARIO RAGUSA-CATANIA

Collegamento viario compreso tra lo Svincolo della S.S. 514 "di Chiaramonte" con la S.S. 115 e lo Svincolo della S.S. 194 "Ragusana"

LOTTO 4 - Dallo svincolo n. 8 "Francofonte" (compreso) allo svincolo della "Ragusana"(escluso)

PROGETTO ESECUTIVO — COD. PA898

PROGETTAZIONE: ATI SINTAGMA - GP INGEGNERIA - COOPROGETTI -GDG - ICARIA - OMNISERVICE

PROGETTISTA RESPONSABILE DELL'INTEGRAZIONE DELLE PRESTAZIONI SPECIALISTICHE:
Dott. Ing. Nando Granieri
Ordine degli Ingegneri della Prov. di Perugia n° A351

ORDINE DEGLI INGEGNERI DELLA PROVINCIA DI PERUGIA — Sezione A — Settori Ordinamento — Dott. Ing. NANDO GRANIERI — Settore Civile e Ambientale — Settore Dell'Informazione

IL GEOLOGO:
Dott. Geol. Giorgio Cerquiglini
Ordine dei Geologi della Regione Umbria n° 108

IL COORDINATORE PER LA SICUREZZA IN FASE DI PROGETTAZIONE:
Dott. Ing. Filippo Pambianco
Ordine degli Ingegneri della Provincia di Perugia n° A1373

VISTO IL RESPONSABILE DEL PROCEDIMENTO
Dott. Ing. Luigi Mupo

IL GRUPPO DI PROGETTAZIONE:

MANDATARIA: Sintagma
Dott. Ing. N.Granieri — Dott. Ing. M.Abram
Dott. Ing. G.Cerquiglini — Dott. Ing. F.Pambianco
Dott. Ing. V.Truffini — Dott. Ing. M.Briganti Botta
Dott. Arch. A.Bracchini — Dott. Ing. L.Gagliardini
Dott. Ing. L.Neri — Dott. Geol. G.Cerquiglini

MANDANTI:
GP INGEGNERIA — Dott. Ing. G.Guiducci, Dott. Ing. A.Sgorsetti, Dott. Ing. A.Bella — Dott. Ing. G.Lucibello, Dott. Arch. G.Guastella, Dott. Ing. G.Pastorelli, Dott. Ing. U.Parente
COOPROGETTI — Dott. Arch. E.A.E.Cirino, Dott. Ing. M.Parelli, Dott. Arch. P.Ghirelli, Dott. Ing. D.Pelle — Dott. Ing. L.Ragnacci, Dott. Arch. A.Strati, Archeol. M.G.Liseno
GEOTECHNICAL DESIGN GROUP — Dott. Ing. D.Cartascini, Dott. Ing. C.Cardarelli, Dott. Ing. C.Consorti — Dott. Ing. F.Aise, Dott. Ing. A.Salvemini
ICARIA società di ingegneria — Dott. Ing. V.Rotisciani, Dott. Ing. G.Pulli, Dott. Ing. F.Macchioni — Dott. Ing. G.Verini Supplizi, Dott. Ing. V.Piunno, Geom. C.Sugarono
OMNISERVICE INGEGNERIA — Dott. Ing. P.Agnello

TTO:

ORDINE degli INGEGNERI — INGEGNERE — FABIO CASTRATARI — Sezione A — Settore Civile e Ambientale — Provincia di Terni — A 844

OPERE DI SOSTEGNO
MURO IN CA DX DAL KM 12+721 AL KM 12+766
Pianta Scavi

CODICE PROGETTO (PROGETTO / LIV. PROG. / N. PROG.)	NOME FILE	REVISIONE	SCALA:
LO408Z E 2101	CODICE ELAB. T04OS08STRPE01	A	1:100

REV.	DESCRIZIONE	DATA	REDATTO	VERIFICATO	APPROVATO
A	Emissione	Giu 2021	M.Crea	F. Durastanti	N.Granieri