CARPENTERIA CONCIO 1 - PROFILO

Scala 1:50

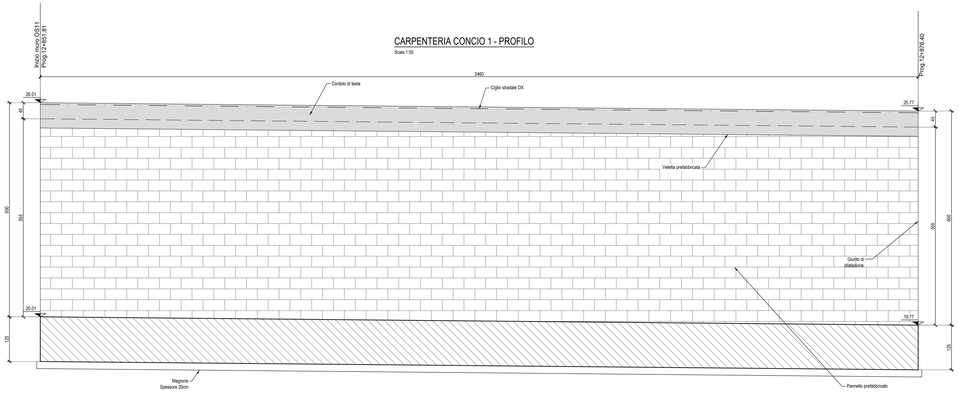

CARPENTERIA CONCIO 2 - PROFILO

Scala 1:50

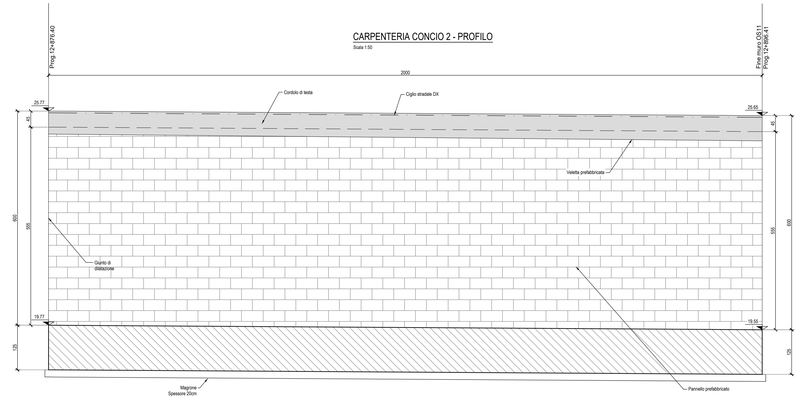

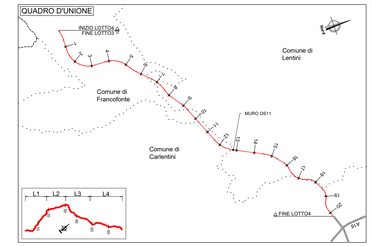

CARPENTERIA CONCIO 1 - PIANTA SPICCATO

Scala 1:50



CARPENTERIA CONCIO 2 - PIANTA SPICCATO

Scala 1:50

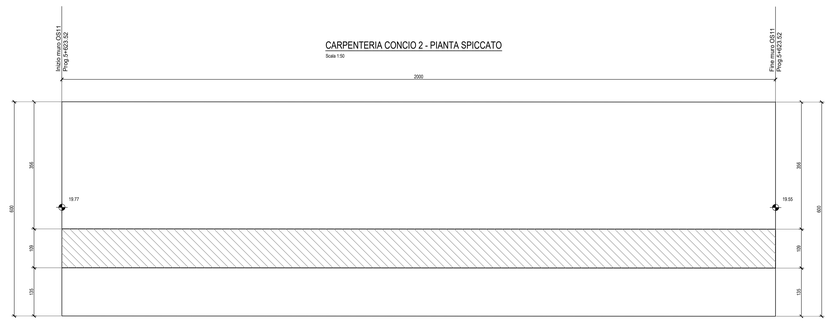

NOTE:
1) Per la tabella materiali fare riferimento all'elaborato
T04ID01GENI01I01
2) Il muro di sostegno eseguito con pannelli prefabbricati in c.a. di rivestimento in matrice collocati in posizione tale da garantire gli spessori strutturali riportati in carpenteria e saranno completati da armatura sporgente da annegare nel calcestruzzo da gettare nella parte posteriore del pannello.
3) Per i dettagli relativi alla barriera di sicurezza si le relative classi di contenimento vedere le sezioni tipo stradali e gli elaborati "barriere stradali e di sicurezza".
4) Per il sistema di smaltimento acque di piattaforma ed i relativi dettagli vedere le planimetrie stradali e gli elaborati di sezioni tipo.

CONCIO 1 - SEZIONE TIPO

Scala 1:50

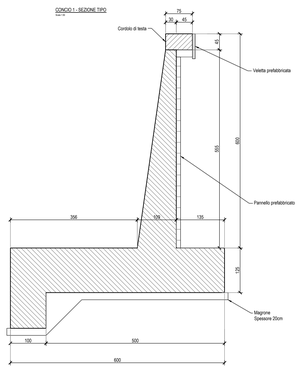

CONCIO 2 - SEZIONE TIPO

Scala 1:50

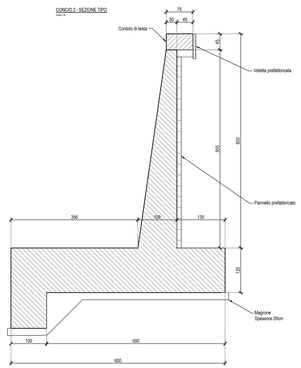

anas
GRUPPO FS ITALIANE

Direzione Progettazione e Realizzazione Lavori

ITINERARIO RAGUSA-CATANIA

Collegamento viario compreso tra lo Svincolo della S.S. 514 "di Chiaramonte" con la S.S. 115 e lo Svincolo della S.S. 194 "Ragusana"

LOTTO 4 - Dallo svincolo n. 8 "Francofonte" (compreso) allo svincolo della "Ragusana"(escluso)

PROGETTO ESECUTIVO — COD. PA898

PROGETTAZIONE: ATI SINTAGMA - GP INGEGNERIA - COOPROGETTI -GDG - ICARIA - OMNISERVICE

PROGETTISTA RESPONSABILE DELL'INTEGRAZIONE DELLE PRESTAZIONI SPECIALISTICHE:
Dott. Ing. Nando Granieri
Ordine degli Ingegneri della Prov. di Perugia n° A351

IL GRUPPO DI PROGETTAZIONE:

MANDATARIA: #Sintagma

Dott. Ing. N.Granieri — Dott. Ing. M.Abram
Dott. Ing. F.Durastanti — Dott. Ing. F.Pandolfo
Dott. Ing. V.Truffini — Dott. Ing. M.Briganti Botta
Dott. Ing. A.Di Simone — Dott. Ing. L.Leonardi
Dott. Ing. L.Nani — Dott. Dott. G.Colburgho

MANDANTI:

GP INGEGNERIA
Dott. Ing. G.Loubello — Dott. Ing. G.Lucianello
Dott. Ing. A.Mazzarelli — Dott. Geol. M.Levanoni
Dott. Ing. G.Pelle — Dott. Ing. L.Ragusa
Dott. Arch. E.A.E.Cirino — Dott. Ing. L.Bagnasco
Dott. Ing. M.Fardella — Dott. Arch. A.Sirbi
Dott. Ing. F.Maggio — Architetto M.G.Liberto
Dott. Ing. C.Pinto

COOPROGETTI
Dott. Ing. D.Carboccini — Dott. Ing. F.Aloe
Dott. Ing. M.Cecchini — Dott. Ing. A.Salvanos
Dott. Ing. C.Consorti

GEOTECHNICAL DESIGN GROUP
Dott. Ing. V.Rotisciani — Dott. Ing. G.Vivino Scapitol
Dott. Ing. G.Pulli — Dott. Ing. V.Puorto
Dott. Ing. F.Marchioro — Geoth. C.Sugarono

ICARIA
Dott. Ing. F.Agnello

OMNISERVICE ENGINEERING
Dott. Ing. F.Agnello

IL GEOLOGO:
Dott. Geol. Giorgio Cerquiglini
Ordine dei Geologi della Regione Umbria n° 108

IL COORDINATORE PER LA SICUREZZA IN FASE DI PROGETTAZIONE:
Dott. Ing. Filippo Pambianco
Ordine degli Ingegneri della Provincia di Perugia n° A1373

VISTO IL RESPONSABILE DEL PROCEDIMENTO
Dott. Ing. Luigi Mupo

TTO:

ORDINE degli INGEGNERI PROV. PERUGIA — Dott. Ing. NANDO GRANIERI — Settore A — A844

OPERE DI SOSTEGNO
MURO IN CA DX DAL KM 12+852 AL KM 12+896
Pianta e prospetto

CODICE PROGETTO		NOME FILE	REVISIONE	SCALA:
PROGETTO: LO408Z — LIV. PROG.: E — N. PROG.: 2101		TD4OS11STRDI01A		
		CODICE ELAB.: T04OS11STRDI01	A	1:50

REV.	DESCRIZIONE	DATA	REDATTO	VERIFICATO	APPROVATO
A	Emissione	Giu 2021	M.Cresi	F. Durastanti	N.Granieri