

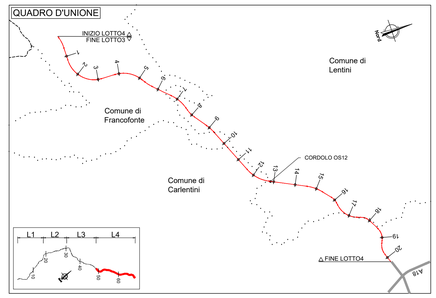

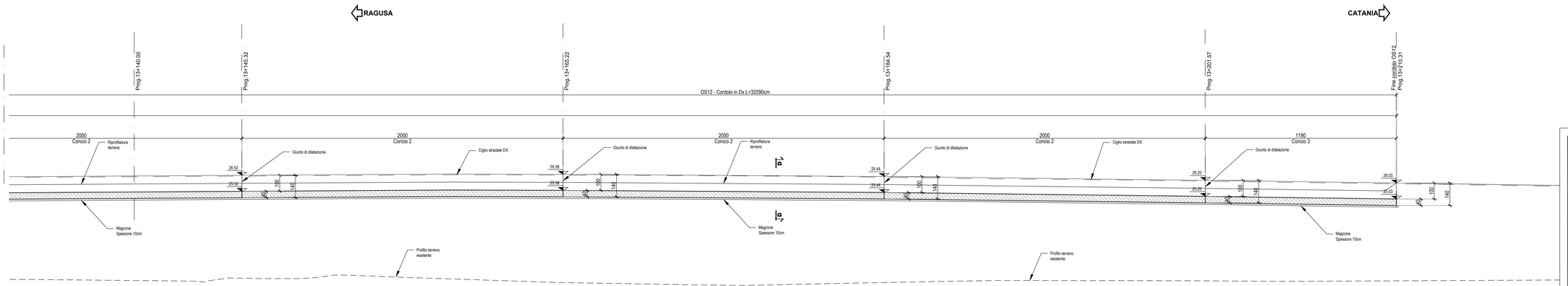

PUNTI	COORDINATE X,Y	
	X(EST)	Y(NORD)
1	2517818.4905	4126398.7324
2	2517822.5425	4126406.7686
3	2517824.3105	4126405.8772
4	2517833.315	4126423.7355
5	2517842.3887	4126441.6029
6	2517852.2181	4126459.0211
7	2517861.9584	4126476.4889
8	2517871.6988	4126493.9567
9	2517881.4392	4126511.4246
10	2517890.656	4126529.1268
11	2517899.6603	4126546.9852
12	2517908.6646	4126564.8436
13	2517917.6689	4126582.702
14	2517926.6731	4126600.5605
15	2517935.8734	4126618.4408
16	2517946.512	4126635.4147
17	2517959.5697	4126650.7596
18	2517976.6988	4126661.4686
19	2517987.9525	4126665.6414
20	2517988.474	4126663.9186
21	2517977.4184	4126659.8187
22	2517960.7362	4126649.3887
23	2517947.9578	4126634.3424
24	2517937.4419	4126617.5578
25	2517928.2804	4126599.7501
26	2517919.2761	4126581.8916
27	2517910.2719	4126564.0332
28	2517901.2676	4126546.1748
29	2517892.2633	4126528.3164
30	2517883.0113	4126510.5479
31	2517873.2709	4126493.0801
32	2517863.5305	4126475.6123
33	2517853.7902	4126458.1444
34	2517844.0498	4126440.6766
35	2517834.9222	4126422.9251
36	2517825.9177	4126405.0668
37	2517821.8657	4126397.0305

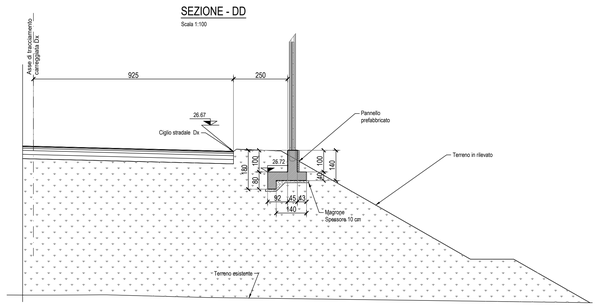

NOTE:
1) Per la tabella materiali fare riferimento all'elaborato T04EG01GENSC01;
2) La finitura viene eseguita con pannelli prefabbricati in c.a. con rivestimento in matrice cotticati in posizione tale da garantire gli spessori strutturali riportati in carpenteria e saranno completati da armatura sporgente da annegare nel calcestruzzo da gettare nella parte posteriore del pannello.
3) Per i dettagli relativi alle barriere di sicurezza e le relative classi di contenimento vedere le sezioni tipo stradali e gli elaborati "Segnaletiche e barriere di sicurezza".
4) Per il sistema di smaltimento acque di piattaforma ed i relativi dettagli vedere le planimetrie idrauliche e gli elaborati di sezioni tipo;

anas
GRUPPO FS ITALIANE

Direzione Progettazione e Realizzazione Lavori

ITINERARIO RAGUSA-CATANIA

Collegamento viario compreso tra lo Svincolo della S.S. 514 "di Chiaramonte" con la S.S. 115 e lo Svincolo della S.S. 194 "Ragusana"

LOTTO 4 - Dallo svincolo n. 8 "Francofonte" (compreso) allo svincolo della "Ragusana"(escluso)

PROGETTO ESECUTIVO

COD. PA898

PROGETTAZIONE: ATI SINTAGMA - GP INGEGNERIA - COOPROGETTI -GDG - ICARIA - OMNISERVICE

PROGETTISTA RESPONSABILE DELL'INTEGRAZIONE DELLE PRESTAZIONI SPECIALISTICHE:
Dott. Ing. Nando Granieri
Ordine degli Ingegneri della Prov. di Perugia n° A351

PRESIDENTE DELLA PROVINCIA DI PERUGIA
Dott. Ing. Marco Vinicio GUASTAMACCHIA
DOTTORE INGEGNERE NANDO GRANIERI
SEZIONE A
SETTORE B
INGEGNERIA CIVILE E AMBIENTALE
SETTORE INFORMAZIONE

IL GRUPPO DI PROGETTAZIONE:

MANDATARIA: Sintagma
Dott. Ing. N.Granieri, Dott. Ing. F.Durastanti, Dott. Ing. V.Ingrao, Dott. Ing. L.Bianchini, Dott. Arch. A.Brancheri, Dott. Ing. L.Nani, Dott. Ing. M.Abram, Dott. Ing. F.Pambianco, Dott. Ing. G.Ricciardi Rossetti, Dott. Ing. L.Degiambattista, Dott. Geol. G.Cerquiglini

MANDANTE: GP INGEGNERIA
Dott. Ing. G.Guiducci, Dott. Ing. A.Signorelli, Dott. Ing. E.Moscatelli, Dott. Ing. R.Dutti, Dott. Arch. E.A.E.Crimi, Dott. Arch. M.Ciarlanti, Dott. Arch. P.Cervelli, Dott. Ing. D.Pelle, Dott. Ing. G.Luciballello, Dott. Arch. G.Guastella, Dott. Geol. M.Leonardi, Dott. Ing. U.Puzante

COOPROGETTI: Dott. Ing. D.Carlaccini, Dott. Ing. S.Saccoro, Dott. Ing. C.Consorti, Dott. Ing. F.Aloe, Dott. Ing. A.Salvemini

GDG SERVICE: Dott. Ing. V.Rotaciani, Dott. Ing. F.Ricci, Dott. Ing. F.Macchioni, Dott. Ing. L.Ragnacci, Dott. Ing. S.Pucci, Dott. Ing. M.Di Lisanto

ICARIA società di ingegneria: Dott. Ing. G.Verini Supplizi, Dott. Ing. D.Pugliese, Geom. S.Bugarini

OMNISERVICE INGEGNERIA: Dott. Ing. P.Agnello

IL GEOLOGO:
Dott. Geol. Giorgio Cerquiglini
Ordine dei Geologi della Regione Umbria n° 108

IL COORDINATORE PER LA SICUREZZA IN FASE DI PROGETTAZIONE:
Dott. Ing. Filippo Pambianco
Ordine degli Ingegneri della Provincia di Perugia n° A1373

VISTO IL RESPONSABILE DEL PROCEDIMENTO
Dott. Ing. Luigi Mupo

IL RESPONSABILE DI PROGETTO:
ORDINE DEGI INGEGNERI
Dott. Ing. Nando GRANIERI
Settore A
Sezione A
A 844
Provincia di TERNI

OPERE DI SOSTEGNO
CORDOLO PER BARRIERA ACUSTICA DAL KM 12+896 AL KM 13+215
Disegno di insieme - Tav. 4 di 4

CODICE PROGETTO	NOME FILE	REVISIONE	SCALA:
PROGETTO L0408Z · LIV. PROG. E · N. PROG. 2101	T04OS12STRDI04 · CODICE ELAB. T04OS12STRDI04	A	1:100

REV.	DESCRIZIONE	DATA	REDATTO	VERIFICATO	APPROVATO
A	Emissione	Giu 2021	V. Ingrao	F. Durastanti	N.Granieri