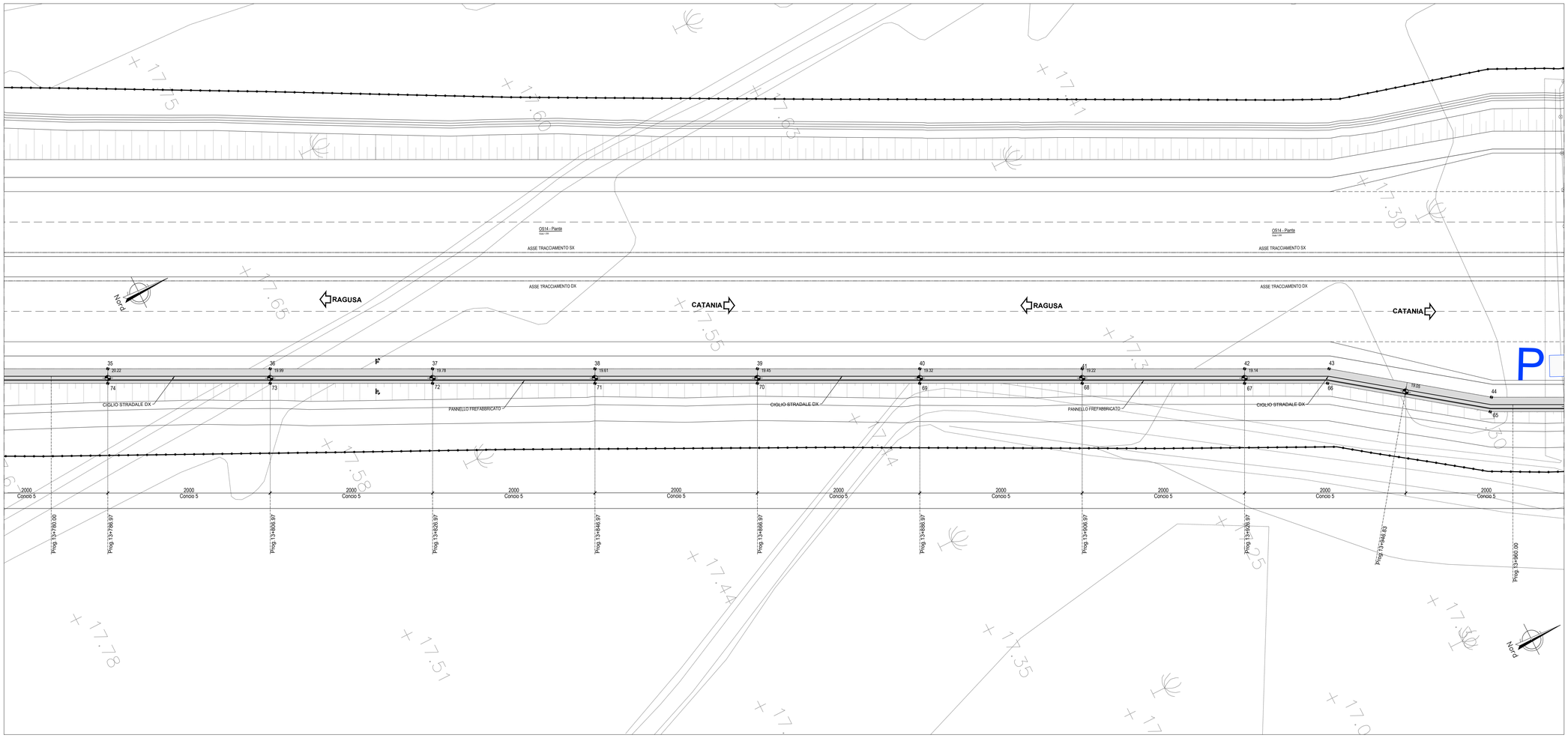

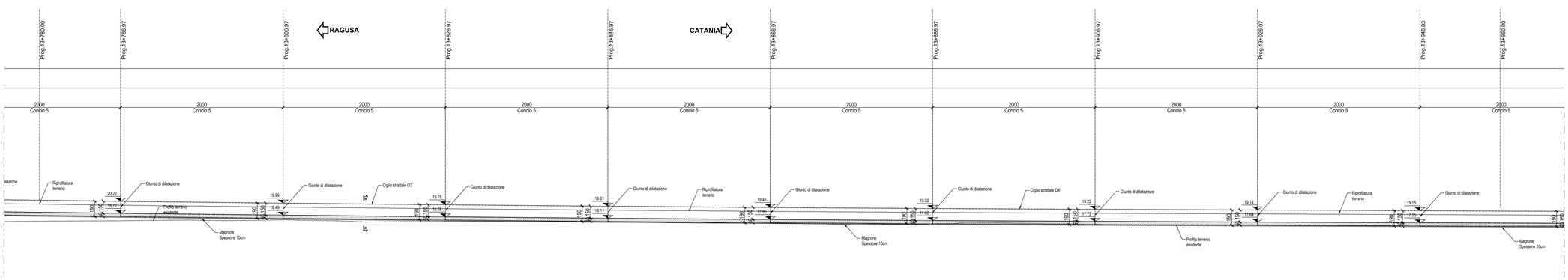

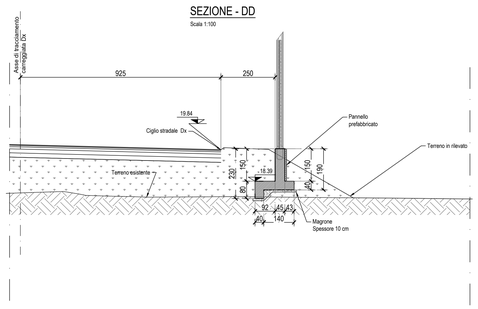

QUADRO D'UNIONE

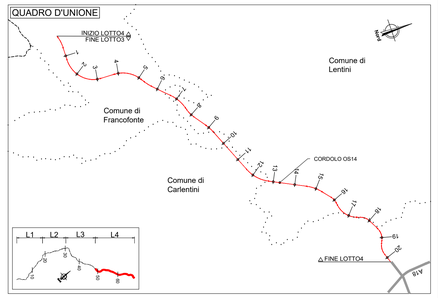

PUNTI	COORDINATE X,Y	
	X(EST)	Y(NORD)
10	2518012.6724	4126775.5239
11	2518015.7308	4126781.5896
12	2518017.4184	4126780.7366
13	2518026.5033	4126798.5564
14	2518035.484	4126816.3446
15	2518044.5122	4126834.2731
16	2518053.5167	4126852.1314
17	2518062.5194	4126869.9861
18	2518071.5859	4126887.9734
19	2518080.5301	4126905.7063
20	2518089.5349	4126923.56
21	2518098.5391	4126941.423
22	2518107.5435	4126959.2813
23	2518116.548	4126977.1396
24	2518125.5525	4126994.9979
25	2518134.1328	4127013.0362
26	2518142.2342	4127031.2918
27	2518150.3356	4127049.5775
28	2518158.4371	4127067.8632
29	2518167.1847	4127085.8895
30	2518176.1888	4127103.7525
31	2518185.1933	4127121.6108
32	2518194.1981	4127139.4644
33	2518203.2004	4127157.3238
34	2518212.2067	4127175.1857
35	2518221.2111	4127193.044
36	2518230.2156	4127210.9024
37	2518239.2204	4127228.756
38	2518248.2249	4127246.6143
39	2518257.229	4127264.4773
40	2518266.2335	4127282.3356
41	2518275.238	4127300.194
42	2518284.2424	4127318.0523
43	2518288.9244	4127327.3378
44	2518301.0541	4127343.6204
45	2518305.2379	4127351.9181
46	2518312.4332	4127366.1883
47	2518313.5517	4127369.8855
48	2518318.3125	4127385.6224

PUNTI	COORDINATE X,Y	
	X(EST)	Y(NORD)
49	2518319.9848	4127388.9391
50	2518328.9915	4127406.7964
51	2518337.9956	4127424.6594
52	2518347.0001	4127442.5177
53	2518356.0046	4127460.376
54	2518368.3881	4127484.9359
55	2518369.9953	4127484.1255
56	2518357.6118	4127459.5656
57	2518348.6077	4127441.7026
58	2518339.6032	4127423.8443
59	2518330.5987	4127405.986
60	2518321.5943	4127388.1277
61	2518319.9901	4127384.9516
62	2518315.2749	4127369.3596
63	2518314.1108	4127365.5175
64	2518306.8473	4127351.1066
65	2518302.5909	4127342.6704
66	2518290.1624	4127326.5726
67	2518285.8497	4127317.2419
68	2518276.8456	4127299.3789
69	2518267.8411	4127281.5205
70	2518258.8368	4127263.6622
71	2518249.8852	4127245.9146
72	2518240.8277	4127227.9456
73	2518231.8229	4127210.092
74	2518222.8184	4127192.2336
75	2518213.8143	4127174.3706
76	2518204.8098	4127156.5123
77	2518195.8053	4127138.654
78	2518186.8009	4127120.7957
79	2518177.8053	4127102.9374
80	2518168.7919	4127085.0791
81	2518160.0831	4127067.1294
82	2518151.9817	4127048.8437
83	2518143.8803	4127030.558
84	2518135.7788	4127012.2723
85	2518127.1601	4126994.1828
86	2518118.1556	4126976.3245
87	2518109.1508	4126958.4709
88	2518100.1467	4126940.6079
89	2518091.1422	4126922.7496
90	2518082.1377	4126904.8913
91	2518073.1332	4126887.0329
92	2518064.1288	4126869.1746
93	2518055.1243	4126851.3163
94	2518046.1195	4126833.4627
95	2518037.0802	4126815.5353
96	2518028.1105	4126797.746
97	2518019.106	4126779.8877
98	2518016.8693	4126775.4517

NOTE:
1) Per la tabella materiali fare riferimento all'elaborato T04EO01GEN5C01;
2) La finitura viene eseguita con pannelli prefabbricati in c.a. con rivestimento in matrice cotticati in posizione tale da garantire gli spessori strutturali riportati in carpenteria e saranno completati da armatura sporgente da annegare nel calcestruzzo da gettare nella parte posteriore del pannello.
3) Per i dettagli relativi alle barriere di sicurezza e le relative classi di contenimento vedere le sezioni tipo stradali e gli elaborati "Segnaletiche e barriere di sicurezza";
4) Per il sistema di smaltimento acque di piattaforma ed i relativi dettagli vedere le planimetrie idrauliche e gli elaborati di sezioni tipo;

anas
GRUPPO FS ITALIANE

Direzione Progettazione e Realizzazione Lavori

ITINERARIO RAGUSA-CATANIA

Collegamento viario compreso tra lo Svincolo della S.S. 514 "di Chiaramonte" con la S.S. 115 e lo Svincolo della S.S. 194 "Ragusana"

LOTTO 4 - Dallo svincolo n. 8 "Francofonte" (compreso) allo svincolo della "Ragusana"(escluso)

PROGETTO ESECUTIVO — COD. PA898

PROGETTAZIONE: ATI SINTAGMA - GP INGEGNERIA - COOPROGETTI -GDG - ICARIA - OMNISERVICE

PROGETTISTA RESPONSABILE DELL'INTEGRAZIONE DELLE PRESTAZIONI SPECIALISTICHE:
Dott. Ing. Nando Granieri
Ordine degli Ingegneri della Prov. di Perugia n° A351

ORDINE DEGLI INGEGNERI DELLA PROVINCIA DI PERUGIA
Settore A
DOTTORE INGEGNERE
NANDO GRANIERI
Iscritto all'Albo al n. 351
SETTORE CIVILE E AMBIENTALE
SETTORE INDUSTRIALE
SETTORE DELL'INFORMAZIONE

IL GEOLOGO:
Dott. Geol. Giorgio Cerquiglini
Ordine dei Geologi della Regione Umbria n° 108

IL COORDINATORE PER LA SICUREZZA IN FASE DI PROGETTAZIONE:
Dott. Ing. Filippo Pambianco
Ordine degli Ingegneri della Provincia di Perugia n° A1373

VISTO IL RESPONSABILE DEL PROCEDIMENTO
Dott. Ing. Luigi Mupo

IL GRUPPO DI PROGETTAZIONE:

MANDATARIA:
Sintagma — Dott. Ing. N.Granieri, Dott. Ing. G.Guiducci, Dott. Ing. V.Truffini, Dott. Arch. A.Bracchini, Dott. ing. L.Nani; Dott. Ing. M.Abram, Dott. Ing. A.Giannemo, Dott. Ing. M.Brugetti Botta, Dott. Ing. L.Gagliardini, Dott. Geol. G.Cerquiglini

MANDANTI:
GP Ingegneria — Dott. Ing. G.Guiducci, Dott. Ing. A.Dignorelli, Dott. Ing. A.Giannantonio, Dott. Ing. A.Belek; Dott. Ing. G.Lucibello, Dott. Arch. G.Guastella, Dott. Ing. A.Giannantonio, Dott. Ing. G.Parente
Cooprogetti — Dott. Arch. E.A.E.Crimi, Dott. Ing. M.Pierilli, Dott. Arch. P.Ghirelli, Dott. Ing. D.Palla; Dott. Ing. L.Ragnacci, Dott. Arch. A.Strati, Archeol. M.G.Liseno
GEOTECHNICAL DESIGN GROUP — Dott. Ing. G.Carlaccini, Dott. Ing. C.Cardelicchi, Dott. Ing. C.Consorti; Dott. Ing. F.Alise, Dott. Ing. A.Salvemini
ICARIA società di ingegneria — Dott. Ing. V.Rotisciani, Dott. Ing. G.Pulli, Dott. Ing. F.Macchioni; Dott. Ing. G.Verini Supplizi, Dott. Ing. V.Piunno, Geom. C.Sugarioni
OMNISERVICE ENGINEERING — Dott. Ing. P.Agnello

TTO:
ORDINE degli INGEGNERI DELLA PROVINCIA DI TERNI
Ing. FABIO CASTRATARI
Settore A
Iscritto all'Albo al n. A844
Provincia di TERNI

OPERE DI SOSTEGNO
CORDOLO PER BARRIERA ACUSTICA DaL KM 13+257 AL KM 14+114
Disegno di insieme - Tav. 4 di 5

CODICE PROGETTO	NOME FILE	REVISIONE	SCALA:
PROGETTO L0408Z — LIV. PROG. E — N. PROG. 2101	T04OS14STRDI04A	A	Varie
	CODICE ELAB. T04OS14STRDI04		

REV.	DESCRIZIONE	DATA	REDATTO	VERIFICATO	APPROVATO
A	Emissione	Giu 2021	M. Creu	F. Durastanti	N.Granieri