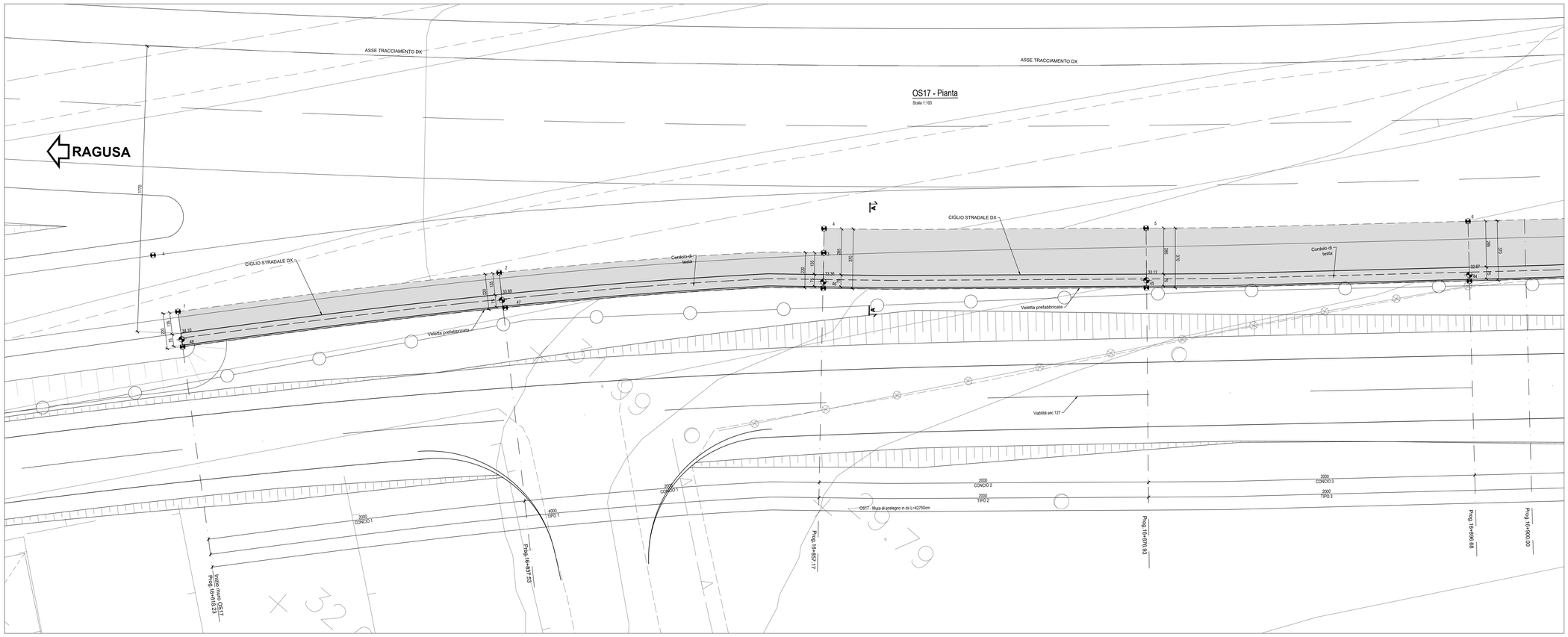

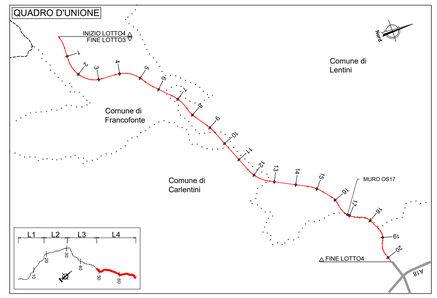

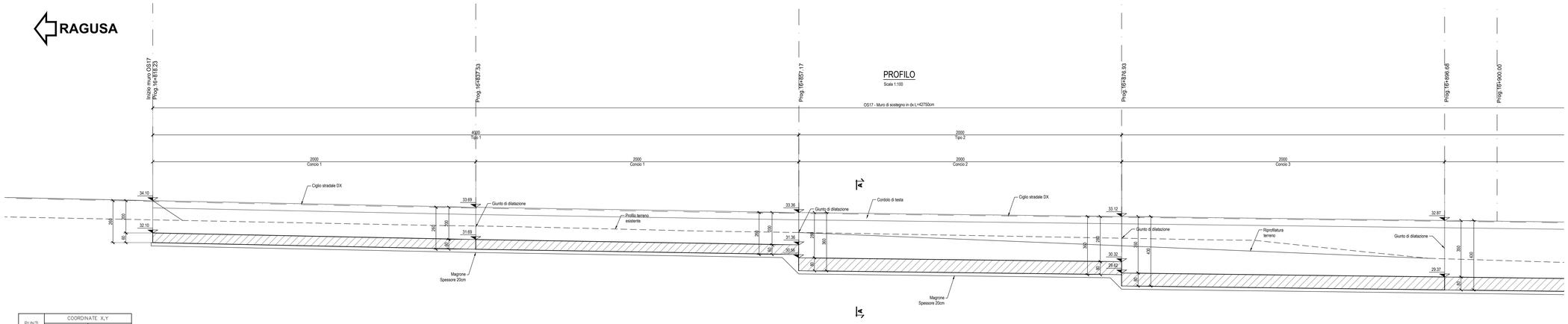

PUNTI	COORDINATE X,Y	
	X(EST)	Y(NORD)
1	2520345.1537	4129138.818
2	2520358.6403	4129153.6418
3	2520373.0618	4129167.7061
4	2520372.0984	4129168.8558
5	2520387.1766	4129181.9071
6	2520401.9967	4129195.2507
7	2520416.553	4129208.8815
8	2520430.84	4129222.7943
9	2520444.8521	4129236.9837
10	2520458.5841	4129251.4445
11	2520472.0307	4129266.1709
12	2520485.1867	4129281.1575
13	2520498.0471	4129296.3984
14	2520510.607	4129311.8879
15	2520522.1992	4129327.8111
16	2520523.4591	4129326.9971
17	2520534.3131	4129343.7956
18	2520545.167	4129360.5942
19	2520556.021	4129377.3928
20	2520566.9495	4129394.1427
21	2520577.6233	4129411.0245
22	2520587.9636	4129428.1127
23	2520597.9662	4129445.4007
24	2520607.6273	4129462.8819
25	2520611.16	4129469.4832
26	2520613.1035	4129468.4523
27	2520609.5631	4129461.8367
28	2520599.8812	4129444.3177
29	2520589.8569	4129426.9923
30	2520579.4943	4129409.8671
31	2520568.7973	4129392.9488
32	2520557.8688	4129376.1888
33	2520547.0149	4129359.4003
34	2520536.1609	4129342.6017
35	2520525.307	4129325.8031
36	2520513.5011	4129309.5826
37	2520500.8944	4129294.0355
38	2520487.9859	4129278.7379
39	2520474.7808	4129263.6957
40	2520461.284	4129248.9145
41	2520447.5007	4129234.4001
42	2520433.4362	4129220.158
43	2520419.0958	4129206.1937
44	2520404.485	4129192.5124
45	2520389.6095	4129179.1194
46	2520374.4748	4129166.0199
47	2520360.3428	4129152.2405
48	2520346.7997	4129137.3583

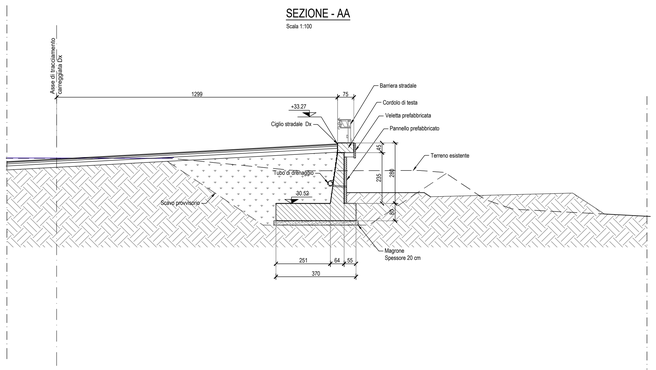

NOTE:
1) Per la tabella materiali fare riferimento all'elaborato T04EG01GENCC01;
2) La finitura viene eseguita con pannelli prefabbricati in c.a. con rivestimento in matrice cementizia collocati in posizione tale da garantire gli spessori strutturali riportati in carpenteria e saranno completati da armatura sporgente da annegare nel calcestruzzo da gettare nella parte posteriore del pannello.
3) Per i dettagli relativi alle barriere di sicurezza e le relative classi di contenimento vedere le sezioni tipo stradali e gli elaborati "Segnaletiche e barriere di sicurezza";
4) Per il sistema di smaltimento acque di piattaforma ed i relativi dettagli vedere le planimetrie idrauliche e gli elaborati di sezioni tipo;

anas GRUPPO FS ITALIANE

Direzione Progettazione e Realizzazione Lavori

ITINERARIO RAGUSA-CATANIA

Collegamento viario compreso tra lo Svincolo della S.S. 514 "di Chiaramonte" con la S.S. 115 e lo Svincolo della S.S. 194 "Ragusana"

LOTTO 4 - Dallo svincolo n. 8 "Francofonte" (compreso) allo svincolo della "Ragusana"(escluso)

PROGETTO ESECUTIVO

COD. PA898

PROGETTAZIONE: ATI SINTAGMA - GP INGEGNERIA - COOPROGETTI -GDG - ICARIA - OMNISERVICE

PROGETTISTA RESPONSABILE DELL'INTEGRAZIONE DELLE PRESTAZIONI SPECIALISTICHE:
Dott. Ing. Nando Granieri
Ordine degli Ingegneri della Prov. di Perugia n° A351

ORDINE DEGLI INGEGNERI PROV. DI PERUGIA
Dottore Ingegnere
NANDO GRANIERI
Settore Civile e Ambientale
Settore Industriale
Settore dell'Informazione

IL GRUPPO DI PROGETTAZIONE:

MANDATARIA: Sintagma
Dott. Ing. N.Granieri — Dott. Ing. M.Abram
Dott. Ing. G.Fabbrini — Dott. Ing. F.Cantarano
Dott. Ing. V.Truffini — Dott. Ing. M.Bridgerti Botta
Dott. Arch. A.Bracchini — Dott. Ing. L.Gagliardini
Dott. Ing. L.Nani — Dott. Geol. G.Cerquiglini

MANDANTI: GP INGEGNERIA
Dott. Ing. G.Guidurzi — Dott. Ing. G.Lucibello
Dott. Ing. A.Signorelli — Dott. Arch. G.Guastella
Dott. Ing. E.Moscatelli — Dott. Geol. M.Leonardi
Dott. Ing. A.Bella — Dott. Ing. C.Patrarte

COOPROGETTI: Dott. Arch. A.E.E.Crimi — Dott. Ing. L.Ragnacci
Dott. Ing. M.Davoli — Dott. Arch. A.Strati
Dott. Ing. A.Tonelli — Archeol. M.G.Liseno
Dott. Ing. D.Pellegrini

GEOTECHNICAL DESIGN GROUP: Dott. Ing. D.Carlaccini — Dott. Ing. F.Aloe
Dott. Ing. S.Sacconi — Dott. Ing. A.Salvemini
Dott. Ing. C.Consorti

ICARIA società di ingegneria: Dott. Ing. V.Robiciani — Dott. Ing. G.Verrini Scapilli
Dott. Ing. G.Pulli — Dott. Ing. V.Punno
Dott. Ing. F.Macchioni — Geom. C.Sugaroni

OMNISERVICE ENGINEERING: Dott. Ing. P.Agnello

IL GEOLOGO:
Dott. Geol. Giorgio Cerquiglini
Ordine dei Geologi della Regione Umbria n° 108

IL COORDINATORE PER LA SICUREZZA IN FASE DI PROGETTAZIONE:
Dott. Ing. Filippo Pambianco
Ordine degli Ingegneri della Provincia di Perugia n° A1373

VISTO IL RESPONSABILE DEL PROCEDIMENTO
Dott. Ing. Luigi Mupo

TTO:
ORDINE degli INGEGNERI Provincia di TERNI Ing. Sergio CASTELLANI Settore Civile e Ambientale Settore Industriale Settore dell'Informazione A 844

OPERE DI SOSTEGNO
MURO IN CA DX DAL KM 16+916 AL KM 17+221
Planimetria e profilo - Tav. 1 di 6

CODICE PROGETTO	NOME FILE	REVISIONE	SCALA:
PROGETTO: LO408Z — LIV. PROG.: E — N. PROG.: 2101	T04OS17STRPFD1A — CODICE ELAB.: T04OS17STRPF01	A	1:100

REV.	DESCRIZIONE	DATA	REDATTO	VERIFICATO	APPROVATO
A	Emissione	Giu 2021	M.Crea	F. Durastanti	N.Granieri