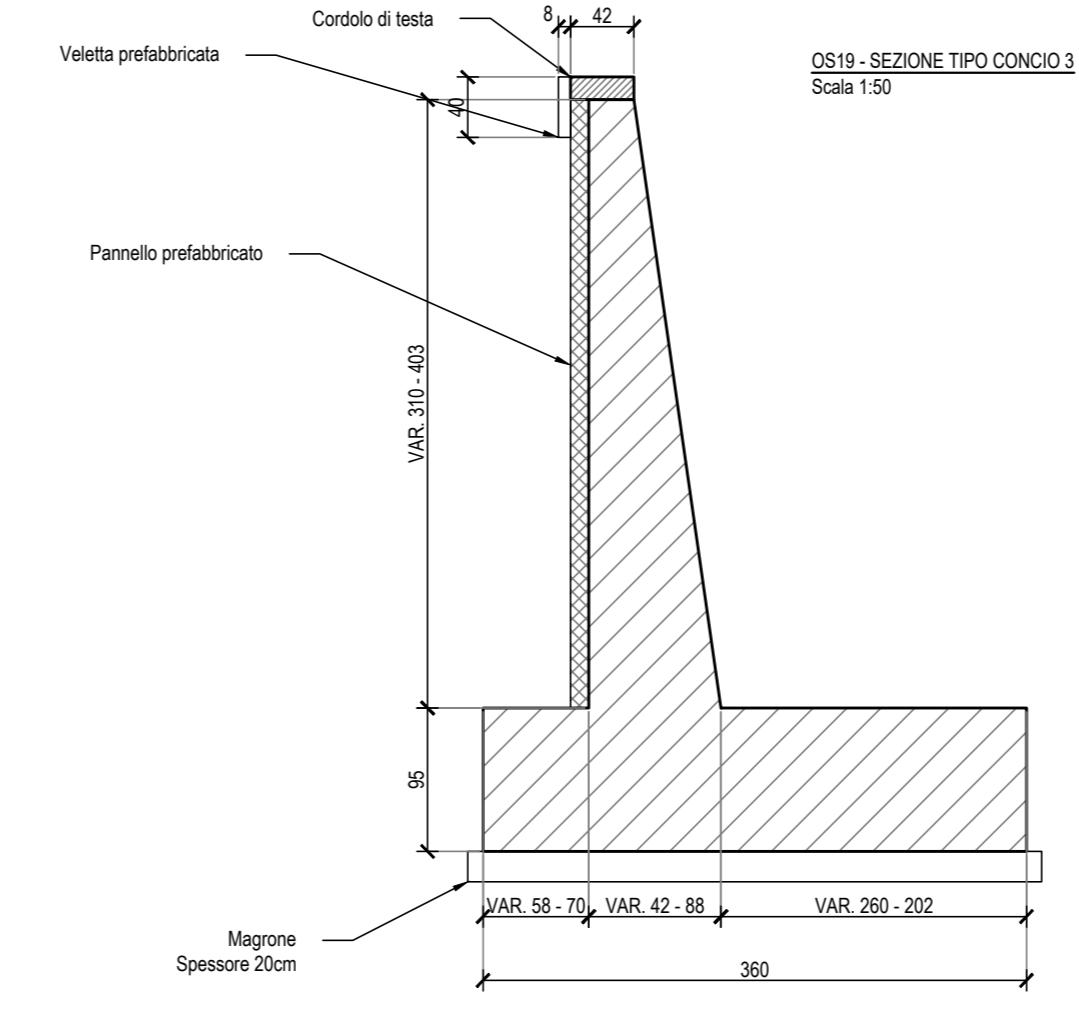
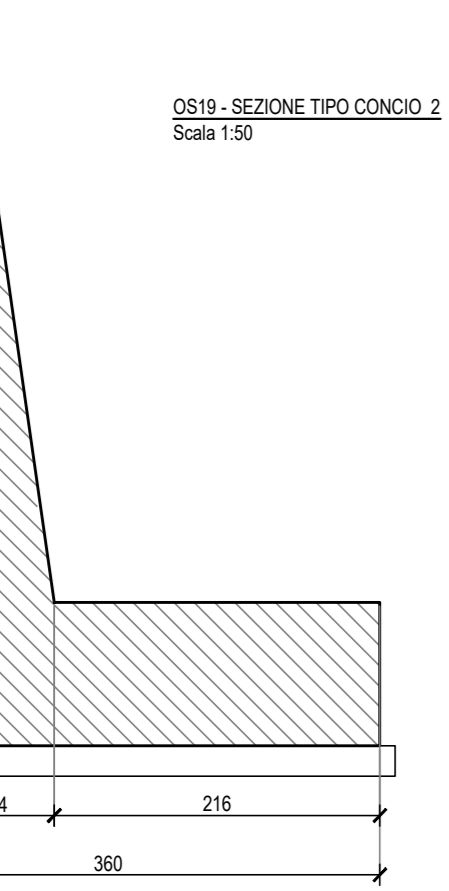
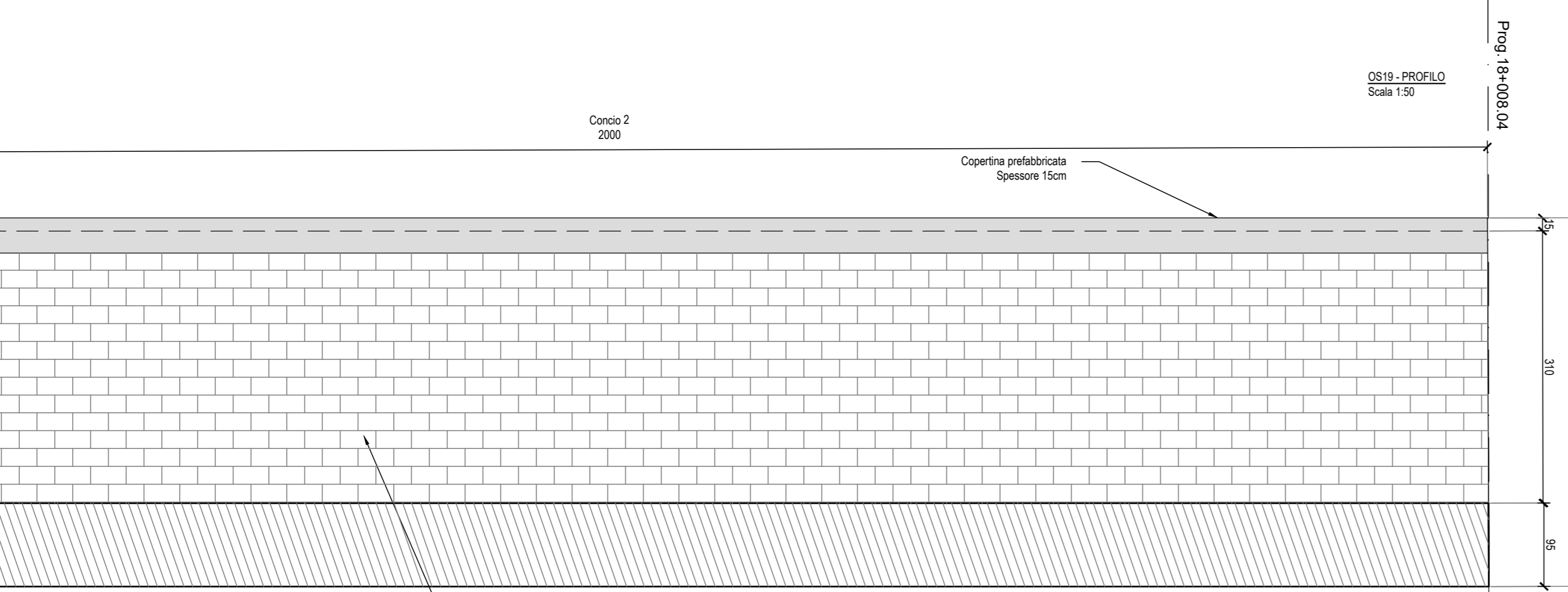
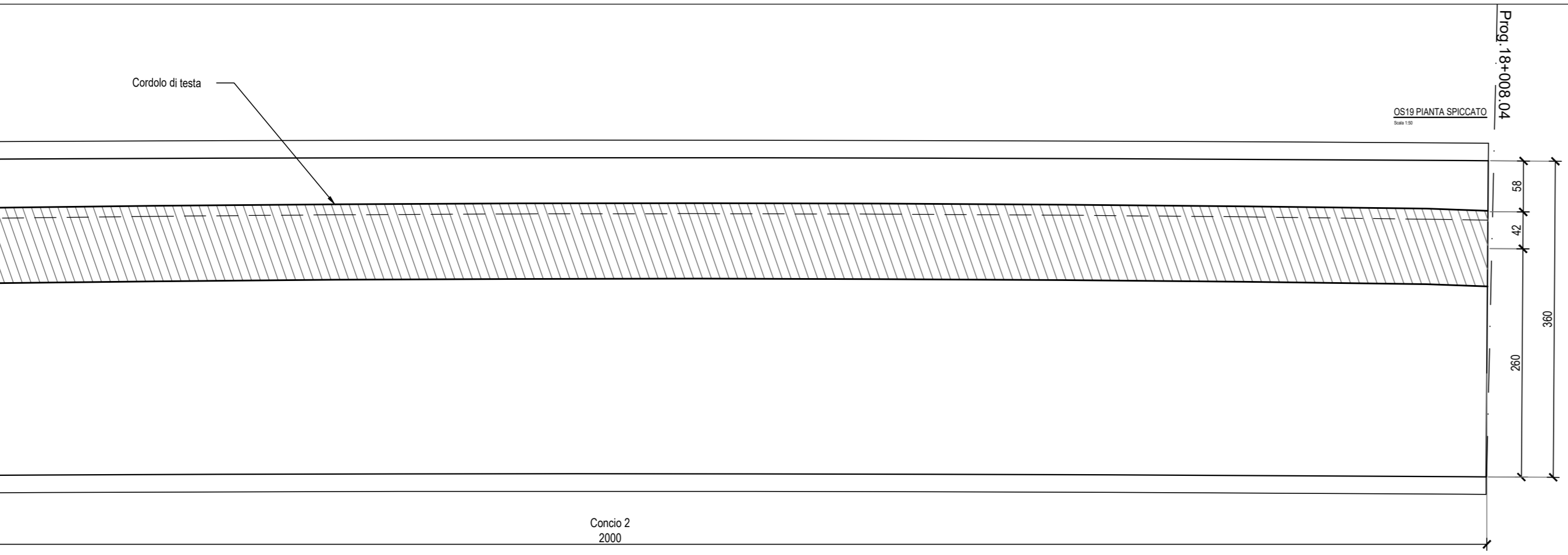


NOTE:  
 1) Per la scelta materiali fare riferimento all'elaborato T46001029NS201.  
 2) La finitura viene eseguita con pannelli prefabbricati in c.a. con rivestimento in mattoni collocati in posizione tale da garantire gli spessori strutturali riportati in carpenteria e saranno completati da armatura apposta di sostegno nel collaudo da gettare nella parte superiore del pannello.  
 3) Per i dettagli relativi alle barriere di sicurezza e in relazione ai casi di contenimento vedere le sezioni tipo strati e gli elaborati "Strutturativa e barriere di sicurezza".  
 4) Per il sistema di smaltimento acque di piattaforma del marciapiede vedere in planimetrie idrauliche e gli elaborati di sezione tipo.



**sanas**  
GRUPPO FS ITALIANE

**Direzione Progettazione e Realizzazione Lavori**

**ITINERARIO RAGUSA-CATANIA**  
Collegamento viario compreso tra lo Svincolo della S.S. 514 "di Chiaramonte" con la S.S. 115 e lo Svincolo della S.S. 194 "Ragusana"  
LOTTO 4 - Dallo svincolo n. 8 "Francofonte" (compreso) allo svincolo della "Ragusana"(escluso)

**PROGETTO ESECUTIVO** cod. **PA898**

PROGETTAZIONE: AT1 SINTAGMA - GP INGEGNERIA - COOPROGETTI - GDS - ICARIA - OMNISERVICE

PROGETTISTA RESPONSABILE DELL'INTEGRAZIONE DELLE PRESTAZIONI SPECIFICATIVE:  
 Dott. Ing. Nando Granieri  
 Ordine degli Ingegneri della Prov. di Perugia n° A351

IL GRUPPO DI PROGETTAZIONE:  
 MANDATARIA:  
**Sintagma**  
 Dott. Ing. F. Ciaruffi  
 Dott. Ing. A. Baccetti  
 Dott. Ing. L. Pini

MANDANTE:  
 Dott. Ing. G. Ciaruffi  
 Dott. Ing. A. Ciaruffi  
 Dott. Ing. A. Baccetti  
 Dott. Ing. F. Ciaruffi  
 Dott. Ing. G. Ciaruffi  
 Dott. Ing. A. Baccetti  
 Dott. Ing. L. Pini

IL GEOLOGO:  
 Dott. Geo. Giorgio Cerugliani  
 Ordine dei Geologi della Regione Umbra n° 108

IL COORDINATORE PER LA SICUREZZA IN FASE DI PROGETTAZIONE:  
 Dott. Ing. Filippo Rombano  
 Ordine degli Ingegneri della Provincia di Perugia n° A373

VISTO IL RESPONSABILE DEL PROCEDIMENTO  
 Dott. Ing. Luigi Mupo

OPERE DI SOSTEGNO  
 MURO IN CA SX DAL KM 17+909 AL KM 18+186  
 Pianta e prospetto

CODICE PROGETTO	NO. FILE	REVISIONE	SCALA
L0408Z E 2101	70405195792019	B	1:50

REV.	DESCRIZIONE	DATA	REDATTO	VERIFICATO	APPROVATO
B	Revisione a seguito di Rapporto di Verifica	Nov 2021	M. Ceo	F. Durantoni	A. Granieri
A	Emissione	Giù 2021	M. Ceo	F. Durantoni	A. Granieri