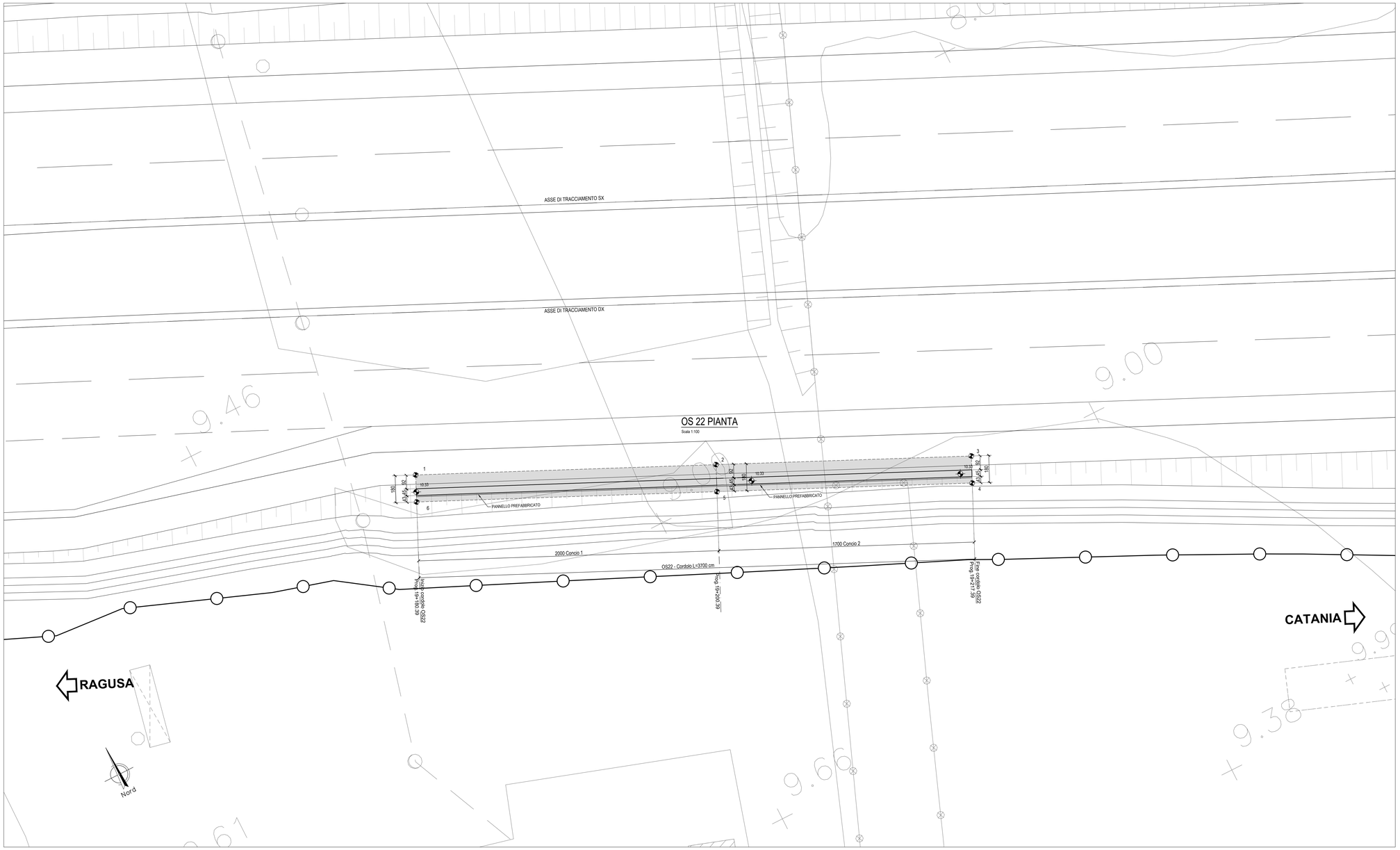

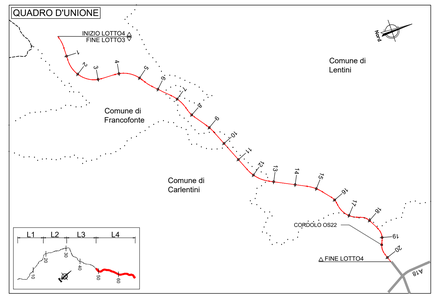

NOTE:
1) Per la tabella materiali fare riferimento all'elaborato T04EG01GENGC01;
2) La finitura viene eseguita con pannelli prefabbricati in c.a. con rivestimento in matrice collocati in posizione tale da garantire gli spessori strutturali riportati in carpenteria e saranno completati da armatura sporgente da annegare nel calcestruzzo da gettare nella parte posteriore del pannello.
3) Per i dettagli relativi alle barriere di sicurezza e le relative classi di contenimento vedere le sezioni tipo stradali e gli elaborati "Segnaletiche e barriere di sicurezza";
4) Per il sistema di smaltimento acque di piattaforma ed i relativi dettagli vedere le planimetrie idrauliche e gli elaborati di sezioni tipo;

RAGUSA

CATANIA

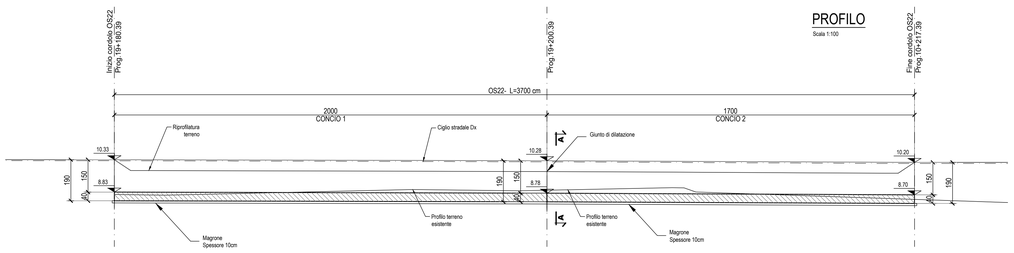

PUNTI	COORDINATE X,Y	
	X(EST)	Y(NORD)
1	2522089.397	4130321.7995
2	2522107.5571	4130313.4149
3	2522122.9851	4130306.2774
4	2522122.2286	4130304.6441
5	2522106.8021	4130311.7809
6	2522088.6445	4130320.1643

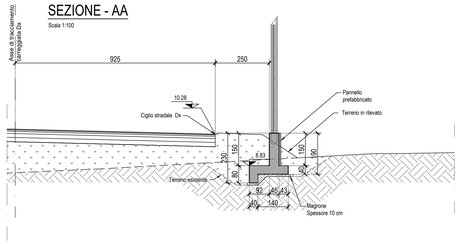

anas GRUPPO FS ITALIANE

Direzione Progettazione e Realizzazione Lavori

ITINERARIO RAGUSA-CATANIA

Collegamento viario compreso tra lo Svincolo della S.S. 514 "di Chiaramonte" con la S.S. 115 e lo Svincolo della S.S. 194 "Ragusana"

LOTTO 4 - Dallo svincolo n. 8 "Francofonte" (compreso) allo svincolo della "Ragusana"(escluso)

PROGETTO ESECUTIVO — COD. PA898

PROGETTAZIONE: ATI SINTAGMA - GP INGEGNERIA - COOPROGETTI -GDG - ICARIA - OMNISERVICE

PROGETTISTA RESPONSABILE DELL'INTEGRAZIONE DELLE PRESTAZIONI SPECIALISTICHE:
Dott. Ing. Nando Granieri
Ordine degli Ingegneri della Prov. di Perugia n° A351

ORDINE DEGLI INGEGNERI DELLA PROVINCIA DI PERUGIA — Dott. Ing. NANDO GRANIERI — Settore: Civile e Ambientale — Categoria: a) Ingegneri — Iscrizione Albo n° A351

IL GEOLOGO:
Dott. Geol. Giorgio Cerquiglini
Ordine dei Geologi della Regione Umbria n° 108

IL COORDINATORE PER LA SICUREZZA IN FASE DI PROGETTAZIONE:
Dott. Ing. Filippo Pambianco
Ordine degli Ingegneri della Provincia di Perugia n° A1373

VISTO IL RESPONSABILE DEL PROCEDIMENTO
Dott. Ing. Luigi Mupo

IL GRUPPO DI PROGETTAZIONE:

MANDATARIA:
Sintagma — Dott. Ing. N.Granieri, Dott. Ing. F.Durastanti, Dott. Ing. V.Truffini, Dott. Ing. M.Vukovic, Dott. Ing. L.Nani, Dott. Ing. M.Abram, Dott. Ing. F.Pambianco, Dott. Ing. M.Briganti Botta, Dott. Geol. G.Cerquiglini, Dott. Geol. G.Carpaglini

MANDANTI:
GP Ingegneria — Dott. Ing. A.Signorelli, Dott. Ing. P.Moscatelli, Dott. Ing. F.Ferranti, Dott. Ing. G.Guastella
Bonifica — Dott. Arch. G.E.Crimi, Dott. Ing. M.Panfili, Dott. Arch. P.Ghirelli, Dott. Ing. D.Pelle, Dott. Ing. L.Pagnacci, Dott. Arch. A.Strati, Archeol. M.G.Liseno
Cooprogetti — Dott. Ing. D.Cartaccioni, Dott. Ing. G.Cerquiglini, Dott. Ing. C.Consorti, Dott. Ing. F.Alow, Dott. Ing. A.Salvemini
Geologia e Geofisica — Dott. Geol. G.Vetrini Supplizi, Dott. Geol. V.Pierino, Geofis. C.Sugaroni
Icaria — Dott. Ing. V.Rotiviceri, Dott. Ing. G.Pulli, Dott. Ing. P.Macchioni
Omniservice Engineering — Dott. Ing. P.Agnello

IL RESPONSABILE DI PROGETTO:
ORDINE degli INGEGNERI — INGEGNERE — FABIO CASTELLANI — Sez. A — Settore: a) Civile e Ambientale — Iscrizione Albo n° A844 — Provincia di TERNI

OPERE DI SOSTEGNO
CORDOLO PER BARRIERA ACUSTICA DAL KM 19+180 AL KM 19+218
Disegno di insieme

CODICE PROGETTO (PROGETTO / LIV. PROG. / N. PROG.)	NOME FILE	REVISIONE	SCALA:
LO408Z E 2101	CODICE ELAB. T04OS22STRDI01 (TD4OS22STRDD14)	A	1:100

REV.	DESCRIZIONE	DATA	REDATTO	VERIFICATO	APPROVATO
A	Emissione	Giu 2021	V. Ingrao	F. Durastanti	N.Granieri