OS24 PIANTA SPICCATO
Scala 1:100



OS24 - PROFILO
Scala 1:100

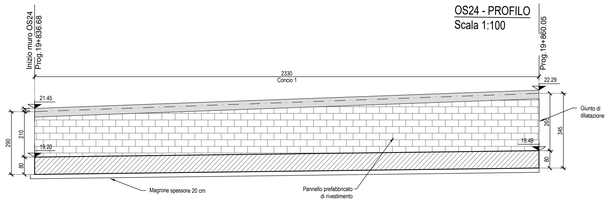

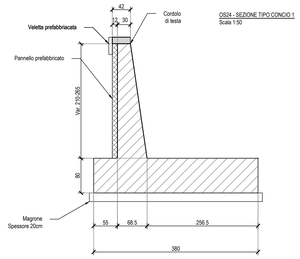

OS24 - SEZIONE TIPO CONCIO 1
Scala 1:50

OS24 PIANTA SPICCATO
Scala 1:100



OS24 - PROFILO
Scala 1:100

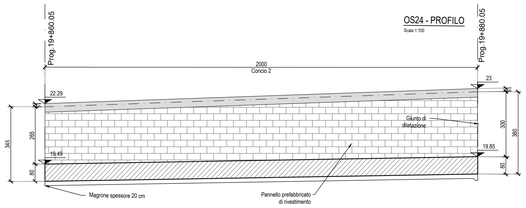

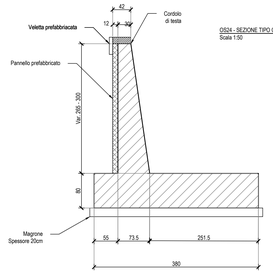

OS24 - SEZIONE TIPO CONCIO 2
Scala 1:50

OS24 PIANTA SPICCATO
Scala 1:100



OS24 - PROFILO
Scala 1:100

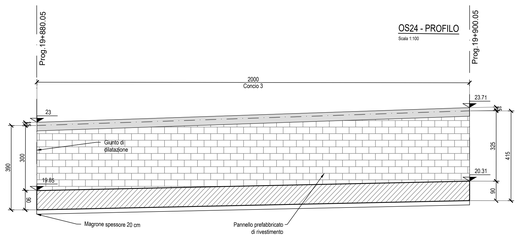

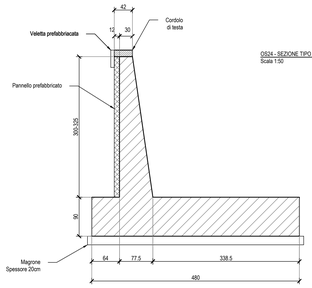

OS24 - SEZIONE TIPO CONCIO 3
Scala 1:50

QUADRO D'UNIONE

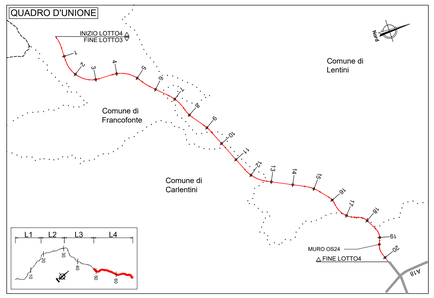

OS24 PIANTA SPICCATO
Scala 1:100

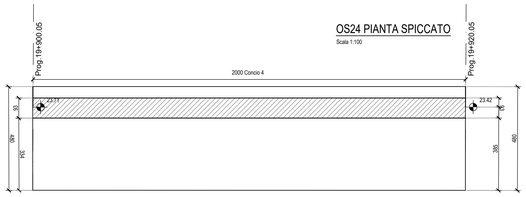

OS24 - PROFILO
Scala 1:100

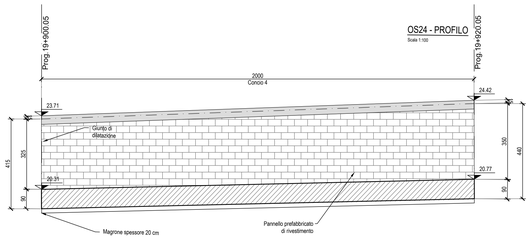

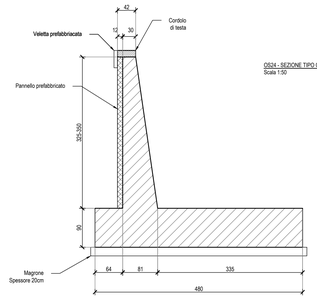

OS24 - SEZIONE TIPO CONCIO 4
Scala 1:50

OS24 PIANTA SPICCATO
Scala 1:100

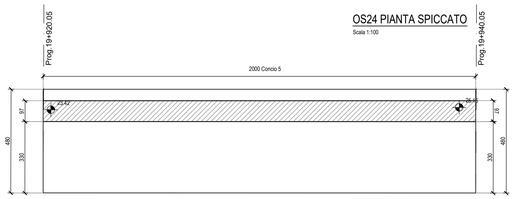

OS24 - PROFILO
Scala 1:100

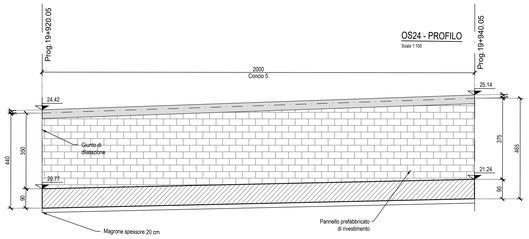

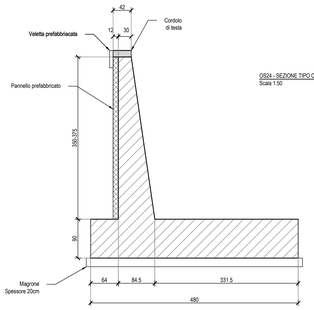

OS24 - SEZIONE TIPO CONCIO 5
Scala 1:50

OS24 PIANTA SPICCATO
Scala 1:100



OS24 - PROFILO
Scala 1:100

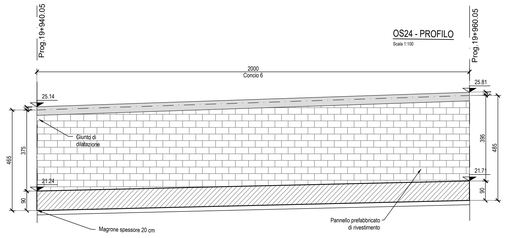

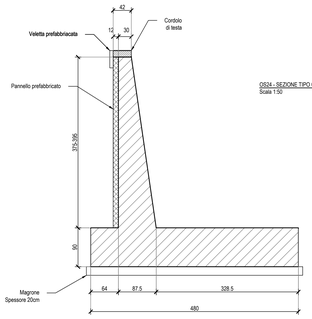

OS24 - SEZIONE TIPO CONCIO 6
Scala 1:50

NOTE:
1) Per la tabella materiali fare riferimento all'elaborato T04EG01GENSC01;
2) La finitura viene eseguita con pannelli prefabbricati in c.a. con rivestimento in matrice collocati in posizione tale da garantire gli spessori strutturali riportati in carpenteria e saranno completati da armatura sporgente da annegare nel calcestruzzo da gettare nella parte posteriore del pannello.
3) Per i dettagli relativi alle barriere di sicurezza e le relative classi di contenimento vedere le sezioni tipo stradali e gli elaborati "Segnaletiche e barriere di sicurezza";
4) Per il sistema di smaltimento acque di piattaforma ed i relativi dettagli vedere le planimetrie stradiche e gli elaborati di sezioni tipo;

anas
GRUPPO FS ITALIANE

Direzione Progettazione e Realizzazione Lavori

ITINERARIO RAGUSA-CATANIA

Collegamento viario compreso tra lo Svincolo della S.S. 514 "di Chiaramonte" con la S.S. 115 e lo Svincolo della S.S. 194 "Ragusana"

LOTTO 4 - Dallo svincolo n. 8 "Francofonte" (compreso) allo svincolo della "Ragusana"(escluso)

PROGETTO ESECUTIVO — COD. PA898

PROGETTAZIONE: ATI SINTAGMA - GP INGEGNERIA - COOPROGETTI -GDG - ICARIA - OMNISERVICE

PROGETTISTA RESPONSABILE DELL'INTEGRAZIONE DELLE PRESTAZIONI SPECIALISTICHE:
Dott. Ing. Nando Granieri
Ordine degli Ingegneri della Prov. di Perugia n° A351

ORDINE DEGLI INGEGNERI DELLA PROVINCIA DI PERUGIA — Settore Civile e Ambientale — Dott. Ing. NANDO GRANIERI — Iscritto all'albo degli Ingegneri al n° A351

IL GRUPPO DI PROGETTAZIONE:
MANDATARIA: Sintagma
Dott. Ing. N.Granieri, Dott. Ing. F.Durastanti, Dott. Ing. V.Truffini, Dott. Arch. A.Marchini, Dott. Ing. L.Nani, Dott. Ing. M.Abram, Dott. Ing. F.Pambianco, Dott. Ing. M.Briganti Botta, Dott. Geol. L.Gallantino, Dott. Geol. G.Compagnini

MANDANTI:
GPI INGEGNERIA: Dott. Ing. D.Giuliucci, Dott. Ing. S.Sguazzini, Dott. Ing. E.Moscatelli, Dott. Arch. A.Iseia, Dott. Ing. G.Lucibello, Dott. Ing. M.Pelillo, Dott. Geol. M.Leonardi, Dott. Ing. C.Parente
COOPROGETTI: Dott. Arch. G.A.E.Crimi, Dott. Ing. M.Pandà, Dott. Ing. A.Pitrelli, Dott. Ing. D.Pelle, Dott. Ing. L.Ragnacci, Dott. Arch. A.Strati, Archeol. M.G.Liseno
GEOTECHNICAL DESIGN GROUP: Dott. Ing. D.Cariaccini, Dott. Ing. S.Sacconi, Dott. Ing. C.Consorti, Dott. Ing. F.Aloe, Dott. Ing. A.Salvemini
ICARIA società di ingegneria: Dott. Ing. V.Rotaccioni, Dott. Ing. G.Putti, Dott. Ing. F.Macchioni, Dott. Ing. G.Vietri Ruggiti, Dott. Ing. V.Piunno, Geom. C.Sugarini
OMNISERVICE INGEGNERIA: Dott. Ing. P.Agnello

IL GEOLOGO:
Dott. Geol. Giorgio Cerquiglini
Ordine dei Geologi della Regione Umbria n° 108

IL COORDINATORE PER LA SICUREZZA IN FASE DI PROGETTAZIONE:
Dott. Ing. Filippo Pambianco
Ordine degli Ingegneri della Provincia di Perugia n° A1373

VISTO IL RESPONSABILE DEL PROCEDIMENTO
Dott. Ing. Luigi Mupo

TTO:
ORDINE degli INGEGNERI — Dott. Ing. FABIO DURASTANTI — Sez. A — Settore A — Iscr. n° A 844 — Provincia di Terni

OPERE DI SOSTEGNO
MURO IN CA DX 19+837 AL KM 20+021
Pianta e prospetto - Tav. 1 di 2

CODICE PROGETTO	NOME FILE	REVISIONE	SCALA:
PROGETTO L0408Z — LIV. PROG. E — N. PROG. 2101	T04OS24STRDI01 — CODICE ELAB. T04OS24STRDI01	A	VARIE

REV.	DESCRIZIONE	DATA	REDATTO	VERIFICATO	APPROVATO
A	Emissione	Giu 2021	V. Ingrao	F. Durastanti	N.Granieri