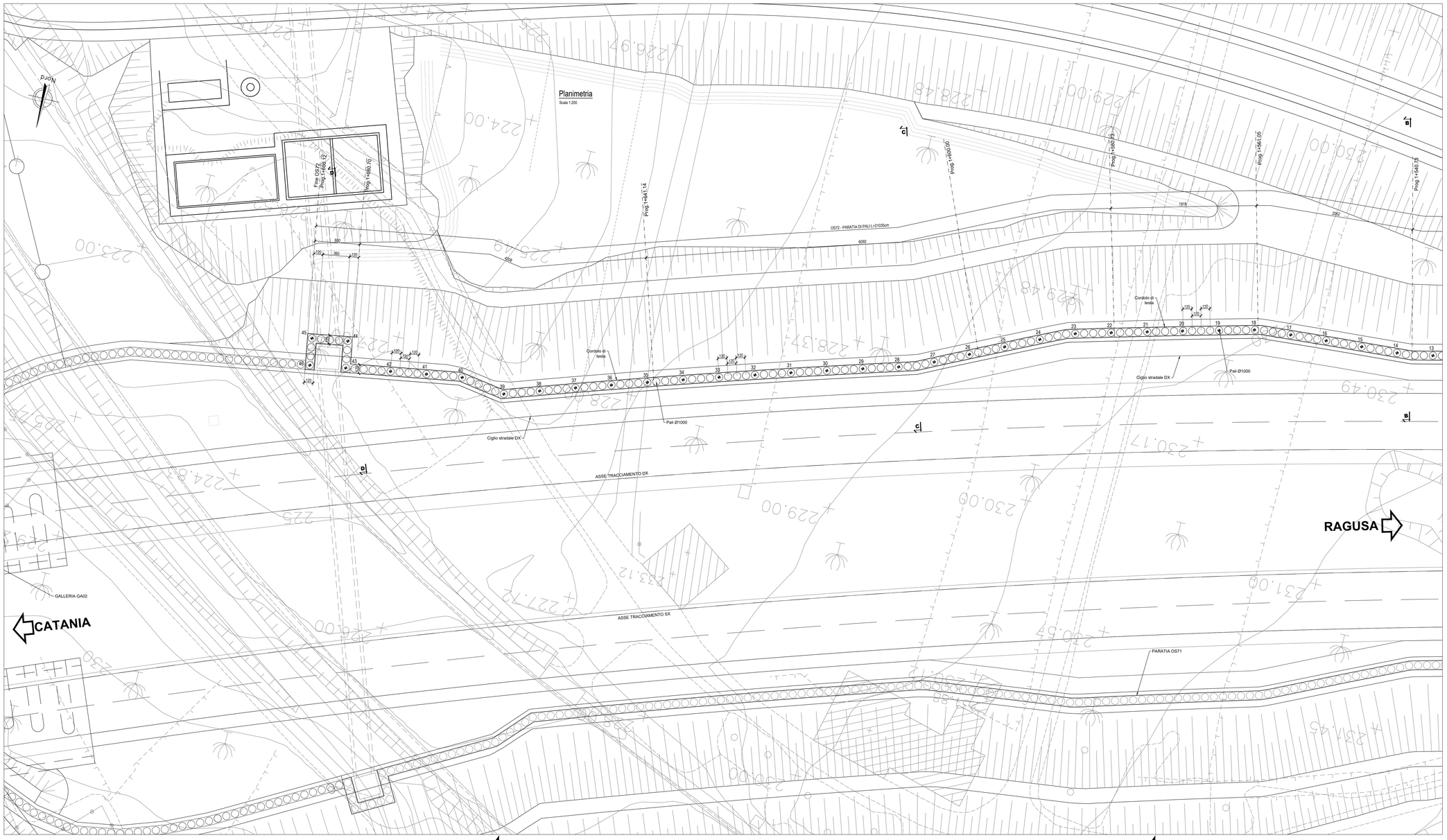

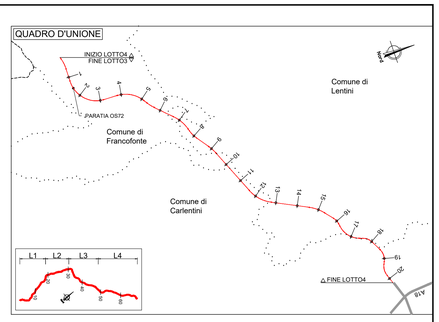

PUNTI	COORDINATE X,Y	
	X(EST)	Y(NORD)
1	2509728.6267	4119339.2876
2	2509733.325	4119340.2702
3	2509738.0232	4119341.2528
4	2509742.7215	4119342.2354
5	2509747.4211	4119343.2119
6	2509752.1134	4119344.2228
7	2509756.8056	4119345.2344
8	2509761.4925	4119346.27
9	2509766.1768	4119347.3177
10	2509770.8565	4119348.3855
11	2509775.5325	4119349.4692
12	2509780.2047	4119350.5693
13	2509784.8723	4119351.6889
14	2509789.5901	4119352.4873
15	2509794.3779	4119352.8287
16	2509799.1648	4119353.1828
17	2509803.9498	4119353.5621
18	2509808.7146	4119354.0635
19	2509813.3572	4119355.2826
20	2509817.9971	4119356.5119
21	2509822.6282	4119357.7739
22	2509827.2592	4119359.0366
23	2509831.8838	4119360.3223
24	2509836.2871	4119362.2002
25	2509840.6069	4119364.2929
26	2509844.9219	4119366.3954
27	2509849.2309	4119368.5102
28	2509853.6732	4119370.2847
29	2509858.2673	4119371.6754
30	2509862.8572	4119373.08
31	2509867.443	4119374.4978
32	2509872.022	4119375.9376
33	2509876.5979	4119377.387
34	2509881.1656	4119378.862
35	2509885.7314	4119380.343
36	2509890.2877	4119381.8531
37	2509894.8431	4119383.3657
38	2509899.3878	4119384.9106
39	2509903.9323	4119386.4556
40	2509909.8518	4119385.6456
41	2509914.5861	4119386.3662
42	2509919.3199	4119387.1605
43	2509925.236	4119388.1575
44	2509925.8291	4119384.6023
45	2509930.5629	4119385.3966
46	2509929.971	4119388.9476

NOTE:
1) Per la tabella materiali fare riferimento all'elaborato T04EG01GENCO21;
2) La finitura viene eseguita con pannelli prefabbricati in c.a. con rivestimento in matrice collocati in posizione tale da garantire gli spessori strutturali riportati in carpenteria e saranno completati da armatura sporgente da annegare nel calcestruzzo da gettare nella parte posteriore del pannello.
3) Per i dettagli relativi alle barriere di sicurezza e le relative classi di contenimento vedere le sezioni tipo stradali e gli elaborati "Segnaletiche e barriere di sicurezza".
4) Per il sistema di smaltimento acque di piattaforma ed i relativi dettagli vedere la planimetria idrauliche e gli elaborati di sezioni tipo;

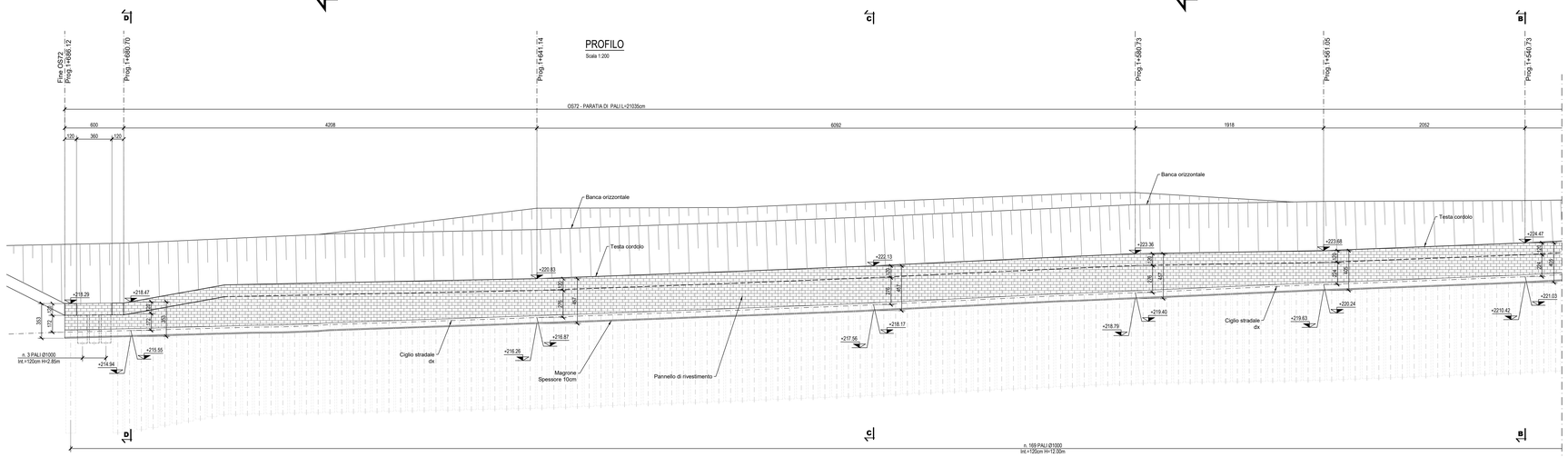

anas
GRUPPO FS ITALIANE

Direzione Progettazione e Realizzazione Lavori

ITINERARIO RAGUSA-CATANIA

Collegamento viario compreso tra lo Svincolo della S.S. 514 "di Chiaramonte" con la S.S. 115 e lo Svincolo della S.S. 194 "Ragusana"

LOTTO 4 - Dallo svincolo n. 8 "Francofonte" (compreso) allo svincolo della "Ragusana"(escluso)

PROGETTO ESECUTIVO

COD. PA898

PROGETTAZIONE: ATI SINTAGMA - GP INGEGNERIA - COOPROGETTI -GDG - ICARIA - OMNISERVICE

PROGETTISTA RESPONSABILE DELL'INTEGRAZIONE DELLE PRESTAZIONI SPECIALISTICHE:
Dott. Ing. Nando Granieri
Ordine degli Ingegneri della Prov. di Perugia n° A351

ORDINE DEGLI INGEGNERI DELLA PROVINCIA DI PERUGIA
DOTTORE INGEGNERE
NANDO GRANIERI
SETTORE CIVILE E AMBIENTALE
SETTORE INDUSTRIALE
SETTORE DELL'INFORMAZIONE
ISCRIZIONE ALBO N. A351

IL GEOLOGO:
Dott. Geol. Giorgio Cerquiglini
Ordine dei Geologi della Regione Umbria n° 108

IL COORDINATORE PER LA SICUREZZA IN FASE DI PROGETTAZIONE:
Dott. Ing. Filippo Pambianco
Ordine degli Ingegneri della Provincia di Perugia n° A1373

VISTO IL RESPONSABILE DEL PROCEDIMENTO
Dott. Ing. Luigi Mupo

IL GRUPPO DI PROGETTAZIONE:

MANDATARIA:
Sintagma — Dott. Ing. N.Granieri, Dott. Ing. F.Durastanti, Dott. Ing. V.Truffini, Dott. Arch. A.Bracchini, Dott. Ing. L.Neri; Dott. Ing. M.Abram, Dott. Ing. F.Pambianco, Dott. Ing. M.Briganti Botta, Dott. Ing. L.Gagliardini, Dott. Geol. G.Cerquiglini

MANDANTI:
GP Ingegneria — Dott. Ing. G.Giubucci, Dott. Ing. A.Signorelli, Dott. Ing. E.Moscatelli, Dott. Ing. A.Bella; Dott. Ing. G.Loviglio, Dott. Arch. G.Guastella, Dott. Geol. M.Leonardi, Dott. Ing. C.Frasnelli
COOPROGETTI — Dott. Arch. E.A.E.Cirino, Dott. Ing. D.Cariaccioni, Dott. Arch. P.Ghirelli, Dott. Ing. D.Pelle; Dott. Ing. L.Ragnacci, Dott. Ing. F.Alce, Archeol. M.G.Liseno
GEOTECHNICAL DESIGN GROUP — Dott. Ing. S.Sacconi, Dott. Ing. C.Consorti
ICARIA — Dott. Ing. V.Rotisciani, Dott. Ing. G.Pulli, Dott. Ing. F.Macchioni; Dott. Ing. G.Verini Supplizi, Dott. Ing. V.Punzo, Geom. C.Bugarone
OMNISERVICE INGEGNERIA — Dott. Ing. F.Agnello

IL RESPONSABILE DI PROGETTO:
ORDINE DEGLI INGEGNERI DELLA PROVINCIA DI TERNI
Ing. Fabio Durastanti
SEZIONE A
A 544
Provincia di Terni

OPERE DI SOSTEGNO

PARATIA DI PALI IMBOCCO GALLERIA IN DX - DAL KM 1+480 AL KM 1+686

Planimetria e profilo TAV. 1 di 2

CODICE PROGETTO	NOME FILE	REVISIONE	SCALA:
PROGETTO LO408Z LIV. PROG. E N. PROG. 2101	T04OS72STRPF01B CODICE ELAB. T04OS72STRPF01	B	1:200

REV.	DESCRIZIONE	DATA	REDATTO	VERIFICATO	APPROVATO
B	Revisione a seguito di Rapporto di Verifica	Nov 2021	M.Crea	F. Durastanti	N.Granieri
A	Emissione	Giu 2021	M.Crea	F. Durastanti	N.Granieri