SCHEMA SEZIONE A-A

scala 1:200

0 2 4 6 8 10 m

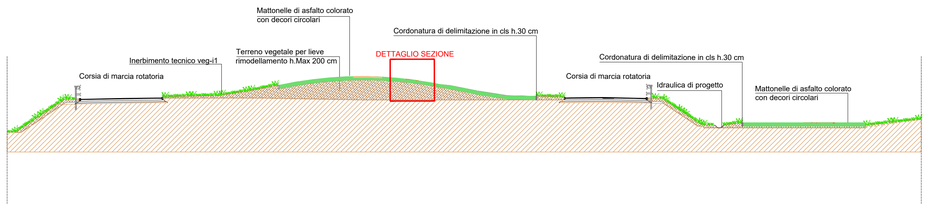

DETTAGLIO SEZIONE A-A

scala 1:5

0 0.05 0.1 0.15 0.2 0.25 m

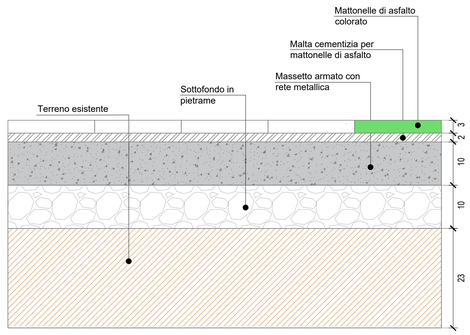

DETTAGLIO PLANIMETRICO
pavimentazione in pietra locale

scala 1:50

0 0.5 1 1.5 2 2.5 m



QUADRO D'UNIONE

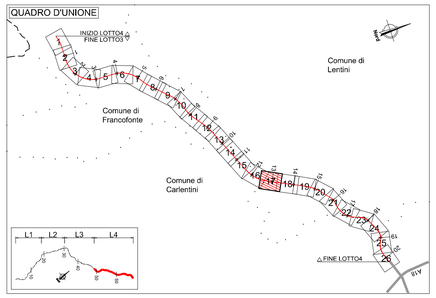

RIFERIMENTO
Formazione di elemento evocativo

LOTTO	INTERVENTO	N.
L4	PISv	3
Svincolo 09 Lentini ospedale: recupero paesaggistico		

LEGENDA

Area a prato: semina di specie erbacee a finitura di tutte le precedenti lavorazioni (messa a dimora piante, realizzazione di elemento evocativo). Inerbimento tecnico mediante semina a spaglio o idrosemina con miscuglio per recupero naturalistico(VEG-I1), successiva trasemina meccanica per la ricostruzione del cotico erboso, rado e discontinuo (15393 mq).
Le scarpate del corpo stradale si intendono comunque inerbite.
VEG-I1: miscuglio per inerbimento

- 50% Cynodon dactylon 'Transcontinental'
- 20% Cynodon dactylon 'Sunbird'
- 20% Zoysia matrella (L.) Merr.
- 10% Stenotaphrum secundatum (Walter) Kuntze

Quantità di seme: 15-20 gr/mq

Pavimentazione: realizzata in pietra locale (118 mq)

Formazione di elemento evocativo: tecno-agrumeto, area impermeabile con mattonelle di asfalto a doppia colorazione (2.095 mq).

anas GRUPPO FS ITALIANE

Direzione Progettazione e Realizzazione Lavori

ITINERARIO RAGUSA-CATANIA

Collegamento viario compreso tra lo Svincolo della S.S. 514 "di Chiaramonte" con la S.S. 115 e lo Svincolo della S.S. 194 "Ragusana"

LOTTO 4 - Dallo svincolo n. 8 "Francofonte" (compreso) allo svincolo della "Ragusana"(escluso)

PROGETTO ESECUTIVO — COD. PA898

PROGETTAZIONE: ATI SINTAGMA - GP INGEGNERIA - COOPROGETTI -GDG - ICARIA - OMNISERVICE

PROGETTISTA RESPONSABILE DELL'INTEGRAZIONE DELLE PRESTAZIONI SPECIALISTICHE:
Dott. Ing. Nando Granieri
Ordine degli Ingegneri della Prov. di Perugia n° A351

IL GEOLOGO:
Dott. Geol. Giorgio Cerquiglini
Ordine dei Geologi della Regione Umbria n° 108

IL COORDINATORE PER LA SICUREZZA IN FASE DI PROGETTAZIONE:
Dott. Ing. Filippo Pambianco
Ordine degli Ingegneri della Provincia di Perugia n° A1373

VISTO IL RESPONSABILE DEL PROCEDIMENTO
Dott. Ing. Luigi Mupo

IL GRUPPO DI PROGETTAZIONE:

MANDATARIA: Sintagma
Dott. Ing. N.Granieri, Dott. Ing. F.Durastanti, Dott. Ing. S.Bracchini, Dott. Arch. A.Bracchini, L.Nani, Dott. Ing. M.Abram, Dott. Ing. F.Pambianco, Dott. Ing. G.Ciarapica, Dott. Ing. L.Gagliardo, Dott. Geol. G.Cerquiglini

MANDANTI: GP Ingegneria
Dott. Ing. G.Guiducci, Dott. Ing. A.Sgorbati, Dott. Ing. E.Moscatelli, Dott. Ing. A.Belli, Dott. Arch. E.A.E.Crimi, Dott. Ing. L.Evangelista, Dott. Arch. P.Canali, Dott. Ing. D.Pelle, Dott. Ing. G.Lucibello, Dott. Arch. G.Guastella, Dott. Geol. M.Leonardi, Dott. Ing. L.Parente, Dott. Ing. L.Ragnacci, Dott. Arch. Archeol. M.G.Liseno

COOPROGETTI: Dott. Ing. D.Carlaccini, Dott. Ing. S.Sacconi, Dott. Ing. C.Consorti, Dott. Ing. F.Aloe, A.Salvemini

GDG DESIGN CONSULT: Dott. Ing. V.Rotaciani, Dott. Ing. F.Ciarlo, Dott. Ing. F.Macchiona, Dott. Ing. G.Verrini Supplizi, Dott. Ing. Z.Nunno, Dott. Geom. Z.Sugamosi

ICARIA società di ingegneria: Dott. Ing. P.Agnello

OMNISERVICE INGEGNERIA: Dott. Ing. P.Agnello

IL RESPONSABILE DEL PROGETTO:
ORDINE DEGLI INGEGNERI PROVINCIA DI PERUGIA
Dott. Ing. NANDO GRANIERI
Settore A
A 844
Provincia di TERNI

AMBIENTE E PIANO DI UTILIZZO
INTERVENTI D'INSERIMENTO PAESAGGISTICO - AMBIENTALE
Planimetrie delle aree complesse - Svincolo 9 "Lentini Ospedale"

CODICE PROGETTO (PROGETTO / LIV. PROG. / N. PROG.)	NOME FILE T04IA05AMBPL36_A	REVISIONE	SCALA:
LO408Z E 2101	CODICE ELAB. T04IA05AMBPL36	A	VARIE

REV.	DESCRIZIONE	DATA	REDATTO	VERIFICATO	APPROVATO
A	Emissione	Giu 2021	S.Bracchini	F. Durastanti	N.Granieri