VEG-S1 SIEPE ARBUSTIVA

Dimensione superficie 3 m x 12 m = 36 mq
tot. piante n. 16

Specie dominanti n. 11

Specie accessorie n. 5

AMBITO 5		Cod.	%	Q.tà
specie dominanti	*Cornus sanguinea*	Co	6	1
	Crataegus monogyna	Cm	13	2
	Phillyrea angustifolia	Pa	19	3
	Pistacia lentiscus	Pl	13	2
	Prunus spinosa	Ps	19	3
specie accessorie	*Olea europaea var. sylvestris*	Oe	6	1
	Pyrus piraster	Pp	13	2
	Rhamnus alaternus	Ra	13	2
			100	16

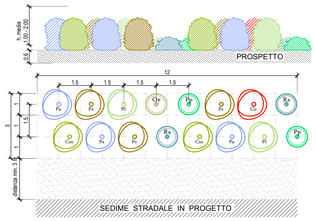

SCHEMA SESTO D'IMPIANTO

VEG-FIL2 FILARE MISTO AMBITO AREA AGRICOLA

Dimensione superficie 3 m x 12 m = 36 mq
tot. piante n. 16
12% alberi e 88% arbusti

Specie arbustive n. 14

Specie arboree n. 2

AMBITO 1-5		Cod	%	Q.tà
specie arbustive	*Arbutus unedo*	Au	19	3
	Ligustrum vulgare	Lv	19	3
	Pistacia lentiscus	Pl	19	3
	Prunus spinosa	Ps	19	3
	Rosa canina	Rc	13	2
specie arboree	*Olea europaea*	Ol	13	2
specie arboree	*Ceratonia siliqua*	Cr	0	0
	Quercus suber	Qs	0	0
	Pinus halepensis	Ph	0	0
			100	16

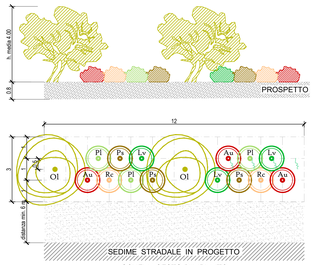

SCHEMA SESTO D'IMPIANTO

VEG-MA1 MACCHIA ARBUSTIVA

Dimensione superficie 15 m x 5 m = 75 mq
tot. piante n. 12

Specie dominanti n. 8

Specie accessorie n. 4

AMBITO 5		Cod.	%	Q.tà
specie dominanti	*Cornus sanguinea*	Co	8	1
	Crataegus monogyna	Cm	17	2
	Phillyrea angustifolia	Pa	8	1
	Pistacia lentiscus	Pl	17	2
	Prunus spinosa	Ps	17	2
specie accessorie	*Calicotome villosa*	Cv	8	1
	Olea europaea var sylvestris	Oe	8	1
	Pyrus piraster	Pp	8	1
	Rhamnus alaternus	Ra	8	1
			100	12

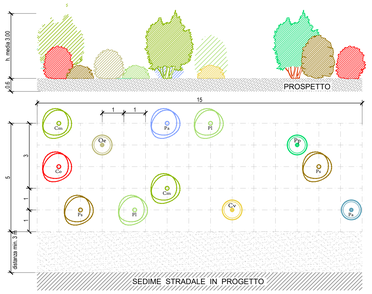

SCHEMA SESTO D'IMPIANTO

VEG-MA2 MACCHIA ARBUSTIVA DENSA

Dimensione superficie 15 m x 5 m = 75 mq
tot. piante n. 15

Specie dominanti n. 10

Specie accessorie n. 5

AMBITO 5		Cod.	%	Q.tà
specie dominanti	*Cornus sanguinea*	Co	13	2
	Crataegus monogyna	Cm	13	2
	Phillyrea angustifolia	Pa	13	2
	Pistacia lentiscus	Pl	13	2
	Prunus spinosa	Ps	13	2
specie accessorie	*Calicotome villosa*	Cv	7	1
	Olea europaea var sylvestris	Oe	13	2
	Pyrus piraster	Pp	7	1
	Rhamnus alaternus	Ra	7	1
			100	15

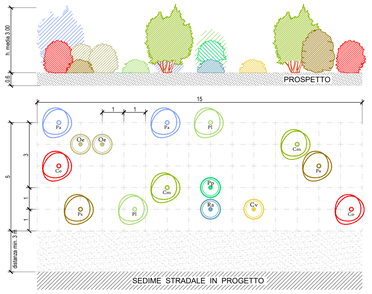

SCHEMA SESTO D'IMPIANTO

VEG-MAA1 MACCHIA ARBUSTIVO-ARBOREA

Dimensione superficie 15 m x 5 m = 75 mq
tot. piante n. 12

Specie arboree n. 4

Specie arbustive n. 8

AMBITO 5		Cod.	%	Q.tà
specie arbustive	*Cornus sanguinea*	Co	8	1
	Phillyrea angustifolia	Pa	17	2
	Pistacia lentiscus	Pl	8	1
	Prunus spinosa	Ps	17	2
	Rhamnus alaternus	Ra	17	2
specie arboree	*Sorbus domestica*	Sd	17	2
	Quercus ilex	Qi	8	1
	Quercus pubescens	Qp	8	1
			100	12

SCHEMA SESTO D'IMPIANTO

SPECIE ARBUSTIVE

CORNUS SANGUINEA

CRATAEGUS MONOGYNA

PRUNUS SPINOSA

OLEA EUROPAEA VAR. SYLVESTRIS

PHILLYREA ANGUSTIFOLIA

PISTACIA LENTISCUS

PYRUS PIRASTER

RHAMNUS ALATERNUS

CALICOTOME VILLOSA

ROSA CANINA

GENISTA ASPALATHOIDES

GENISTA ASPALATHOIDES

CALICOTOME VILLOSA

SPARTIUM JUNCEUM

CALICOTOME INFESTA

CALICOTOME INFESTA

SPECIE ARBOREE

SORBUS DOMESTICA

QUERCUS ILEX

QUERCUS PUBESCENS

OLEA EUROPAEA

ARBUTUS UNEDO

LIGUSTRUM VULGARE

VEG-GRA1 GRUPPO ARBUSTIVO

Dimensione superficie 6 m x 4 m = 24 mq
tot. piante n. 19

Specie arbustive n. 19

AMBITO 5		Cod.	%	Q.tà
specie arbustive	*Cornus sanguinea*	Co	16	3
	Crataegus monogyna	Cm	21	4
	Phillyrea angustifolia	Pa	21	4
	Pistacia lentiscus	Pl	21	4
	Prunus spinosa	Ps	21	4
			100	19

SCHEMA SESTO D'IMPIANTO

VEG-GRA2 GRUPPI ARBUSTIVI A VALENZA ORNAMENTALE IN AMBITO URBANO E PERIURBANO

Dimensione superficie 6 m x 4 m = 24 mq
tot. piante n. 19

Specie arbustive n. 19

AMBITO 1-5		Cod	%	Q.tà
specie arbustive	*Rosa canina*	Rc	47	9
	Spartium junceum	Sj	53	10
			100	19

SCHEMA SESTO D'IMPIANTO

VEG-GRA3 GRUPPO ARBUSTIVO IMBOCCHI GALLERIE

Dimensione superficie 6 m x 4 m = 24 mq
tot. piante n. 20

Specie arbustive n. 20

AMBITO 1-5		Cod	%	Q.tà
specie arbustive	*Calicotome infesta*	Ci	20	4
	Calicotome genista	Cg	20	4
	Genista aspalathoides	Ga	40	8
	Osyris alba	Oa	20	4
			100	20

SCHEMA SESTO D'IMPIANTO

N.B. Le distanze dal ciglio stradale degli impianti arborei ed arbustivi dei singoli sesti d'impianto devono essere conformi a quanto prescritto dal C.S.
distanza ≥ 3.00 m per siepi e arbusti
distanza ≥ 6.00 m per alberature
art. 16 e 17 del Codice della Strada, art. 26 e 27 del regolamento del C.d.S., gli impianti sono inoltre regolati dall'articolo Art. 892 Codice Civile Distanze per gli alberi

Anas GRUPPO FS ITALIANE

Direzione Progettazione e Realizzazione Lavori

ITINERARIO RAGUSA-CATANIA

Collegamento viario compreso tra lo Svincolo della S.S. 514 "di Chiaramonte" con la S.S. 115 e lo Svincolo della S.S. 194 "Ragusana"

LOTTO 4 - Dallo svincolo n. 8 "Francofonte" (compreso) allo svincolo della "Ragusana"(escluso)

PROGETTO ESECUTIVO — COD. PA898

PROGETTAZIONE: ATI SINTAGMA - GP INGEGNERIA - COOPROGETTI -GDG - ICARIA - OMNISERVICE

PROGETTISTA RESPONSABILE DELL'INTEGRAZIONE DELLE PRESTAZIONI SPECIALISTICHE:
Dott. Ing. Nando Granieri
Ordine degli Ingegneri della Prov. di Perugia n° A351

ORDINE DEGLI INGEGNERI DELLA PROVINCIA DI PERUGIA — Sezione A — Settore a — Civile Ambientale — Architettura — Pianificazione — Paesaggistica — Conservazione — Dottore Ingegnere NANDO GRANIERI — Iscritto all'Albo al n. 351

IL GRUPPO DI PROGETTAZIONE:

MANDATARIA: Sintagma
Dott. Ing. N.Granieri — Dott. Ing. M.Abram
Dott. Ing. F.Durastanti — Dott. Ing. F.Pambianco
Dott. Ing. V.Truffini — Dott. Ing. M.Bringiotti Botta
Dott. Ing. S.Brocchini — Dott. Ing. A.Pasquali
Dott. Ing. L.Nani — Dott. Geol. S.Ceraugiolini

MANDANTI:
GP INGEGNERIA — Dott. Ing. G.Giuliucci, Dott. Ing. A.Signorelli, Dott. Ing. A.Bellucci — Dott. Ing. G.Lucibello, Dott. Arch. G.Guastalla, Dott. Geol. M.Pierotti, Dott. Geol. U.Ferranti
COOPROGETTI — Dott. Arch. E.A.E.Crimi, Dott. Ing. M.Pavirani, Dott. Arch. P.Grandi, Dott. Ing. D.Pellie — Dott. Ing. L.Ragnacci, Dott. Arch. A.Sirab, Archeol. M.G.Lisano
GEOLOGICA GEOTECNICA — Dott. Ing. D.Carlaccini, Dott. Ing. L.Pambianco, Dott. Ing. C.Consorti — Dott. Ing. F.Abie, Dott. Ing. A.Salvemini
ICARIA — Dott. Ing. V.Rotaciani, Dott. Ing. D.Pulli, Dott. Ing. F.Macchioni — Dott. Ing. G.Verni Suppiizi, Dott. Ing. V.Pruno, Geom. G.Sugaroni
OMNISERVICE — Dott. Ing. P.Agostilli

IL GEOLOGO:
Dott. Geol. Giorgio Cerquiglini
Ordine dei Geologi della Regione Umbria n° 108

IL COORDINATORE PER LA SICUREZZA IN FASE DI PROGETTAZIONE:
Dott. Ing. Filippo Pambianco
Ordine degli Ingegneri della Provincia di Perugia n° A1373

VISTO IL RESPONSABILE DEL PROCEDIMENTO
Dott. Ing. Luigi Mupo

IL RESPONSABILE DI PROGETTO:
ORDINE DEGLI INGEGNERI — Dott. Ing. F.DURASTANTI — Sez. A — Settore a — Civile Ambientale — Architettura — Pianificazione — Paesaggistica — Conservazione — Provincia di Terni — A 844

AMBIENTE E PIANO DI UTILIZZO
INTERVENTI D'INSERIMENTO PAESAGGISTICO - AMBIENTALE
Sesti di impianto

CODICE PROGETTO (PROGETTO / LIV. PROG. / N. PROG.)	NOME FILE T04AA05AMBDI01	REVISIONE	SCALA:
LO408Z E 2101	CODICE ELAB. T04IA05AMBDI01	A	Varie

REV.	DESCRIZIONE	DATA	REDATTO	VERIFICATO	APPROVATO
A	Emissione	Giu 2021	S.Brocchini	F. Durastanti	N.Granieri