PABa - Barriere antirumore

Tutte le barriere antirumore sono in acciaio "corten" rif. (Delibera CIPE n.01/2021 - prescr. n. 56)

BARRIERA IN PMMA

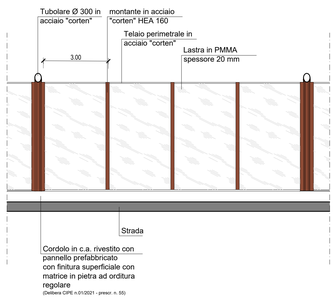

BARRIERA FONOASSORBENTE

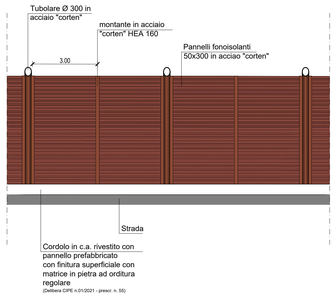

BARRIERA FONOASSORBENTE INTEGRATA

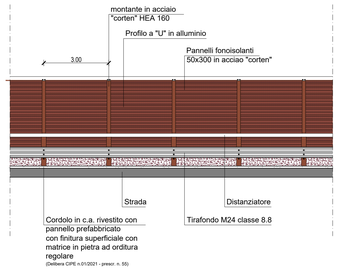

ST1 NATURALIZZAZIONE

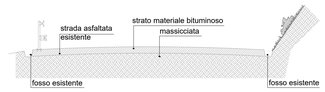

SCHEMA SEZIONE TIPO
STATO DI FATTO

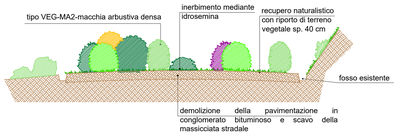

SCHEMA SEZIONE TIPO
IN PROGETTO



SCHEMA PLANIMETRIA IN PROGETTO

Interventi di naturalizzazione delle aree in dismissione della viabilità primaria e secondaria - scala 1:100

Interventi di integrazione delle opere accessorie - scala 1:100

SS1 VIABILITA' SECONDARIA
STRADA STERRATA IN RILEVATO

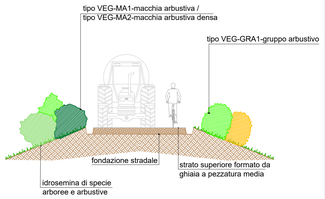

SCHEMA SEZIONE TIPO
IN PROGETTO

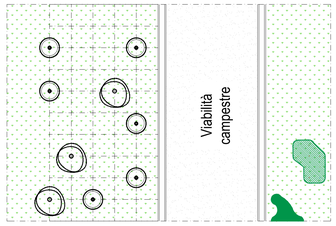

SCHEMA PLANIMETRIA IN PROGETTO

SS2 VIABILITA' SECONDARIA
STRADA ASFALTATA IN RILEVATO

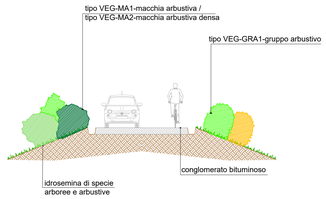

SCHEMA SEZIONE TIPO
IN PROGETTO

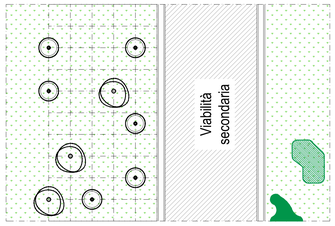

SCHEMA PLANIMETRIA IN PROGETTO

SS1 VIABILITA' SECONDARIA
STRADA STERRATA IN TRINCEA

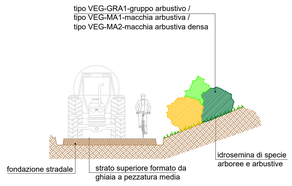

SCHEMA SEZIONE TIPO
IN PROGETTO

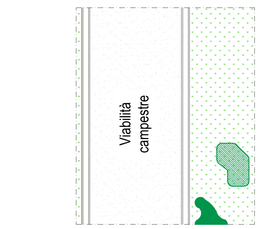

SCHEMA PLANIMETRIA IN PROGETTO

SS2 VIABILITA' SECONDARIA
STRADA ASFALTATA IN TRINCEA

SCHEMA SEZIONE TIPO
IN PROGETTO



SCHEMA PLANIMETRIA IN PROGETTO

anas
GRUPPO FS ITALIANE

Direzione Progettazione e Realizzazione Lavori

ITINERARIO RAGUSA-CATANIA

Collegamento viario compreso tra lo Svincolo della S.S. 514 "di Chiaramonte" con la S.S. 115 e lo Svincolo della S.S. 194 "Ragusana"

LOTTO 4 - Dallo svincolo n. 8 "Francofonte" (compreso) allo svincolo della "Ragusana"(escluso)

PROGETTO ESECUTIVO — COD. PA898

PROGETTAZIONE: ATI SINTAGMA - GP INGEGNERIA - COOPROGETTI -GDG - ICARIA - OMNISERVICE

PROGETTISTA RESPONSABILE DELL'INTEGRAZIONE DELLE PRESTAZIONI SPECIALISTICHE:
Dott. Ing. Nando Granieri
Ordine degli Ingegneri della Prov. di Perugia n° A351

GRANIERI DR. ING. NANDO PROVINCIA DI PERUGIA N. 351 DOTTORE INGEGNERE NANDO GRANIERI ORDINE DEGLI INGEGNERI PROVINCIA DI PERUGIA

IL GEOLOGO:
Dott. Geol. Giorgio Cerquiglini
Ordine dei Geologi della Regione Umbria n° 108

IL COORDINATORE PER LA SICUREZZA IN FASE DI PROGETTAZIONE:
Dott. Ing. Filippo Pambianco
Ordine degli Ingegneri della Provincia di Perugia n° A1373

VISTO IL RESPONSABILE DEL PROCEDIMENTO
Dott. Ing. Luigi Mupo

IL GRUPPO DI PROGETTAZIONE:

MANDATARIA: Sintagma
Dott. Ing. N.Granieri — Dott. Ing. M.Abram
Dott. Ing. A.Vitale — Dott. Ing. M.Francesco
Dott. Ing. V.Truffini — Dott. Ing. M.Brugnetti Botta
Dott. Arch. A.Bracchini — Dott. Ing. L.Gagliardini
Dott. Ing. L.Nani — Dott. Geol. G.Cerquiglini

MANDANTI:
GP INGEGNERIA
Dott. Ing. G.Giuliucci — Dott. Ing. G.Ludovico
Dott. Ing. A.Signorelli — Dott. Arch. M.Guastella
Dott. Ing. A.Bellucci — Dott. Geol. G.Cerquiglini
Dott. Ing. A.Biella — Dott. Ing. G.Panerai
COOPROGETTI
Dott. Arch. E.A.E.Crimi — Dott. Ing. L.Ragnacci
Dott. Ing. M.Pavitti — Dott. Arch. A.Strati
Dott. Arch. P.Gravelli — Archeol. M.G.Liseno
GDG GEOTECHNICAL DESIGN GROUP
Dott. Ing. D.Carlaccini — Dott. Ing. F.Aloe
Dott. Ing. S.Sarcone — Dott. Ing. A.Salvemini
Dott. Ing. C.Consorti
ICARIA società di ingegneria
Dott. Ing. V.Rotisciani — Dott. Ing. G.Verini Supplizi
Dott. Ing. G.Pulli — Dott. Ing. V.Punzo
Dott. Ing. F.Macchioni — Geom. C.Dugarono
OMNISERVICE INGEGNERIA
Dott. Ing. P.Agnello

IL RESPONSABILE DI PROGETTO:
ORDINE DEGLI INGEGNERI PROVINCIA DI RAGUSA Sezione A Settore A-B-C-D-E-F-G-H Ing. Giuseppe CASTIGLIONE Iscr. all'Albo n. A 564 Provincia di Ragusa

AMBIENTE E PIANO DI UTILIZZO
INTERVENTI D'INSERIMENTO PAESAGGISTICO - AMBIENTALE
Interventi tipologici e dettagli - Tav. 1 di 3

CODICE PROGETTO (PROGETTO / LIV. PROG. / N. PROG.)	NOME FILE T04IA05AMBST01A	REVISIONE	SCALA:
LO408Z E 2101	CODICE ELAB. T04IA05AMBST01	A	Varie

REV.	DESCRIZIONE	DATA	REDATTO	VERIFICATO	APPROVATO
A	Emissione	Giu. 2021	S.Bracchini	F. Durastanti	N.Granieri