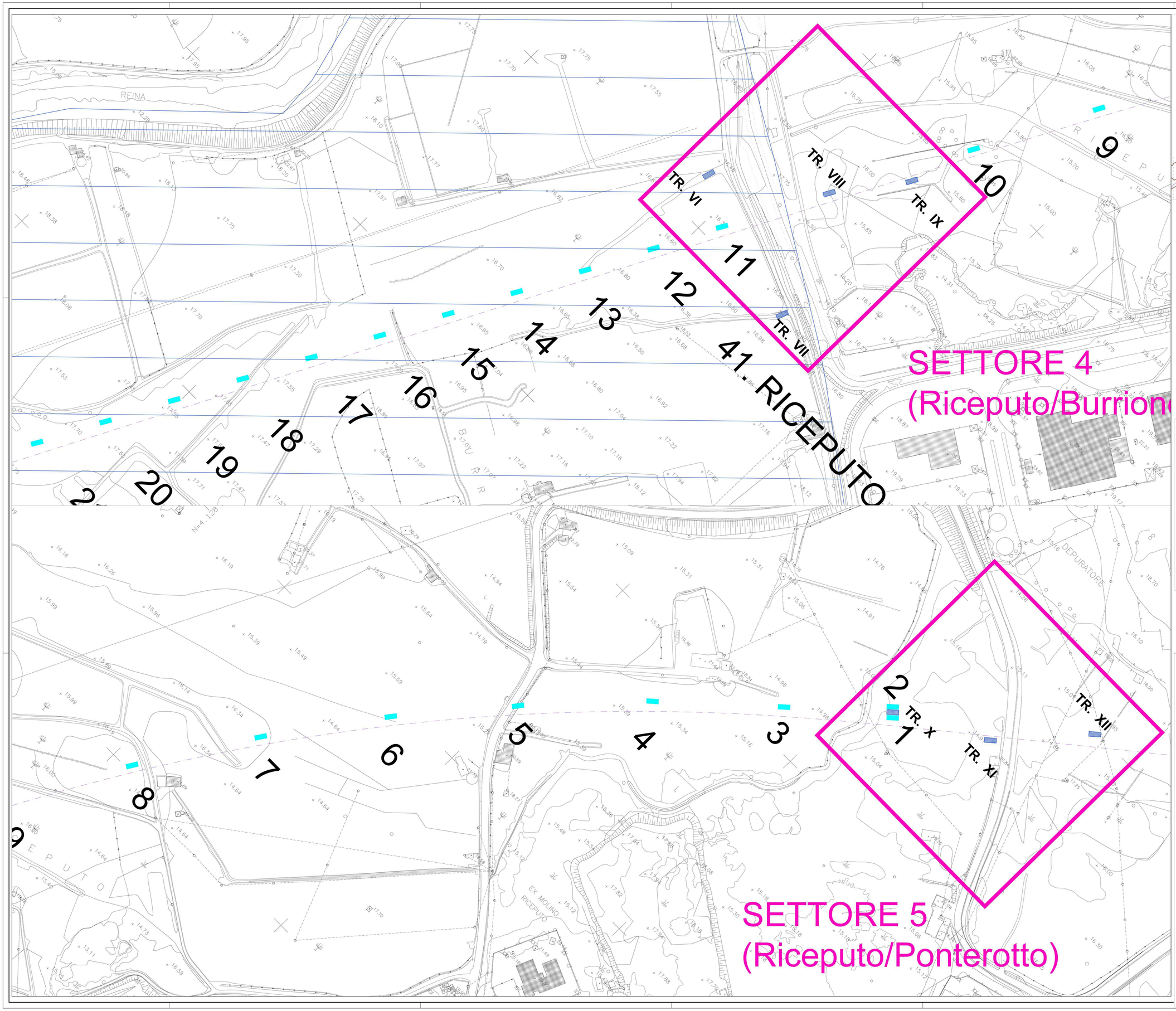

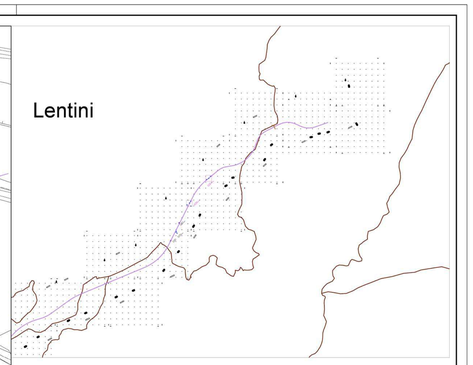

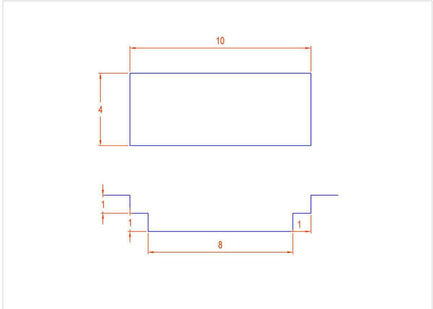

anas
GRUPPO FS ITALIANE

Direzione Progettazione e Realizzazione Lavori

ITINERARIO RAGUSA-CATANIA

Collegamento viario compreso tra lo Svincolo della S.S. 514 "di Chiaramonte" con la S.S. 115 e lo Svincolo della S.S. 194 "Ragusana"

LOTTO 4 - Dallo svincolo n. 8 "Francofonte" (compreso) allo svincolo della "Ragusana"(escluso)

PROGETTO ESECUTIVO — COD. PA898

PROGETTAZIONE: ATI SINTAGMA - GP INGEGNERIA - COOPROGETTI -GDG - ICARIA - OMNISERVICE

PROGETTISTA RESPONSABILE DELL'INTEGRAZIONE DELLE PRESTAZIONI SPECIALISTICHE:
Dott. Ing. Nando Granieri
Ordine degli Ingegneri della Prov. di Perugia n° A351

ORDINE DEGLI INGEGNERI DELLA PROVINCIA DI PERUGIA
DOTTORE INGEGNERE NANDO GRANIERI
SETTORE CIVILE E AMBIENTALE
SETTORE DELL'INFORMAZIONE
N° A 351

L'ARCHEOLOGA
Dott. ssa Maria Grazia Liseno
n. MiBACT 1646

IL COORDINATORE PER LA SICUREZZA IN FASE DI PROGETTAZIONE:
Dott. Ing. Filippo Pambianco
Ordine degli Ingegneri della Provincia di Perugia n° A1373

VISTO IL RESPONSABILE DEL PROCEDIMENTO
Dott. Ing. Luigi Mupo

IL GRUPPO DI PROGETTAZIONE:

MANDATARIA:
Sintagma — Dott. Ing. N.Granieri, Dott. Ing. F.Durastanti, Dott. Ing. V.Truffini, Dott. Arch. A.Brauchieri, Dott. Ing. L.Nati; Dott. Ing. M.Abrami, Dott. Ing. F.Pambianco, Dott. Ing. M.Briganti Botta, Dott. Ing. L.Caglianone, Dott. Geol. G.Campagna

MANDANTI:
GP INGEGNERIA — Dott. Ing. G.Guiducci, Dott. Ing. A.Sgorondi, Dott. Ing. E.Moscatelli, Dott. Ing. A.Biella; Dott. Ing. G.Lucibello, Dott. Arch. G.Guastella, Dott. Geol. M.Leonardi, Dott. Ing. G.Parente
cooprogetti — Dott. Arch. E.A.E.Crimi, Dott. Ing. G.Cultrera, Dott. Arch. P.Ghirelli, Dott. Ing. D.Pelle; Dott. Ing. L.Ragnacci, Dott. Ing. F.Ficola, Archeol. M.Di.Liseno
GEOTECHNICAL DESIGN GROUP — Dott. Ing. D.Carlaccini, Dott. Ing. B.Sacconi, Dott. Ing. C.Consorti; Dott. Ing. F.Alise, Dott. Ing. A.Stefanoni
ICARIA — Dott. Ing. V.Rotisciani, Dott. Ing. F.Ficola, Dott. Ing. F.Macchioni; Dott. Ing. G.Vierini Buqelizi, Dott. Ing. V.Piunno, Geom. C.Gugerore
OMNISERVICE — Dott. Ing. P.Agnello

IL RESPONSABILE DI PROGETTO:
ORDINE degli INGEGNERI DELLA PROVINCIA DI PERUGIA — INGEGNERE — Sez. A — N° A 544

ARCHEOLOGIA
PIANO DELLE INDAGINI ARCHEOLOGICHE
PLANIMETRIA UBICAZIONE SAGGI ARCHEOLOGICI - COMUNE DI LENTINI

CODICE PROGETTO				NOME FILE	REVISIONE	SCALA:
PROGETTO	LIV. PROG.	N. PROG.		T04SG01GENCT02B		
LO408Z	E	2101	CODICE ELAB.	T04SG01GENCT02	B	1:1000

REV.	DESCRIZIONE	DATA.	REDATTO	VERIFICATO	APPROVATO
B	Revisione a seguito di Rapporto di Verifica	NOVEMBRE 2021	M.G.Liseno	F. Durastanti	N.Granieri
A	Emissione	Giu 2021	M.G.Liseno	F. Durastanti	N.Granieri