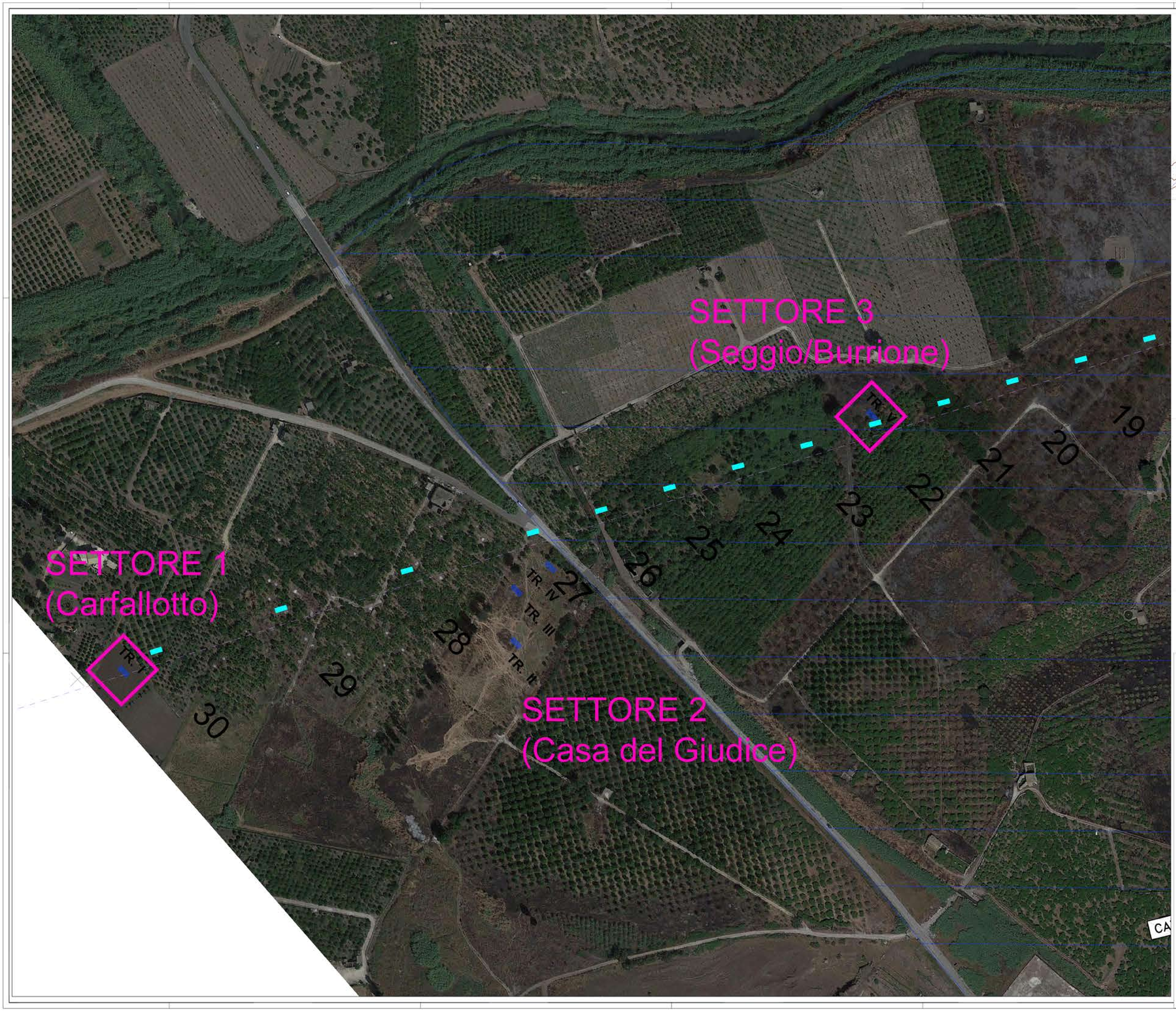

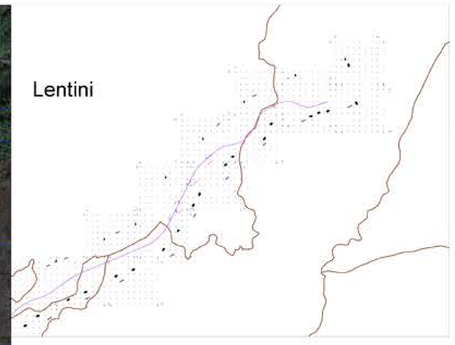

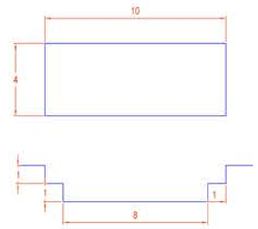

anas
GRUPPO FS ITALIANE

Direzione Progettazione e Realizzazione Lavori

ITINERARIO RAGUSA-CATANIA

Collegamento viario compreso tra lo Svincolo della S.S. 514 "di Chiaramonte" con la S.S. 115 e lo Svincolo della S.S. 194 "Ragusana"

LOTTO 4 - Dallo svincolo n. 8 "Francofonte" (compreso) allo svincolo della "Ragusana"(escluso)

PROGETTO ESECUTIVO — COD. PA898

PROGETTAZIONE: ATI SINTAGMA - GP INGEGNERIA - COOPROGETTI -GDG - ICARIA - OMNISERVICE

PROGETTISTA RESPONSABILE DELL'INTEGRAZIONE DELLE PRESTAZIONI SPECIALISTICHE:
Dott. Ing. Nunzio Gramani
Ordine degli Ingegneri della Prov. di Perugia n° A.251

IL GRUPPO DI PROGETTAZIONE:

MANDATARIA: ff Sintagma
Dott. Ing. N.Granieri, Dott. Ing. F.Durastanti, Dott. Ing. V.Truffini, Dott. Ing. A.Bracciale, Dott. Ing. L.Nasi, Dott. Ing. M.Abbate, Dott. Ing. F.Pambianco, Dott. Ing. M.Bingueli Bolla, Dott. Ing. L.Gaglianone, Dott. Geol. G.Campagnilli

MANDANTI:
GP INGEGNERIA: Dott. Ing. G.Cordioli, Dott. Ing. E.Mancarella, Dott. Ing. A.Bolla
COOPROGETTI: Dott. Arch. A.A.R.Corrs, Dott. Ing. M.Pacilli, Dott. Ing. G.Pulcini, Dott. Ing. D.Paolini, Dott. Ing. L.Lanfranchi, Dott. Ing. M.Lanzarotti, Dott. Ing. G.Panerai
GEOSECURE GROUP: Dott. Ing. D.Carlaccini, Dott. Ing. G.Saporiti, Dott. Ing. C.Cianciulli, Dott. Ing. L.Ragonesi, Dott. Arch. A.Sfilati, Archeol. M.Di Lorenzo
ICARIA: Dott. Ing. V.Robecchi, Dott. Ing. D.Profili, Dott. Ing. F.Rauzzino, Dott. Ing. F.Arbe, Dott. Ing. A.Galassini
OMNISERVICE INGEGNERIA: Dott. Ing. F.Agostini, Dott. Ing. G.Vasci Sagittari, Dott. Ing. V.Flumeri, Geom. C.Sugameli

L'ARCHEOLOGA
Dott. ssa Maria Grazia Liseno
n. MiBACT 1646

IL COORDINATORE PER LA SICUREZZA IN FASE DI PROGETTAZIONE:
Dott. Ing. Filippo Pambianco
Ordine degli Ingegneri della Provincia di Perugia n° A1373

VISTO IL RESPONSABILE DEL PROCEDIMENTO
Dott. Ing. Luigi Mupo

IL RESPONSABILE DI PROGETTO
ORDINE DEGLI INGEGNERI DELLA PROVINCIA DI TERNI
Dott. Ing. Nunzio Gramani
Settore Civile e Ambientale
Settore Industriale
Settore dell'Informazione
n. 1251
COLLEGIO DEGLI INGEGNERI DELLA PROVINCIA DI TERNI

ARCHEOLOGIA
PIANO DELLE INDAGINI ARCHEOLOGICHE
PLANIMETRIA UBICAZIONE SAGGI ARCHEOLOGICI - COMUNE DI LENTINI

CODICE PROGETTO		NOME FILE	REVISIONE	SCALA:
PROGETTO: LO408Z — LIV. PROG.: E — N. PROG.: 2101		01-PS0201-GENCT05MF	B	1:1000
		CODICE ELAB.: T04SG01GENCT05		

REV.	DESCRIZIONE	DATA	REDATTO	VERIFICATO	APPROVATO
B	Revisione a seguito di Rapporto di Verifica	NOVEMBRE 2021	M.G.Liseno	F. Durastanti	N.Granieri
A	Emissione	Giu 2021	M.G.Liseno	F. Durastanti	N.Granieri