AREA DI STOCCAGGIO A.S 25

Scala 1:1000

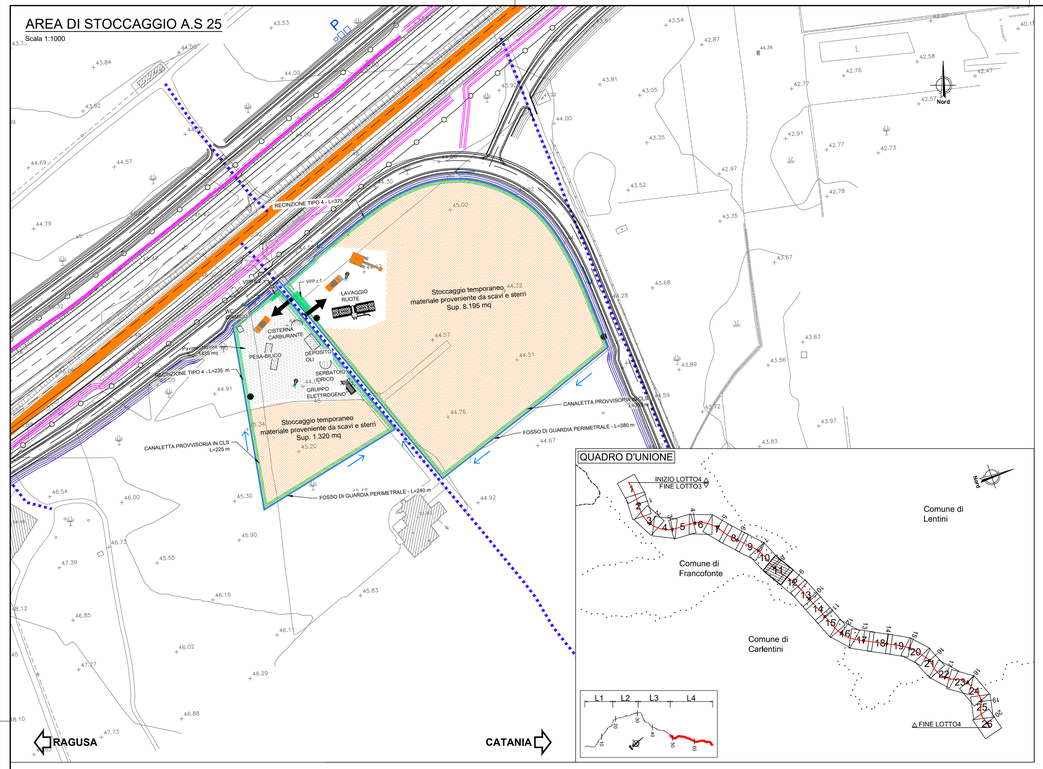

QUADRO D'UNIONE

CANTIERE INDUSTRIALE VIADOTTO CA.V. 17

Scala 1:1000

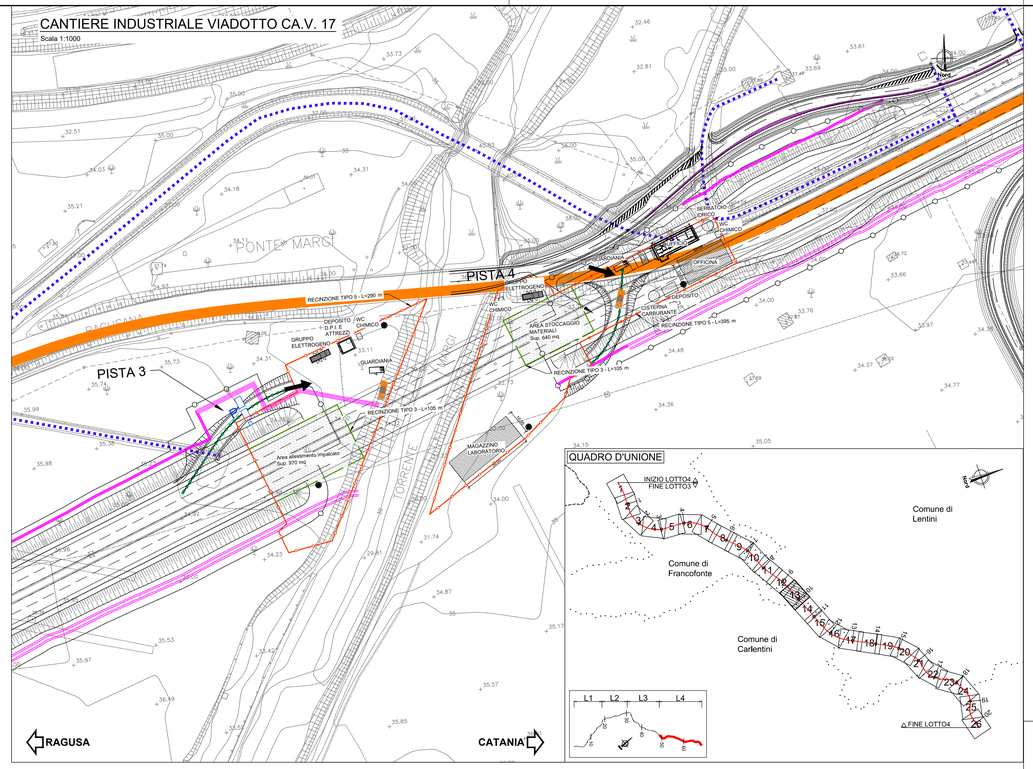

QUADRO D'UNIONE

CANTIERE INDUSTRIALE VIADOTTO CA.V.18

Scala 1:1000

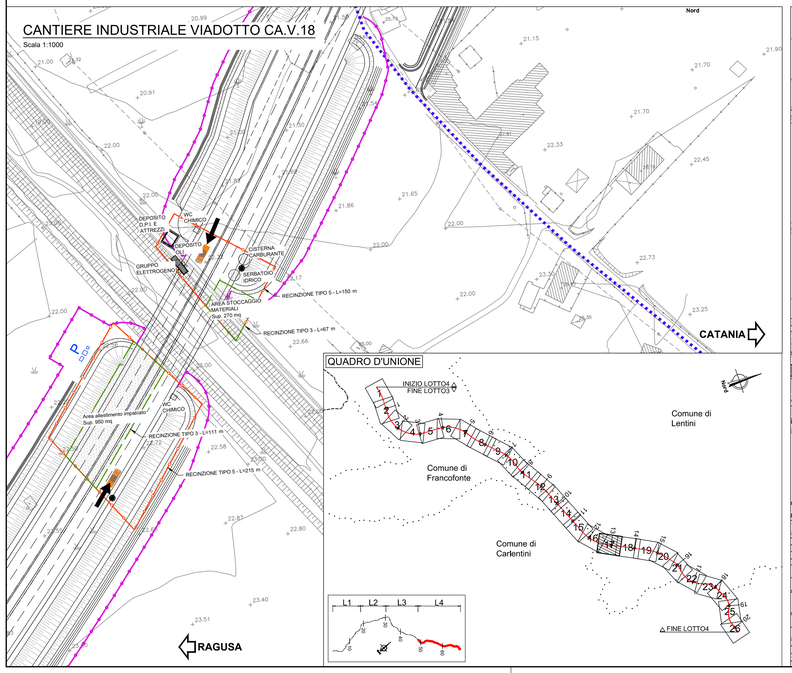

QUADRO D'UNIONE

AREA DI STOCCAGGIO A.S 26 - CANTIERE MANUFATTO A SPINTA CA.S. 1

Scala 1:1000

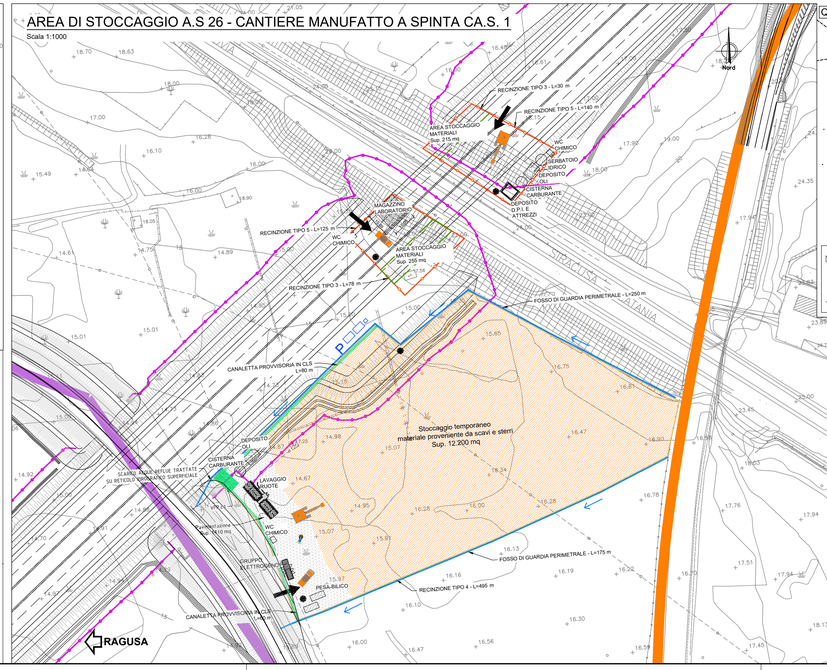

QUADRO D'UNIONE

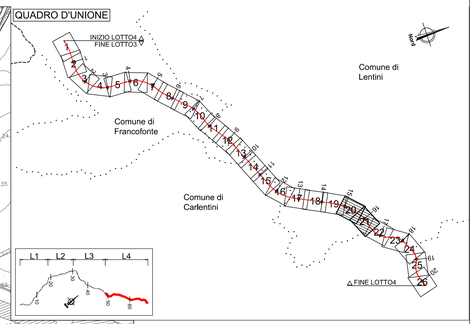

Codifica recinzioni e delimitazioni

- RECINZIONE DI CANTIERE TIPO 1 — Rete elettrosaldata e paletti in profilati metallici h. 2,50 metri + rete schermante in polietilene — prospetto / sezione
- RECINZIONE DI CANTIERE TIPO 2 — Barriera tipo newjersey in c.a. — prospetto / sezione
- RECINZIONE DI CANTIERE TIPO 3 — Nastro bicolore con piantoni metallici infissi nel terreno — prospetto / sezione
- RECINZIONE DI CANTIERE TIPO 4 — Recinzione tipo 1 + telo in bandella HDPE anti-polvere — prospetto / sezione
- RECINZIONE DI CANTIERE TIPO 5 — Paletti in ferro e rete PVC h. 1,50 metri — prospetto / sezione

LEGENDA

- PAVIMENTAZIONE IN MISTO STABILIZZATO
- FOSSO DI GUARDIA ESTERNO — Intercettazione acque meteoriche esterne alle area di cantiere con recapito al reticolo idrografico superficiale
- CANALETTE PROVVISORIE IN CLS — Intercettazione acque di piattaforma e collettamento area di cantiere con recapito agli impianti di trattamento
- VPP.c - VASCA DI PRIMA PIOGGIA IN CONTINUO — Sistemi di trattamento acque meteoriche provenienti dall'area di cantiere con recapito al reticolo idrografico superficiale
- TRATTAMENTO ACQUE REFLUE CIVILI - FOSSA IMHOFF
- TRATTAMENTO ACQUE REFLUE CIVILI - FILTRO PERCOLATORE AEROBICO
- TORRE FARO
- LAMPIONE CON DIREZIONE DI ILLUMINAZIONE DALL'ALTO VERSO IL BASSO
- QUADRO ELETTRICO GENERALE DI ZONA — Alimentazione da rete esterna/G.E. e derivazione alle singole utenze di zona
- CANNONE NEBULIZZATORE
- S.S.194 esistente
- Viabilità alternativa su strade esistenti
- Viabilità alternativa su strade esistenti da adeguare
- Piste di cantiere da realizzare
- Viabilità secondaria su strade esistenti (S.P-S.R.)

A.S. 25	
AREA TOTALE	9.335 mq
- n. 1 lavaruote	
- n. 1 gruppo elettrogeno	
- n. 1 pesa bilico	
- n. 1 deposito oli	
- n. 1 wc chimico	
- n. 1 cisterna carburante	
- n. 1 serbatoio idrico	

A.S. 26	
AREA TOTALE	13.655 mq
- n. 1 lavaruote	
- n. 1 gruppo elettrogeno	
- n. 1 pesa bilico	
- n. 1 deposito oli	
- n. 1 wc chimico	
- n. 1 cisterna carburante	

CA.V. 17	
AREA TOTALE	7.865 mq
- n. 1 guardiania	
- n. 2 gruppo elettrogeno	
- n. 1 deposito	
- n. 1 deposito oli	
- n. 2 wc chimico	
- n. 1 cisterna carburante	
- n. 1 serbatoio idrico	
- n. 1 magazzino	
- n. 1 officina	
- n. 1 ufficio	

CA.V. 18	
AREA TOTALE	3.875 mq
- n. 1 gruppo elettrogeno	
- n. 1 deposito	
- n. 1 deposito oli	
- n. 2 wc chimico	
- n. 1 cisterna carburante	
- n. 1 serbatoio idrico	

CA.S. 1	
AREA TOTALE	1.115 mq
- n. 1 magazzino	
- n. 1 deposito	
- n. 1 deposito oli	
- n. 2 wc chimico	
- n. 1 cisterna carburante	
- n. 1 serbatoio idrico	

NOTE:
- Per le linee di media tensione presenti, l'altezza minima dei conduttori sulle aree di cantiere, corrispondente a 15 m, risulta essere superiore al valore limite minimo imposto dalla normativa vigente in materia (Decreto Interministeriale 21 marzo 1988, n. 449, par. 2.1.06).
- Ai fini della minimizzazione degli impatti sul suolo e sulle acque, sono state previste per tutte le aree di cantiere ove vengano stoccati, movimentati od utilizzati materiali inquinanti (idrocarburi, vernici, solventi, additivi, ecc..), compresi i piazzali per il lavaggio dei macchinari, idonee impermeabilizzazioni e sistemi di drenaggio, raccolta e smaltimento delle acque.

anas — GRUPPO FS ITALIANE

Direzione Progettazione e Realizzazione Lavori

ITINERARIO RAGUSA-CATANIA

Collegamento viario compreso tra lo Svincolo della S.S. 514 "di Chiaramonte" con la S.S. 115 e lo Svincolo della S.S. 194 "Ragusana"

LOTTO 4 - Dallo svincolo n. 8 "Francofonte" (compreso) allo svincolo della "Ragusana"(escluso)

PROGETTO ESECUTIVO

COD. PA898

PROGETTAZIONE: ATI SINTAGMA - GP INGEGNERIA - COOPROGETTI -GDG - ICARIA - OMNISERVICE

PROGETTISTA RESPONSABILE DELL'INTEGRAZIONE DELLE PRESTAZIONI SPECIALISTICHE:
Dott. Ing. Nando Granieri
Ordine degli Ingegneri della Prov. di Perugia n° A351

IL GEOLOGO:
Dott. Geol. Giorgio Cerquiglini
Ordine dei Geologi della Regione Umbria n° 108

IL COORDINATORE PER LA SICUREZZA IN FASE DI PROGETTAZIONE:
Dott. Ing. Filippo Pambianco
Ordine degli Ingegneri della Provincia di Perugia n° A1373

VISTO IL RESPONSABILE DEL PROCEDIMENTO
Dott. Ing. Luigi Mupo

IL GRUPPO DI PROGETTAZIONE:

MANDATARIA: Sintagma
Dott. Ing. N.Granieri, F.Durastanti, V.Truffini, A.Bracchini, L.Nani — Dott. Ing. M.Abram, F.Pambianco, M.Brugnoli Botta, L.Gagliardini, G.Cerquiglini — Dott. Arch. A.Bellà — Dott. Geol. G.Cerquiglini

MANDANTI:
GP INGEGNERIA: Dott. Ing. G.Guiducci, A.Signorelli, E.Moscatelli, A.Belà — Dott. Ing. G.Lucibello, Dott. Arch. G.Guastella, Dott. Geol. M.Leonardi, Dott. Ing. G.Parente
COOPROGETTI: Dott. Arch. E.A.E.Crimi, M.Parrilli, M.Pontelli, D.Pelle — Dott. Ing. L.Ragnucci, Dott. Arch. A.Strati, Archeol. M.G.Liseno
GDG GEOLOGICAL DESIGN GROUP: Dott. Ing. D.Cartaccioni, B.Baccoro, C.Consorti — Dott. Ing. F.Aloe, A.Salvemini
ICARIA società di ingegneria: Dott. Ing. V.Rotisciani, G.Pulli, F.Macchioni — Dott. Ing. G.Verini Supplizi, V.Piunno, Geom. C.Sugaroni
OMNISERVICE INGEGNERIA: Dott. Ing. N.F.Agnello

IL RESPONSABILE DI PROGETTO: INGEGNERE Vladimiro ROTISCIANI — ORDINE degli INGEGNERI — Sezione A settore a) Ingegneria civile e ambientale — dell'Ingegneria dell'informazione — Provincia di TERNI — n. A 178

CANTIERIZZAZIONE E FASI COSTRUTTIVE
Cantieri operativi: layout - Tav. 3 di 4

CODICE PROGETTO			NOME FILE	REVISIONE	SCALA:
PROGETTO	LIV. PROG.	N. PROG.	T04CA01CANLF05	B	1:1000
LO408Z	E	2101	CODICE ELAB. T04CA01CANLF05		

REV.	DESCRIZIONE	DATA	REDATTO	VERIFICATO	APPROVATO
B	Revisione a seguito di Rapporto di Verifica	11/2021	P.Spaccini	V.Rotisciani	N.Granieri
A	Emissione	Giu 2021	P.Spaccini	F.Macchioni	N.Granieri