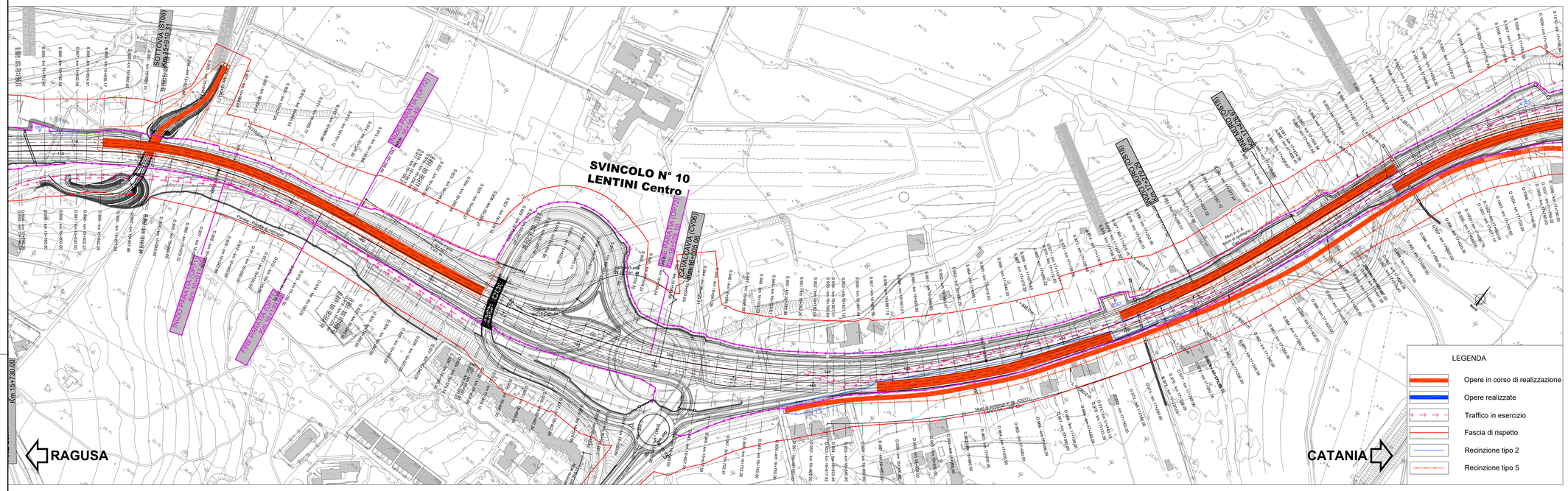

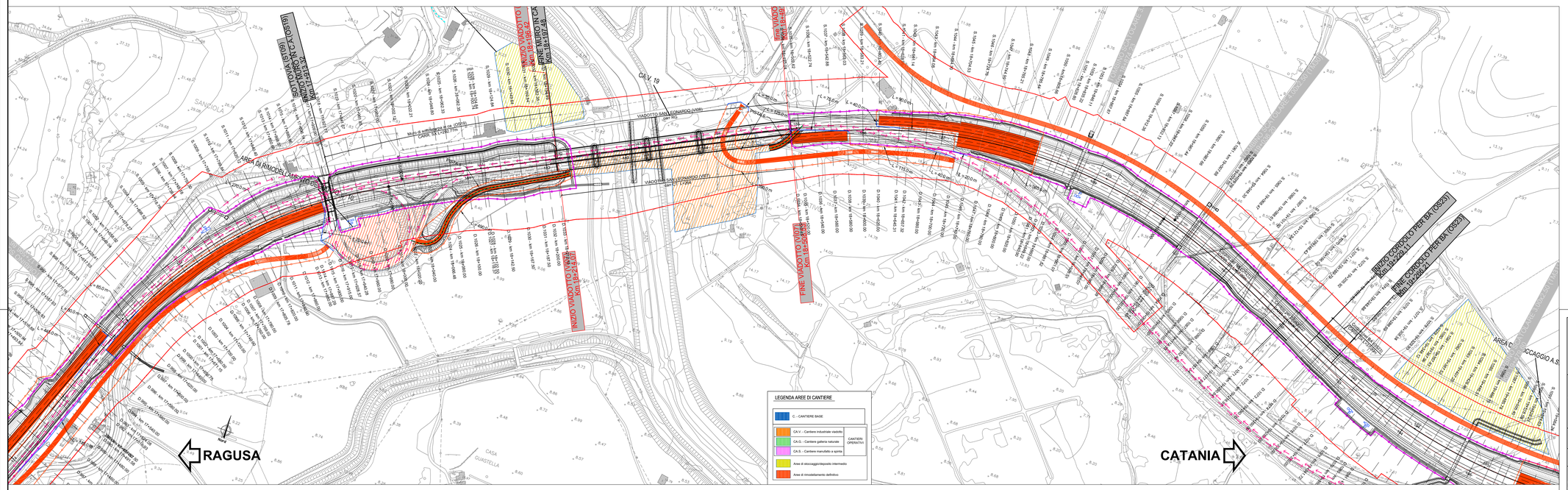

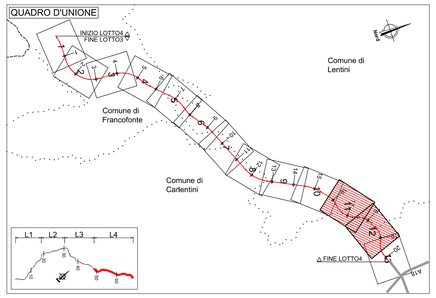

FASE 1

Svincolo 7 - Francoforte Lato Ovest - Da Km 1+320 a 1+762
- Realizzazione svincolo - Da Fase 1.1 a 1.4
- Deviazioni della viabilità su tratti realizzati (rampe, porzioni di rotatorie) con connessione sulla SS esistente

Svincolo 8 - Francoforte Lato Est - Da Km 3+400 a 4+200
- Realizzazione parziale svincolo - Da Fase 1.1 a 1.2
- Deviazioni della viabilità su tratti realizzati (secondaria 91 parziale) con connessione sulla SS esistente

Svincolo 9 - Lentini zona industriale
- Realizzazione parziale svincolo - Fase 1
- Traffico su sede esistente con locali restringimenti

Svincolo 10 - Lentini zona industriale
- Realizzazione parziale svincolo - Fase 1
- Traffico su sede esistente con deviazioni uscita su svincoli alternativi con connessione sulla SS esistente

TRATTO 1
Asse principale
- Da Km 0+000 a 0+240 realizzazione carreggiata DX

TRATTO 2
Asse principale
- Da Km 0+240 a 0+340 realizzazione carreggiata DX
- Da Km 0+365 a 1+320 realizzazione carreggiata DX e SX
- Viabilità su sede attuale

TRATTO 3
Asse principale
- Da Km 2+545 a 3+640 realizzazione carreggiata DX e SX
- Viabilità su sede attuale

TRATTO 4
Asse principale
- Da Km 4+200 a 4+790 realizzazione carreggiata DX

TRATTO 5
Asse principale
- Da Km 4+790 a 4+810 realizzazione parziale carreggiata DX
- Da Km 4+800 a 4+840 realizzazione parziale carreggiata SX
- Da Km 4+840 a 4+860 realizzazione carreggiata SX
- Da Km 4+860 a 4+900 realizzazione carreggiata SX
- Da Km 4+900 a 5+340 realizzazione carreggiata SX e DX

TRATTO 6
Asse principale
- Da Km 5+340 a 5+480 realizzazione carreggiata SX
- Da Km 5+520 a 7+050 realizzazione carreggiata DX

TRATTO 7
Asse principale
- Da Km 7+080 a 7+100 realizzazione carreggiata SX
- Da Km 7+100 a 7+860 realizzazione carreggiata SX e DX

TRATTO 8
Asse principale
- Da Km 7+860 a 9+020 realizzazione carreggiata SX

TRATTO 10
Asse principale
- Da Km 9+820 a 11+920 realizzazione carreggiata SX
- Viabilità su sede attuale

TRATTO 12
Asse principale
- Da Km 15+652 a 16+365 realizzazione carreggiata SX
- Da Km 16+680 a 17+180 realizzazione carreggiata DX
- Da Km 17+200 a 17+580 realizzazione carreggiata SX
- Da Km 17+600 a 17+900 realizzazione carreggiata DX
- Da Km 18+510 a 18+580 realizzazione carreggiata DX
- Da Km 18+620 a 18+700 realizzazione carreggiata SX
- Da Km 18+720 a 18+820 realizzazione carreggiata SX e DX
- Viabilità su sede attuale

TRATTO 14
Asse principale
- Da Km 19+560 a 19+660 realizzazione carreggiata SX e DX
- Da Km 19+660 a 19+980 realizzazione carreggiata SX
- Viabilità su sede attuale

Viabilità secondarie
- Da Km 0+000 a 0+160 realizzazione viabilità secondaria 80
- Da 0+140 a 0+420 realizzazione parziale viabilità secondaria 82
- Da Km 0+300 a 1+240 realizzazione viabilità secondaria 81 e 84
- Da Km 2+590 a 2+940 realizzazione viabilità secondaria 87, 88 e 89
- Da Km 3+240 a 3+350 realizzazione viabilità secondaria 90
- Da Km 3+540 a 4+990 realizzazione parziale viabilità secondaria 91
- Da Km 5+380 a 6+140 realizzazione parziale viabilità secondaria 93
- Da Km 6+860 a 7+115 realizzazione parziale viabilità secondaria 97
- Da Km 7+020 a 7+060 realizzazione parziale viabilità secondaria 98
- Da Km 7+760 a 7+800 realizzazione parziale viabilità secondaria 99
- Da Km 8+020 a 8+550 realizzazione viabilità secondaria 102
- Da Km 9+770 a 10+256 realizzazione parziale viabilità secondaria 107
- Da Km 11+170 a 11+660 realizzazione viabilità secondaria 111
- Da Km 15+900 a 15+980 realizzazione parziale viabilità secondaria 121
- Da Km 16+760 a 17+915 realizzazione parziale viabilità secondaria 123 e 127
- Da Km 18+410 a 18+720 realizzazione parziale viabilità secondaria 125
- Da Km 18+600 a fine lotto realizzazione viabilità secondaria 126 e parziale 126bis

LUNGHEZZA RECINZIONE TIPO 2 NECESSARIA: 6000 ml

LUNGHEZZA RECINZIONE TIPO 5 NECESSARIA: 28000 ml

SEZIONE D.962
PROGRESSIVA 16+980
SCALA 1:200

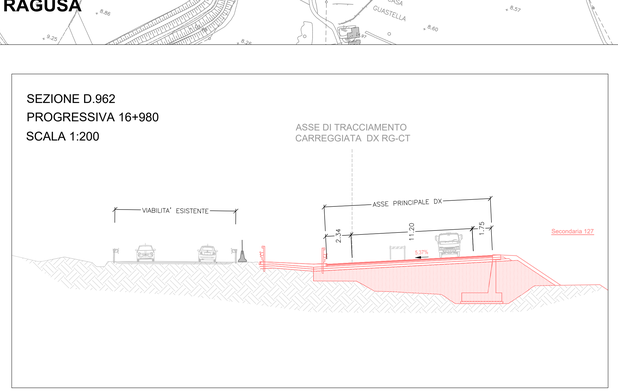

SEZIONE D.1058
PROGRESSIVA 18+960
SCALA 1:200

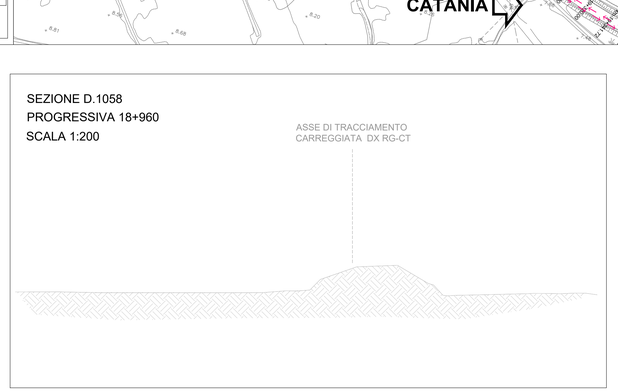

anas
GRUPPO FS ITALIANE

Direzione Progettazione e Realizzazione Lavori

ITINERARIO RAGUSA-CATANIA

Collegamento viario compreso tra lo Svincolo della S.S. 514 "di Chiaramonte" con la S.S. 115 e lo Svincolo della S.S. 194 "Ragusana"

LOTTO 4 - Dallo svincolo n. 8 "Francofonte" (compreso) allo svincolo della "Ragusana"(escluso)

PROGETTO ESECUTIVO — COD. PA898

PROGETTAZIONE: ATI SINTAGMA - GP INGEGNERIA - COOPROGETTI -GDG - ICARIA - OMNISERVICE

PROGETTISTA RESPONSABILE DELL'INTEGRAZIONE DELLE PRESTAZIONI SPECIALISTICHE:
Dott. Ing. Nando Granieri
Ordine degli Ingegneri della Prov. di Perugia n° A351

ORDINE DELLA PROVINCIA DI PERUGIA — INGEGNERE — SETTORE CIVILE E AMBIENTALE — SETTORE INDUSTRIALE — SETTORE DELL'INFORMAZIONE — DOTTORE INGEGNERE NANDO GRANIERI

IL GRUPPO DI PROGETTAZIONE:

MANDATARIA:
Sintagma — Dott. Ing. N.Granieri, Dott. Ing. M.Abrami, Dott. Ing. F.Macchioni, Dott. Ing. A.Bracciolini, Dott. Ing. V.Truffini, Dott. Ing. M.Bergami Borba, Dott. Arch. A.Bracciolini, Dott. Ing. L.Gagliardini, Dott. Ing. L.Nani, Dott. Geol. G.Cerquiglini

MANDANTI:
GP INGEGNERIA — Dott. Ing. G.Guiducci, Dott. Ing. L.Lucibello, Dott. Ing. A.Signorelli, Dott. Arch. G.Guastella, Dott. Ing. A.Giannantonio, Dott. Ing. G.Ferrante, Dott. Ing. A.Bella, Dott. Ing. G.Parente
INGEGNERIA & PROGETTI — Dott. Arch. E.A.E.Crino, Dott. Ing. I.Ragnacci, Dott. Ing. M.Pierdifi, Dott. Arch. A.Sirait, Dott. Arch. P.Ghinelli, Archeol. M.G.Liseno, Dott. Ing. D.Pelle
COOPROGETTI — Dott. Ing. D.Carlaccini, Dott. Ing. F.Aloe, Dott. Ing. A.Galvanoni, Dott. Ing. L.Cecchini, Dott. Ing. C.Consorti
GDG DESIGN GROUP — Dott. Ing. V.Rotisciani, Dott. Ing. G.Verre Supplizi, Dott. Ing. G.Pulli, Dott. Ing. V.Piunno, Dott. Ing. F.Macchioni, Geom. C.Sugarioni
ICARIA società di ingegneria — Dott. Ing. N.P.Agnello
OMNISERVICE INGEGNERIA — ORDINE degli INGEGNERI — INGEGNERE Vladimiro ROTISCIANI — Ordine degli Ingegneri della Provincia di Catania — A 178

IL GEOLOGO:
Dott. Geol. Giorgio Cerquiglini
Ordine dei Geologi della Regione Umbria n° 108

IL COORDINATORE PER LA SICUREZZA IN FASE DI PROGETTAZIONE:
Dott. Ing. Filippo Pambianco
Ordine degli Ingegneri della Provincia di Perugia n° A1373

VISTO IL RESPONSABILE DEL PROCEDIMENTO
Dott. Ing. Luigi Mupo

IL RESPONSABILE DI PROGETTO:

CANTIERIZZAZIONE E FASI COSTRUTTIVE
Fasi esecutive e gestione del traffico
Fase 1 - Tav. 6/7

CODICE PROGETTO (PROGETTO / LIV. PROG. / N. PROG.)	NOME FILE	REVISIONE	SCALA:
LO408Z E 2101	T04CA01CANPE19B	B	1:2000
CODICE ELAB.	T04CA01CANPE19		

REV.	DESCRIZIONE	DATA	REDATTO	VERIFICATO	APPROVATO
B	Revisione a seguito di Rapporto di Verifica	11/2021	P. Spaccini	F.Macchioni	N.Granieri
A	Emissione	Settembre 2021	P.Spaccini	F.Macchioni	N.Granieri