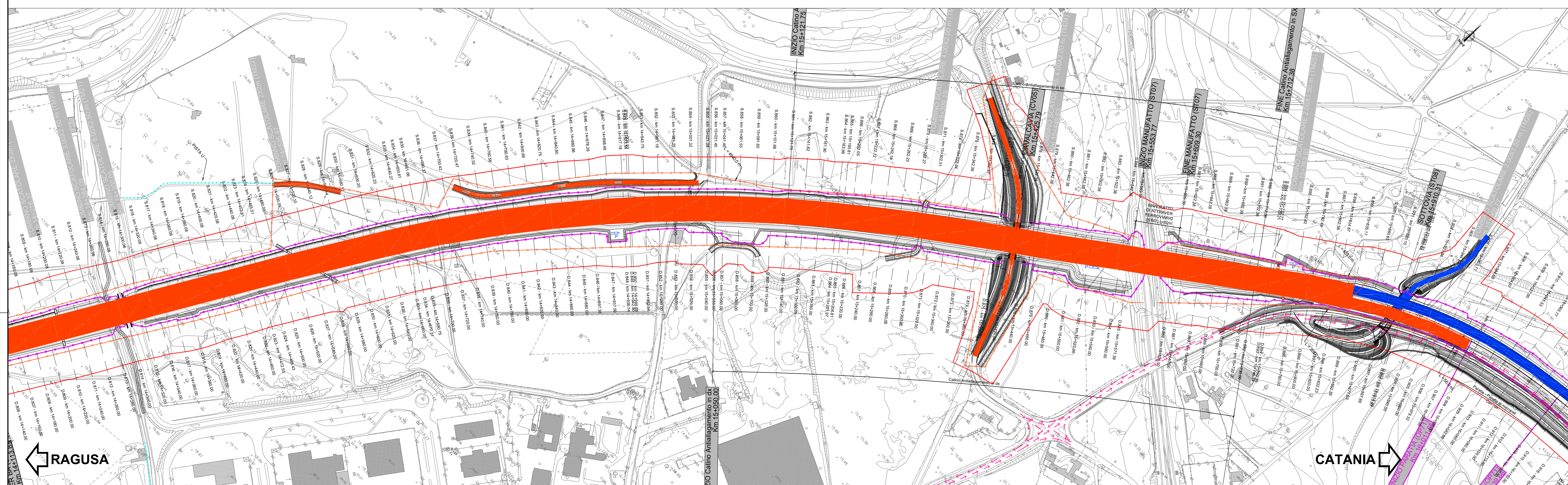


- FASE 2**
- Tratto 7 - Francforte Lato Ovest - Da Km 1+220 a 1+762
 - Tratto 8 - Francforte Lato Est - Da Km 3+400 a 4+200
 - Tratto 9 - Lentini zona industriale
 - Tratto 10 - Lentini zona industriale
- TRATTO 1**
- Asse principale
 - Da Km 0+000 a 0+240 realizzazione carreggiata SX
- TRATTO 2**
- Asse principale
 - Da Km 0+240 a 0+360 realizzazione carreggiata SX
 - Da Km 1+120 a 1+760 deviazione viabilità su svincolo n°7 Francforte Lato Ovest e S.S. 194
 - Viabilità su nuova carreggiata SX - Da Km 0+000 a 1+120
- TRATTO 3**
- Asse principale
 - Da Km 1+760 a 2+550 realizzazione galleria naturale e parte in artificiale Francforte Ovest
- TRATTO 4**
- Asse principale
 - Da Km 4+200 a 4+800 realizzazione carreggiata SX e deviazione viabilità su nuova carreggiata DX
- TRATTO 5**
- Asse principale
 - Da Km 4+815 a 4+900 realizzazione carreggiata DX
 - Deviazione viabilità su nuova carreggiata SX da Km 4+800 a 5+460 su nuova carreggiata SX
- TRATTO 6**
- Asse principale
 - Da Km 5+340 a 5+470 realizzazione carreggiata DX
 - Da Km 5+480 a 5+780 realizzazione carreggiata SX e deviazione viabilità su nuova carreggiata DX
 - Deviazione viabilità su nuova carreggiata SX da Km 7+100 a 8+020 su nuova carreggiata SX
- TRATTO 7**
- Asse principale
 - Da Km 7+960 a 9+140 realizzazione carreggiata DX
- TRATTO 8**
- Asse principale
 - Da Km 9+140 a 9+770 realizzazione carreggiata DX+SX
 - Deviazione viabilità su sede esistente da Km 9+020 a 9+770
- TRATTO 9**
- Asse principale
 - Da Km 9+770 a 11+520 realizzazione carreggiata DX e deviazione viabilità su nuova carreggiata SX
 - Deviazione viabilità su sede esistente da Km 11+200 a 15+565
 - Da Km 11+819 a 11+820 realizzazione carreggiata DX
- TRATTO 10**
- Asse principale
 - Da Km 11+820 a 13+080 realizzazione carreggiata DX+SX
 - Da Km 13+490 a 15+852 realizzazione carreggiata DX+SX
- TRATTO 11**
- Asse principale
 - Da Km 15+852 a 16+010 realizzazione carreggiata DX
 - Da Km 16+190 a 16+360 realizzazione carreggiata DX
 - Da Km 16+880 a 17+200 realizzazione carreggiata SX e deviazione viabilità su nuova carreggiata DX
 - Da Km 17+200 a 17+470 realizzazione carreggiata DX e deviazione viabilità su nuova carreggiata SX
 - Da Km 17+490 a 17+810 realizzazione carreggiata SX e deviazione viabilità su nuova carreggiata DX
 - Deviazione viabilità su sede esistente da Km 17+815 a fine lotto
 - Da Km 17+815 a 18+510 realizzazione carreggiata DX
 - Da Km 18+580 a 19+620 realizzazione carreggiata SX
- TRATTO 12**
- Asse principale
 - Da Km 19+620 a 20+250 realizzazione carreggiata SX
- TRATTO 13**
- Asse principale
 - Da Km 19+620 a 20+250 realizzazione carreggiata SX
- TRATTO 14**
- Asse principale
 - Da Km 19+620 a 20+250 realizzazione carreggiata SX



- TRATTO 15**
- Asse principale
 - Da Km 15+852 a 16+010 realizzazione carreggiata DX
 - Da Km 16+190 a 16+360 realizzazione carreggiata DX
 - Da Km 16+880 a 17+200 realizzazione carreggiata SX e deviazione viabilità su nuova carreggiata DX
 - Da Km 17+200 a 17+470 realizzazione carreggiata DX e deviazione viabilità su nuova carreggiata SX
 - Da Km 17+490 a 17+810 realizzazione carreggiata SX e deviazione viabilità su nuova carreggiata DX
 - Deviazione viabilità su sede esistente da Km 17+815 a fine lotto
 - Da Km 17+815 a 18+510 realizzazione carreggiata DX
 - Da Km 18+580 a 19+620 realizzazione carreggiata SX
- TRATTO 16**
- Asse principale
 - Da Km 19+620 a 20+250 realizzazione carreggiata SX
- TRATTO 17**
- Asse principale
 - Da Km 19+620 a 20+250 realizzazione carreggiata SX
- TRATTO 18**
- Asse principale
 - Da Km 19+620 a 20+250 realizzazione carreggiata SX
- TRATTO 19**
- Asse principale
 - Da Km 19+620 a 20+250 realizzazione carreggiata SX
- TRATTO 20**
- Asse principale
 - Da Km 19+620 a 20+250 realizzazione carreggiata SX

Sanas
GRUPPO FS ITALIANE

Direzione Progettazione e Realizzazione Lavori

ITINERARIO RAGUSA-CATANIA
Collegamento viario compresso tra lo Svincolo della S.S. 514 "di Chiaramonte" con la S.S. 115 e lo Svincolo della S.S. 194 "Ragusana"
LOTTO 4 - Dallo svincolo n. 8 "Francforte" (compreso) allo svincolo della "Ragusana" (escluso)

PROGETTO ESECUTIVO COD. **PA898**

PROGETTAZIONE: ATI SINTAGMA - GP INGEGNERIA - COOPROGETTI - GDG - ICARIA - OMNISERVICE

PROGETTISTA RESPONSABILE DELL'INTEGRAZIONE DELLE PRESTAZIONI SPECIFICAZIONE:
Dot. Ing. Mando Graneri
Ordine degli Ingegneri della Prov. di Perugia n° A351

IL GRUPPO DI PROGETTAZIONE:

Sintagma
Dir. Ing. G. Di Giovanni
Dir. Ing. F. Di Stefano
Dir. Ing. M. Di Stefano
Dir. Ing. A. Di Stefano
Dir. Ing. G. Di Stefano
Dir. Ing. F. Di Stefano
Dir. Ing. M. Di Stefano
Dir. Ing. A. Di Stefano

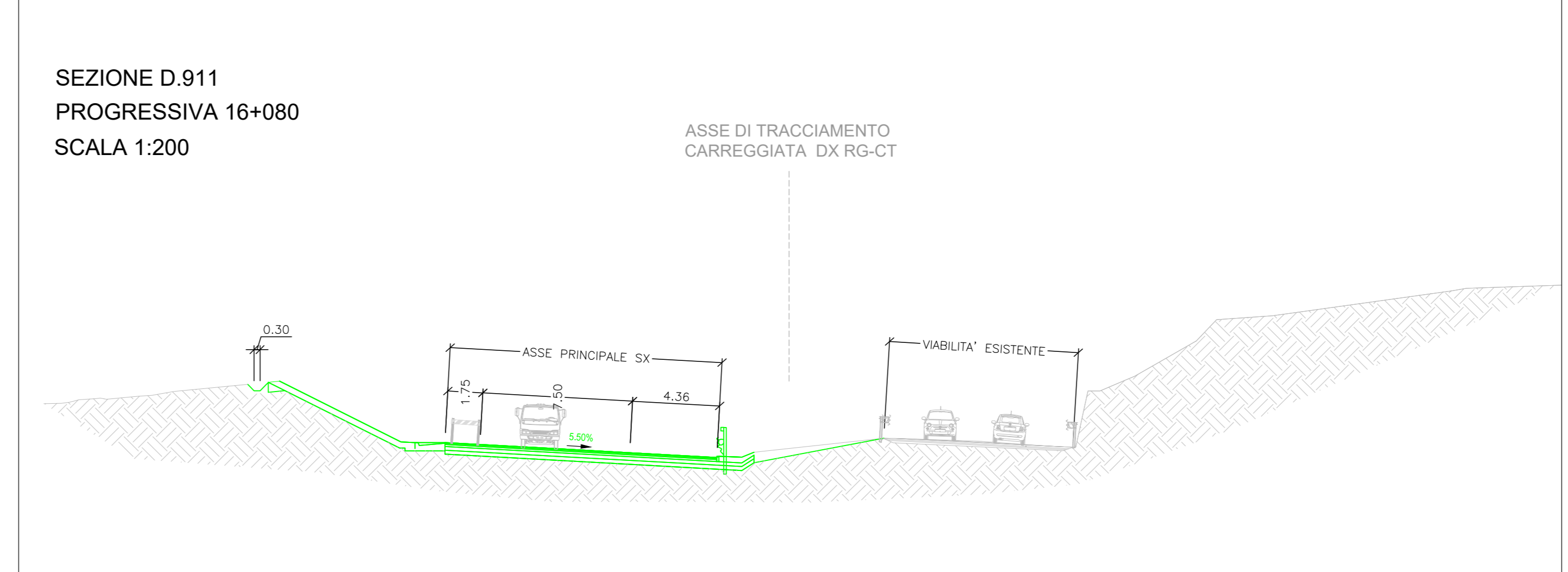
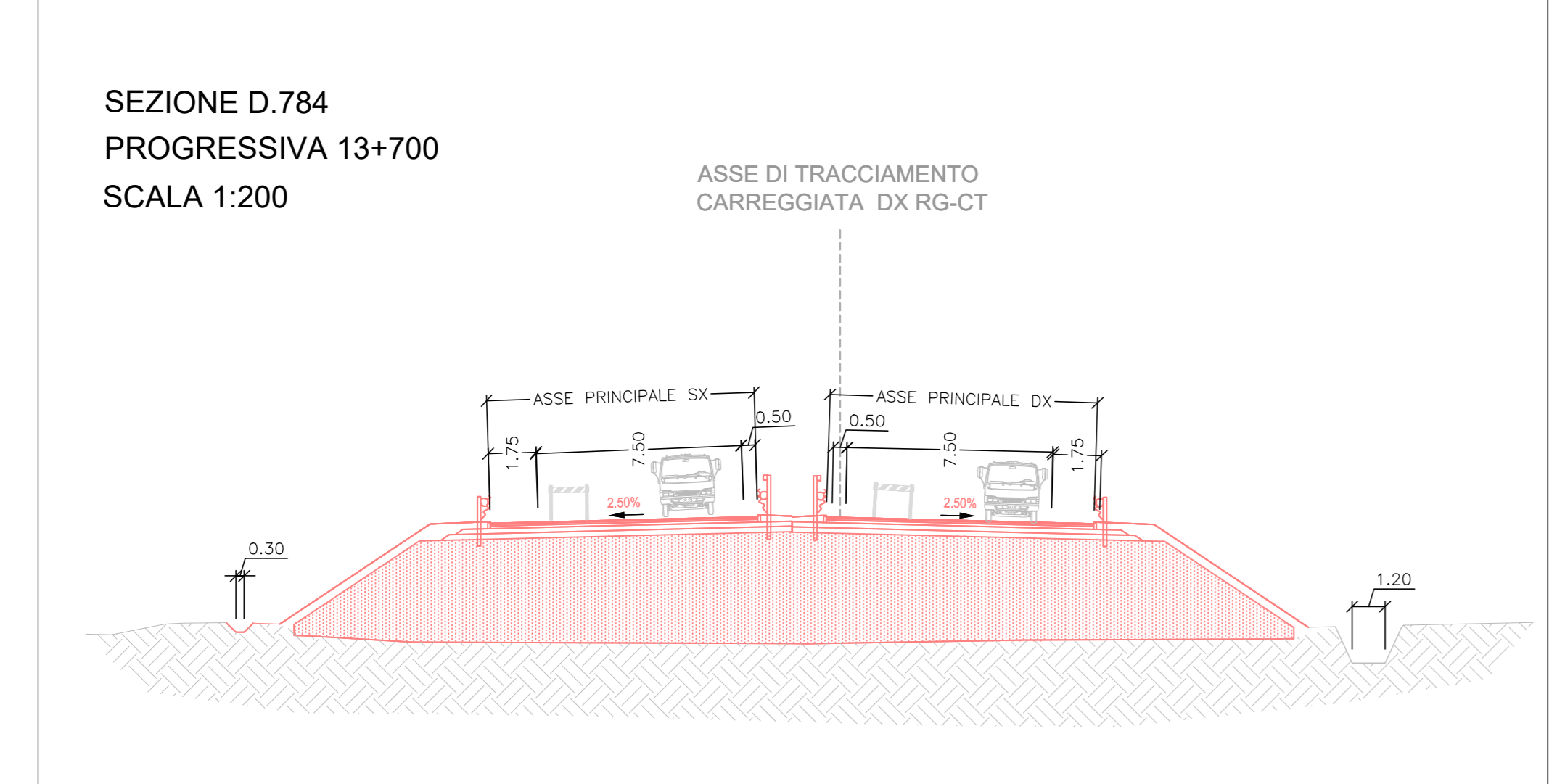
MANDANTI:
Dir. Ing. G. Di Giovanni
Dir. Ing. F. Di Stefano
Dir. Ing. M. Di Stefano
Dir. Ing. A. Di Stefano
Dir. Ing. G. Di Giovanni
Dir. Ing. F. Di Stefano
Dir. Ing. M. Di Stefano
Dir. Ing. A. Di Stefano

IL GEOLOGO:
Dot. Geol. Giorgio Carpi
Ordine dei Geologi della Regione Umbria n° 108

IL COORDINATORE PER LA SICUREZZA IN FASI DI PROGETTAZIONE:
Dot. Ing. Filippo Parnano
Ordine degli Ingegneri della Provincia di Perugia n° A1373

IL RESPONSABILE DEL PROCEDIMENTO
Dot. Ing. Luigi Majo

IL RESPONSABILE DI PROGETTO:
Dot. Ing. M. Di Stefano



CANTIERIZZAZIONE E FASI COSTRUTTIVE
Fasi esecutive e gestione del traffico
Fase 2 - Tav. 5/7

REVISIONE	DATA	REDAITTO	VERIFICATO	APPROVATO	
B	11/2021	P. Spacchi	F. Mucchini	A. Graneri	
A	Settembre 2021	P. Spacchi	F. Mucchini	A. Graneri	
REV.	DESCRIZIONE	DATA	REDAITTO	VERIFICATO	APPROVATO

CODICE PROGETTO: LQ408Z E 2101
 NOME FILE: T04CA01CANPE25
 REVISIONE: B
 SCALA: 1:200