LEGENDA

- Opere in corso di realizzazione
- Opere realizzate
- Traffico in esercizio
- Fascia di rispetto
- Recinzione tipo 2
- Recinzione tipo 5

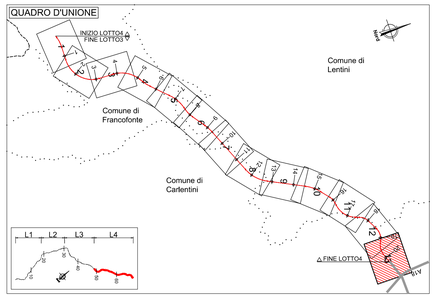

FASE 2

Svincolo 7 - Francoforte Lato Ovest - Da Km 1+320 a 1+762
- Deviazioni della viabilità su rami di svincolo e connessione sulla SS esistente

Svincolo 8 - Francoforte Lato Est - Da Km 3+400 a 4+200
- Continuazione realizzazione svincolo - Fase 2
- Deviazioni della viabilità su tratti realizzati (secondaria 91) e connessione sulla SS 194 esistente

Svincolo 9 - Lentini zona industriale
- Continuazione della realizzazione svincolo - Fase 2
- Traffico deviato su piste temporanee, rotatoria, rampe e asse principale

Svincolo 10 - Lentini zona industriale
- Continuazione della realizzazione svincolo - Fase 2
- Traffico deviato su nuova carreggiata SX

TRATTO 1
Asse principale
- Da Km 0+000 a 0+240 realizzazione carreggiata SX

TRATTO 2
- Da Km 0+240 a 0+360 realizzazione carreggiata SX
- Da Km 1+120 a 1+760 deviazione viabilità su svincolo n° 7 Francoforte Lato Ovest e S.S. 194
- Viabilità su nuova carreggiata SX - Da Km 0+000 a 1+120

TRATTO 3
Asse principale
- Da Km 1+760 a 2+550 realizzazione galleria naturale e parte in artificiale Francoforte Ovest

TRATTO 4
Asse principale
- Da Km 4+200 a 4+800 realizzazione carreggiata SX e deviazione viabilità su nuova carreggiata DX

TRATTO 5
Asse principale
- Da Km 4+815 a 4+900 realizzazione carreggiata DX
- Deviazione viabilità su nuova carreggiata SX da Km 4+800 a 5+460 su nuova carreggiata SX

TRATTO 6
Asse principale
- Da Km 5+340 a 5+470 realizzazione carreggiata DX
- Da Km 5+480 a 7+080 realizzazione carreggiata SX e deviazione viabilità su nuova carreggiata DX
- Deviazione viabilità su nuova carreggiata SX da Km 7+100 a 9+020 su nuova carreggiata SX

TRATTO 8
Asse principale
- Da Km 7+860 a 9+140 realizzazione carreggiata DX

TRATTO 9
Asse principale
- Da Km 9+140 a 9+770 realizzazione carreggiata DX+SX
- Deviazione viabilità su sede esistente dal Km 9+020 a 9+770

TRATTO 10
Asse principale
- Da Km 9+770 a 11+520 realizzazione carreggiata DX e deviazione viabilità su nuova carreggiata SX
- Deviazione viabilità su sede esistente dal Km 11+520 a 16+365
- Da Km 11+819 a 11+920 realizzazione carreggiata DX

TRATTO 11
Asse principale
- Da Km 11+920 a 13+080 realizzazione carreggiata DX+SX
- Da Km 13+4690 a 15+852 realizzazione carreggiata DX+SX

TRATTO 12
Asse principale
- Da Km 15+852 a 16+010 realizzazione carreggiata DX
- Da Km 16+180 a 16+365 realizzazione carreggiata DX
- Da Km 16+880 a 17+200 realizzazione carreggiata SX e deviazione viabilità su nuova carreggiata DX
- Da Km 17+200 a 17+570 realizzazione carreggiata DX e deviazione viabilità su nuova carreggiata SX
- Da Km 17+590 a 17+910 realizzazione carreggiata SX e deviazione viabilità su nuova carreggiata DX
- Deviazione viabilità su sede esistente dal Km 17+915 a fine lotto

- Da Km 17+915 a 18+510 realizzazione carreggiata DX
- Da Km 18+580 a 18+620 realizzazione carreggiata SX

TRATTO 13
- Da Km 18+820 a 19+560 realizzazione carreggiata DX+SX

TRATTO 14
- Da Km 19+980 a 20+250 realizzazione carreggiata SX

Viabilità secondaria
- Da Km 0+140 a 0+420 completamento viabilità secondaria 82
- Da Km 0+380 a 0+440 realizzazione viabilità secondaria 83
- Da Km 4+960 a 4+990 completamento viabilità secondaria 91
- Da Km 5+320 a 5+380 completamento viabilità secondaria 93
- Da Km 6+020 a 6+280 realizzazione viabilità secondaria 94
- Da Km 7+100 a 7+160 completamento viabilità secondaria 97
- Da Km 7+020 a 7+060 completamento viabilità secondaria 98
- Da Km 7+760 a 7+800 completamento viabilità secondaria 99
- Da Km 7+680 a 8+280 realizzazione viabilità secondaria 100 e 101
- Da Km 9+300 a 9+380 realizzazione viabilità secondaria 104 e 104bis
- Da Km 9+240 a 9+280 realizzazione viabilità secondaria 106
- Da Km 9+900 a 10+600 realizzazione viabilità secondaria 108
- Da Km 12+180 a 12+420 realizzazione viabilità secondaria 112
- Da Km 12+080 a 12+180 realizzazione viabilità secondaria 113
- Da Km 12+720 a 12+900 realizzazione viabilità secondaria 114
- Da Km 13+340 a 13+460 realizzazione parziale viabilità secondaria 115
- Da Km 14+520 a 14+600 realizzazione viabilità secondaria 119
- Da Km 14+720 a 15+030 realizzazione viabilità secondaria 119bis
- Da Km 15+360 a 15+440 realizzazione viabilità secondaria 120
- Da Km 16+620 a 17+700 realizzazione viabilità secondaria 122
- Da Km 17+900 a 17+930 completamento viabilità secondaria 123

LUNGHEZZA RECINZIONE TIPO 2 NECESSARIA: 10050 ml

LUNGHEZZA RECINZIONE TIPO 5 NECESSARIA: 23050 ml

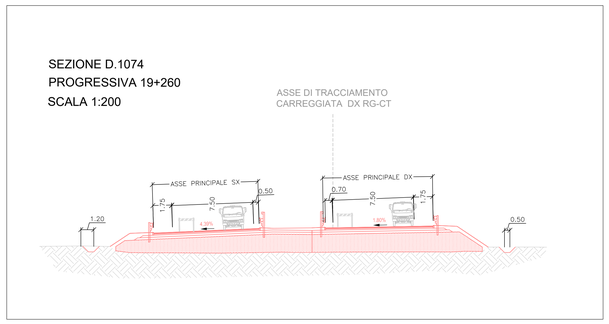

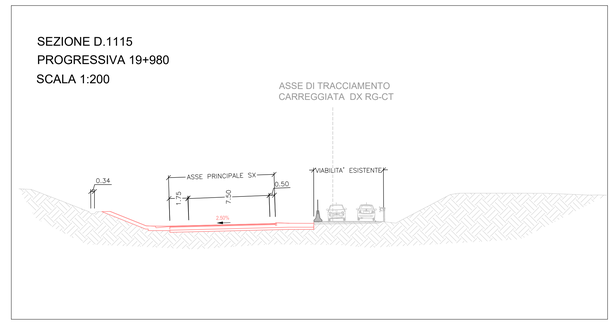

anas
GRUPPO FS ITALIANE

Direzione Progettazione e Realizzazione Lavori

ITINERARIO RAGUSA-CATANIA

Collegamento viario compreso tra lo Svincolo della S.S. 514 "di Chiaramonte" con la S.S. 115 e lo Svincolo della S.S. 194 "Ragusana"

LOTTO 4 - Dallo svincolo n. 8 "Francofonte" (compreso) allo svincolo della "Ragusana"(escluso)

PROGETTO ESECUTIVO

COD. PA898

PROGETTAZIONE: ATI SINTAGMA - GP INGEGNERIA - COOPROGETTI -GDG - ICARIA - OMNISERVICE

PROGETTISTA RESPONSABILE DELL'INTEGRAZIONE DELLE PRESTAZIONI SPECIALISTICHE:
Dott. Ing. Nando Granieri
Ordine degli Ingegneri della Prov. di Perugia n° A351

ORDINE DELLA PROVINCIA DI PERUGIA
Dottore Ingegnere
NANDO GRANIERI
SETTORE CIVILE E AMBIENTALE
SETTORE INDUSTRIALE
SETTORE DELL'INFORMAZIONE
Iscritto all'Albo n° A351

IL GRUPPO DI PROGETTAZIONE:

MANDATARIA:
Sintagma
Dott. Ing. N.Granieri, F.Durastanti, V.Truffini, F.Massimino, L.Nani
Dott. Ing. F.Abram, F.Pambianco, M.Briganti Botta, F.Massimino, G.Ceraulgini
Dott. Geol. G.Ceraulgini

MANDANTI:
GP INGEGNERIA
Dott. Ing. G.Guiducci, A.Signorelli, A.Bosco
Dott. Ing. G.Lucibello, G.Guastella, M.Cerquiglini, G.Fiorenza
Dott. Arch. E.A.E.Crimi
Dott. Ing. M.Parrilla
Dott. Arch. P.Ghinelli
Dott. Ing. D.Paike
COOPROGETTI
Dott. Ing. L.Ragnacci, A.Sinati
Dott. Arch. M.G.Liberio
Archeol.
GEOTECHNICAL DESIGN GROUP
Dott. Ing. D.Cariaccini, C.Cherubini, C.Consorti
Dott. Ing. F.Aloe, A.Salvemini
ICARIA società di ingegneria
Dott. Ing. V.Ruisecian, G.Palli, F.Macchioni
Dott. Ing. G.Venini Supplizi, V.Piunno, C.Sugarolo
Geom.
OMNISERVICE INGEGNERIA
Dott. Ing. N.F.Agnello

IL GEOLOGO:
Dott. Geol. Giorgio Cerquiglini
Ordine dei Geologi della Regione Umbria n° 108

IL COORDINATORE PER LA SICUREZZA IN FASE DI PROGETTAZIONE:
Dott. Ing. Filippo Pambianco
Ordine degli Ingegneri della Provincia di Perugia n° A1373

VISTO IL RESPONSABILE DEL PROCEDIMENTO
Dott. Ing. Luigi Mupo

IL RESPONSABILE DI PROGETTO:
ORDINE DEGLI INGEGNERI DELLA PROVINCIA DI TERNI
INGEGNERE
Vladimiro ROTISCIANI
Iscritto all'albo degli Ingegneri della Provincia di Terni al n. 178
Ingegneria Civile e Ambientale
Ingegneria dell'Informazione
Ingegneria Industriale
Ingegneria dei Sistemi Elettrici
Ingegneria Gestionale
Ingegneria Aerospaziale
Ingegneria Biomedica
Ingegneria Chimica
Ingegneria Nucleare
Ingegneria Delle Telecomunicazioni
Ingegneria Dell'Informazione
Ingegneria Meccanica
Ingegneria Navale
Ingegneria Dei Materiali
Ingegneria Aerospaziale
Ingegneria Civile E Ambientale
Ingegneria Dei Sistemi Edilizi
Ingegneria Dei Sistemi Energetici
Ingegneria Dei Sistemi Idrici
Ingegneria Dei Sistemi Industriali
Ingegneria Dei Sistemi Logistici
Ingegneria Dei Sistemi Ferroviari
Ingegneria Dei Sistemi Stradali
Ingegneria Dei Sistemi Urbanistici
Ingegneria Dei Sistemi Ambientali
Ingegneria Dei Sistemi Agricoli
Ingegneria Dei Sistemi Forestali
Ingegneria Dei Sistemi Marittimi
Ingegneria Dei Sistemi Aeroportuali