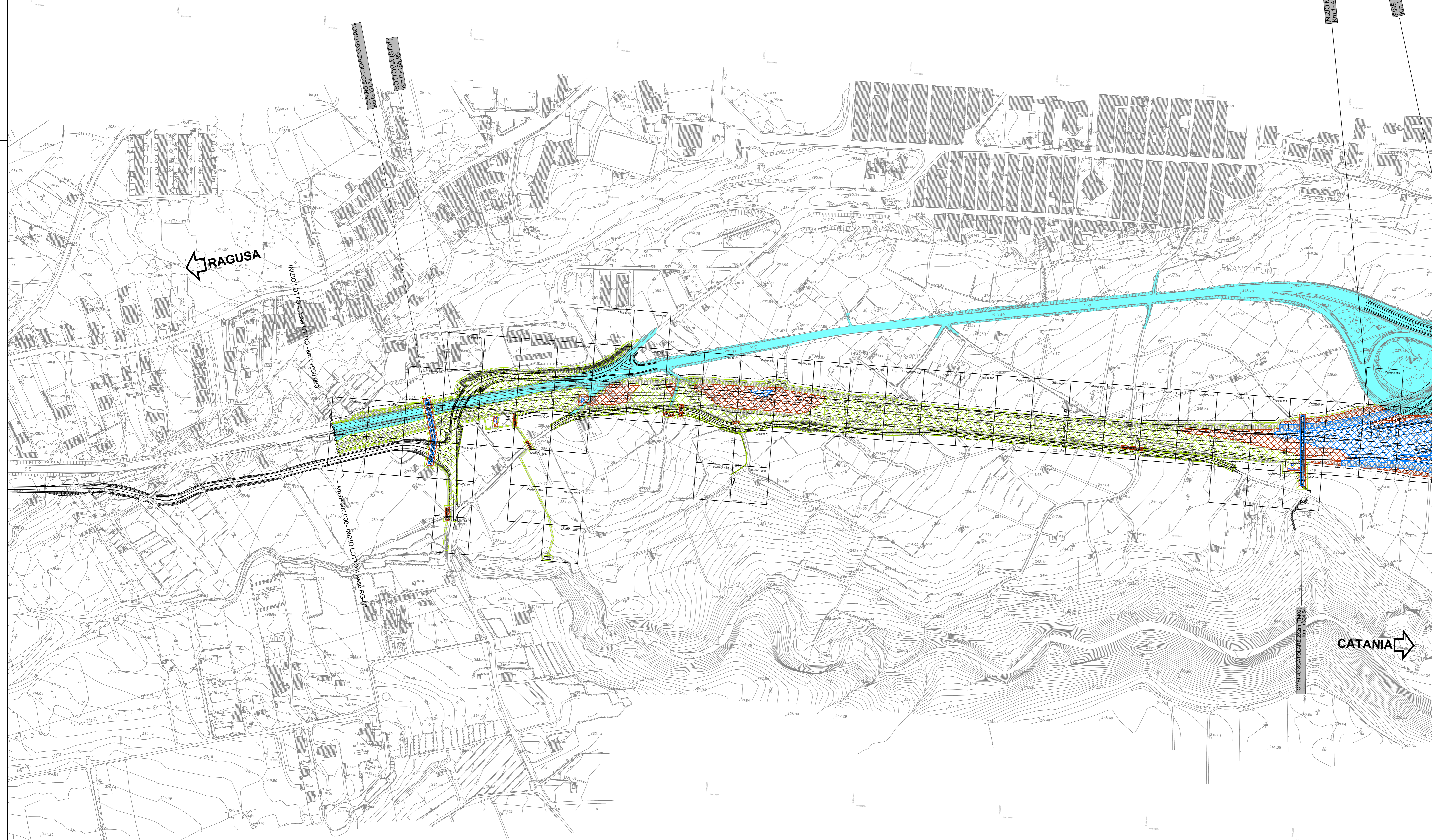
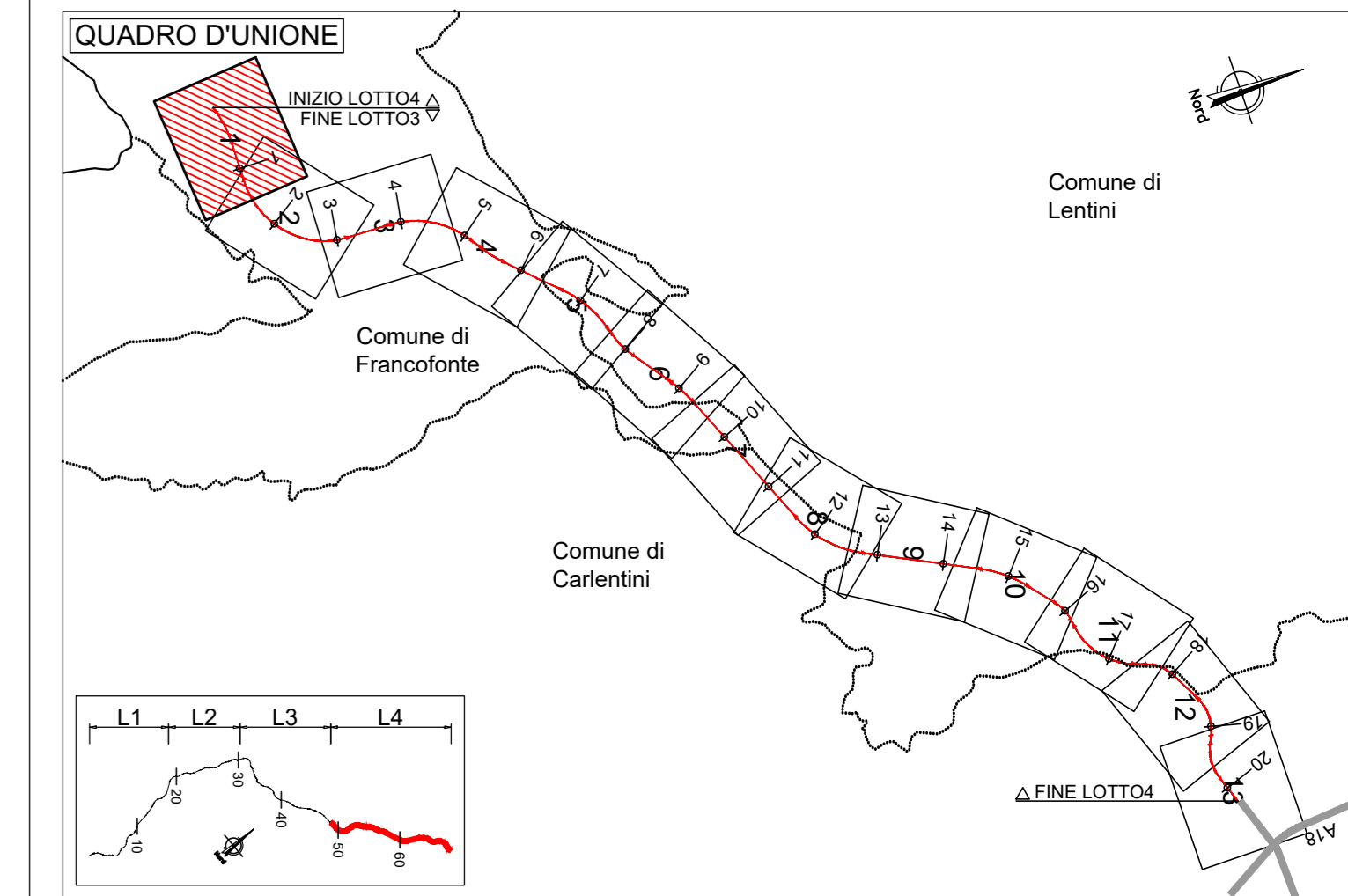
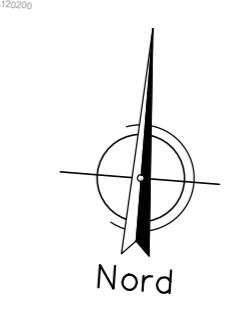


PROVINCIA : SIRACUSA
COMUNE : Francofonte



LEGENDA	
TIPO INDAGINE	SUP. (mq) N. TRIEVLAZIONI
[Cyan box] AREA NON SOGGETTA ALLA BONIFICA ORDIGNI BELLCI	994539.20
[Green hatched box] BONIFICA DA ORDIGNI BELLCI FINO A 3.00 mt.	126854
[Red hatched box] BONIFICA DA ORDIGNI BELLCI FINO A 5.00 mt.	87848.89
[Blue hatched box] BONIFICA DA ORDIGNI BELLCI OLTRE I 5.00 mt.	11205
[Blue hatched box] BONIFICA DA ORDIGNI BELLCI OLTRE I 5.00 mt.	99477.84
[Blue hatched box] BONIFICA DA ORDIGNI BELLCI OLTRE I 5.00 mt.	12688
[Pink hatched box] ATTIVITÀ DI BONIFICA IN ACQUA	6157.60
[Pink hatched box] ATTIVITÀ DI BONIFICA IN ACQUA	785

SCHEMA BONIFICA PROFONDA DA ORDIGNI BELLCI	
<p>PERFORAZIONI</p> <p>PIANTA</p>	<p>PIANO DI CAMPAGNA</p> <p>Livelli di garanzia</p>

NOTA INQUADRAMENTO GEODETICO: Il passaggio dal sistema Gauss-Boaga al sistema locale di coordinate rettilinee è stato realizzato con l'utilizzo del software LGO 6.0 di Leticia ponendo come origine del sistema il vertice della poligonale V.38, baricentrico rispetto al rilievo con i seguenti parametri:
 Latitudine di Origine 37°11'17.16207" - Meridiano Centrale 14°45'16.80534" - Width Zone 3" - Scale Factor 1.00003

sanas
GRUPPO FS ITALIANE

Direzione Progettazione e Realizzazione Lavori

ITINERARIO RAGUSA-CATANIA
Collegamento viario compreso tra lo Svincolo della S.S. 514 "di Chiaramonte" con la S.S. 115 e lo Svincolo della S.S. 194 "Ragusana"
 LOTTO 4 - Dallo svincolo n. 8 "Francofonte" (compreso) allo svincolo della "Ragusana" (escluso)

PROGETTO ESECUTIVO COD. PA898

PROGETTAZIONE: ATI SINTAGMA - GP INGEGNERIA - COOPROGETTI - GDG - ICARIA - OMNISERVICE

PROGETTISTA RESPONSABILE DELL'INTEGRAZIONE DELLE PRESTAZIONI
 SPECIAZIONE: Dott. Ing. Mando Graneri
 Ordine degli Ingegneri della Prov. di Perugia n° A351

IL GRUPPO DI PROGETTAZIONE:
 MANDATARI:
 [Logos of various engineering firms and institutions]

IL GEOLOGO:
 Dott. Geol. Giorgio Cerpaglioni
 Ordine dei Geologi della Regione Umbria n° 108

IL COORDINATORE PER LA SICUREZZA IN FASE DI PROGETTAZIONE:
 Dott. Ing. Filippo Farnocchia
 Ordine degli Ingegneri della Provincia di Perugia n° A1373

VISTO IL RESPONSABILE DEL PROCEDIMENTO:
 Dott. Ing. Luigi Mupo

ATTIVITÀ A VALERE SU VARIE SOMME A DISPOSIZIONE
BONIFICA ORDIGNI BELLCI
 Planimetria - Tav. 1 di 13

CODICE PROGETTO	LV. MOD.	N. MOD.	NOME FILE	REVISIONE	SCALA:
LQ4082E	Z101		T04EG07GENPLO1	C	1:2000

REV.	DESCRIZIONE	DATA	REDATTO	VERIFICATO	APPROVATO
C	Revisione a seguito di Rapporto di Verifica	Nov 2021	M.Zucconi	F. Durantoni	M.Dranari
B	Revisione a seguito istruttoria Anas	Ott 2021	M.Zucconi	F. Durantoni	M.Dranari
A	Emissione	Ott 2021	M.Zucconi	F. Durantoni	M.Dranari