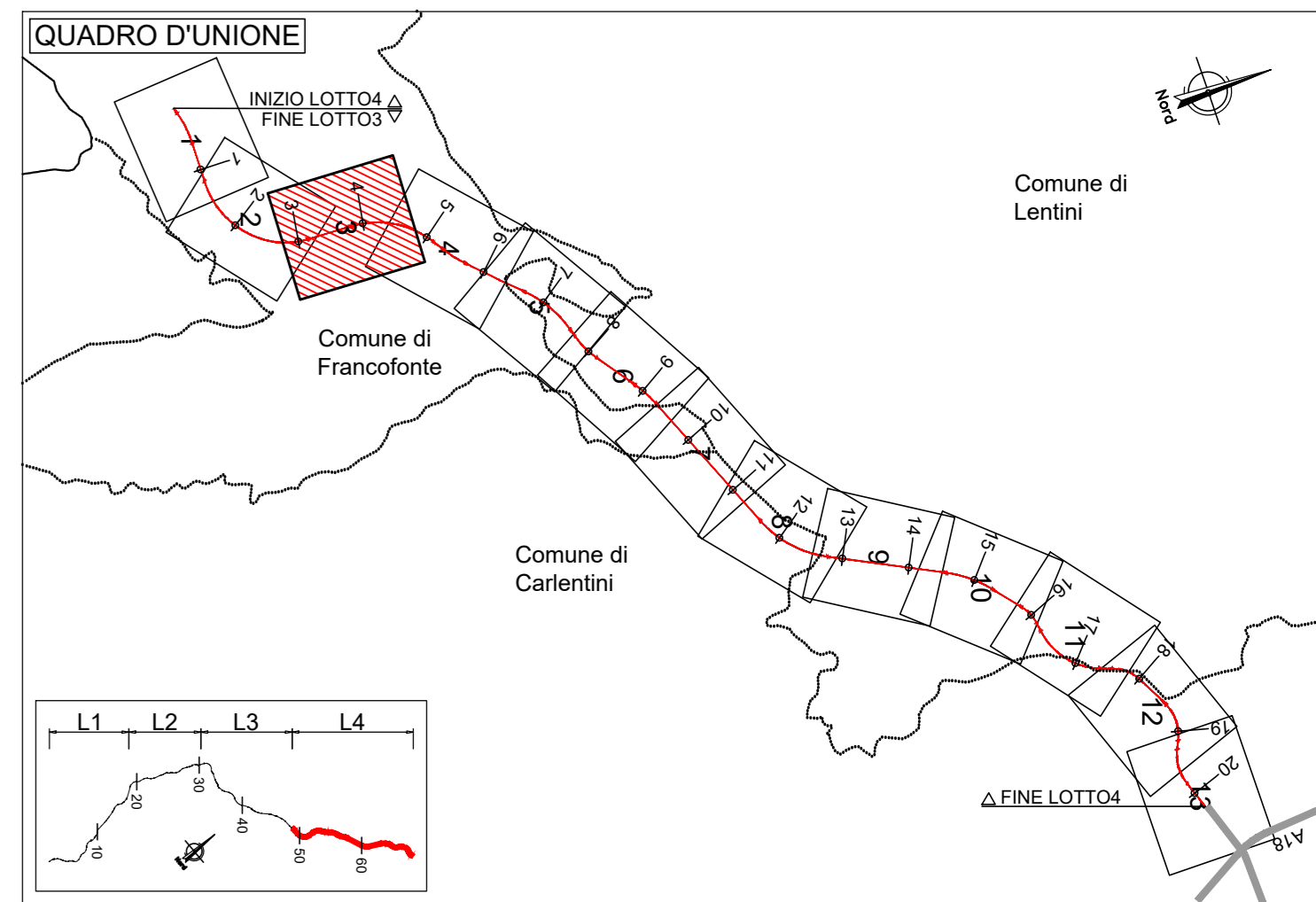

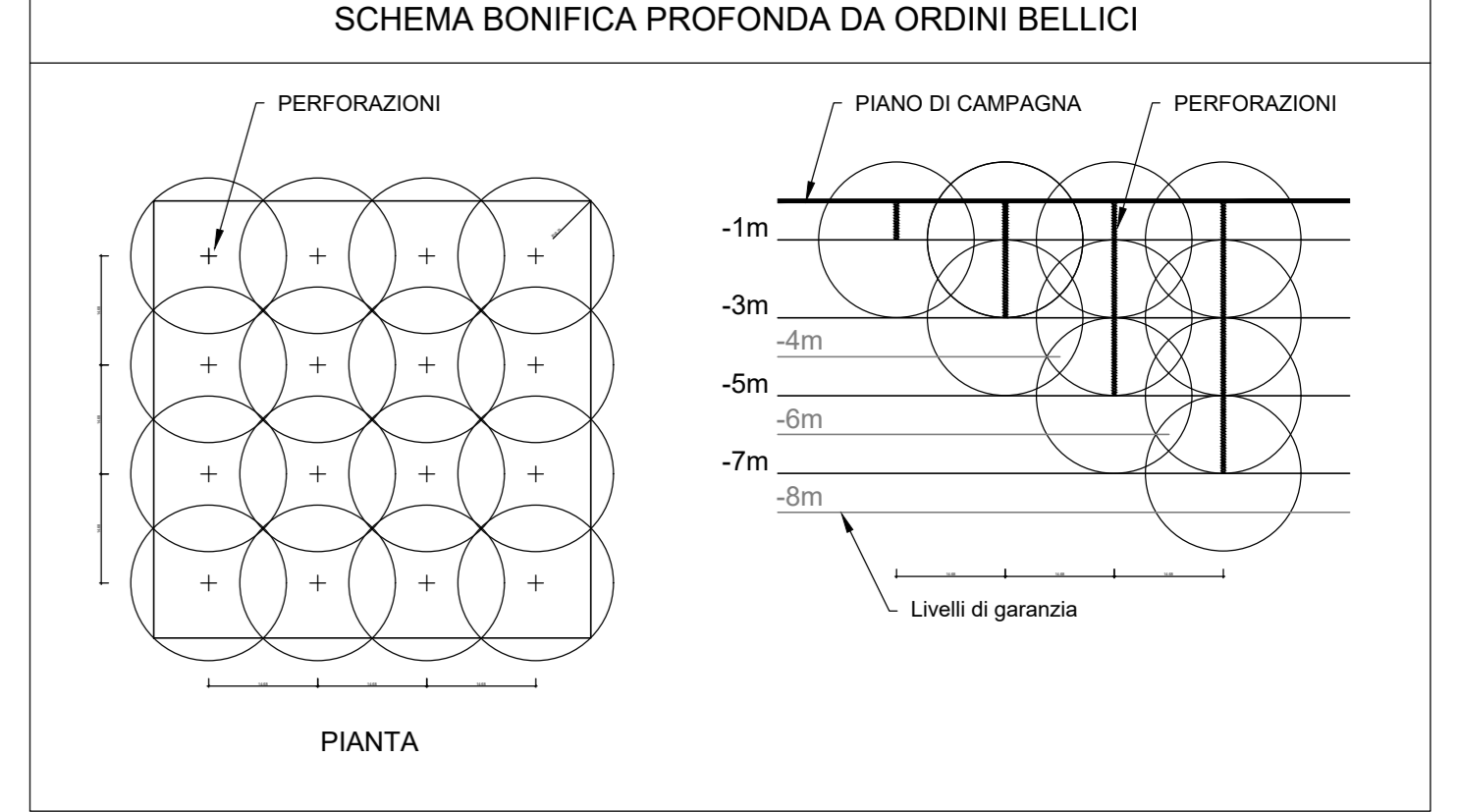


PROVINCIA : SIRACUSA
COMUNE : Francofonte



| TIPO INDAGINE | SUP (mq) N. TRIELEZIONI |
|--|----------------------------|
| AREA NON SOGGETTA ALLA BONIFICA ORDIGNI BELLCI | |
| BONIFICA DA ORDIGNI BELLCI FINO A 3.00 mt. | 994539.20 126854 |
| BONIFICA DA ORDIGNI BELLCI FINO A 5.00 mt. | 87848.89 11205 |
| BONIFICA DA ORDIGNI BELLCI OLTRE I 5.00 mt. | 99477.84 12688 |
| ATTIVITÀ DI BONIFICA IN ACQUA | 6157.60 785 |



NOTA INQUADRAMENTO GEODETICO: Il passaggio dal sistema Gauss-Boaga al sistema locale di coordinate rettilinee è stato realizzato con l'utilizzo del software LGO 5.0 di Leticia ponendo come origine del sistema il vertice della poligonale V 348, baricentrico rispetto al rilievo con i seguenti parametri:
Latitudine di Origine 37°11'17.62027" - Meridiano Centrale 14°45'16.80534" - Width Zone 3" - Scale Factor 1.00003

sanas
GRUPPO FS ITALIANE

Direzione Progettazione e Realizzazione Lavori

ITINERARIO RAGUSA-CATANIA
Collegamento viario compreso tra lo Svincolo della S.S. 514 "di Chiaramonte" con la S.S. 115 e lo Svincolo della S.S. 194 "Ragusana"
LOTTO 4 - Dallo svincolo n. 8 "Francofonte" (compreso) allo svincolo della "Ragusana" (escluso)

PROGETTO ESECUTIVO COD: **PA898**

PROGETTAZIONE: ATI SINTAGMA - GP INGEGNERIA - COOPROGETTI - GDG - ICARIA - OMNISERVICE

| | |
|---|---|
| PROGETTISTA RESPONSABILE DELL'INTEGRAZIONE DELLE PRESTAZIONI Dott. Ing. Mando Graneri Ordine degli Ingegneri della Prov. di Perugia n° A351 | GRUPPO DI PROGETTAZIONE: MANDATARIO: #Sintagma Dott. Ing. G. Duranti Dott. Ing. P. Duranti Dott. Ing. M. Duranti Dott. Ing. L. Duranti Dott. Ing. S. Duranti |
| IL GEOLOGO: Dott. Geol. Giorgio Cerpaghino Ordine dei Geologi della Regione Umbria n° 108 | MANDANTI: Dott. Ing. G. Duranti Dott. Ing. P. Duranti Dott. Ing. M. Duranti Dott. Ing. L. Duranti Dott. Ing. S. Duranti |
| IL COORDINATORE PER LA SICUREZZA IN FASE DI PROGETTAZIONE: Dott. Ing. Filippo Farnocchia Ordine degli Ingegneri della Provincia di Perugia n° A1373 | CONTRATTANTE: ATA SINTAGMA Dott. Ing. P. Duranti |

VISTO IL RESPONSABILE DEL PROCEDIMENTO
Dott. Ing. Luigi Mupo

**SVINCOLO N° 8
FRANCOFONTE
LATO EST**

ATTIVITÀ A VALERE SU VARIE SOMME A DISPOSIZIONE
BONIFICA ORDIGNI BELLCI
Planimetria - Tav. 3 di 13

| CODICE PROGETTO | NUM. FILE | REVISIONE | SCALA: |
|---------------------------|---|-----------|------------|
| PROGETTO LQ408Z E 2101 | FILE T04EG07GENPLO3 | C | 1:2000 |
| C | Revisione a seguito di Rapporto di Verifica | Nov 2021 | M. Duranti |
| B | Revisione a seguito istruttoria Anas | Ott 2021 | F. Duranti |
| A | Emissione | Ott 2021 | M. Duranti |
| REV. | DESCRIZIONE | DATA | REDAITTO |