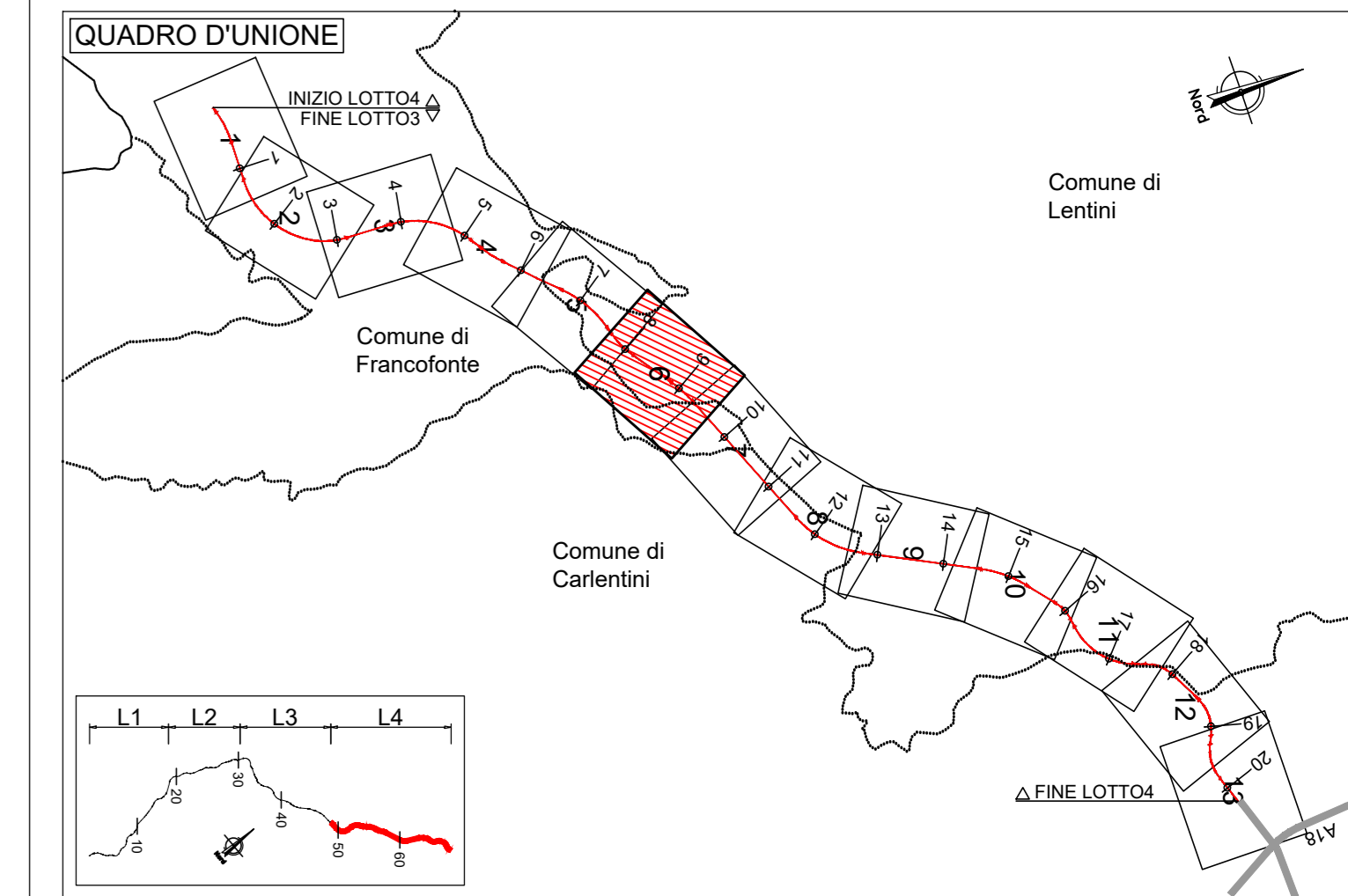

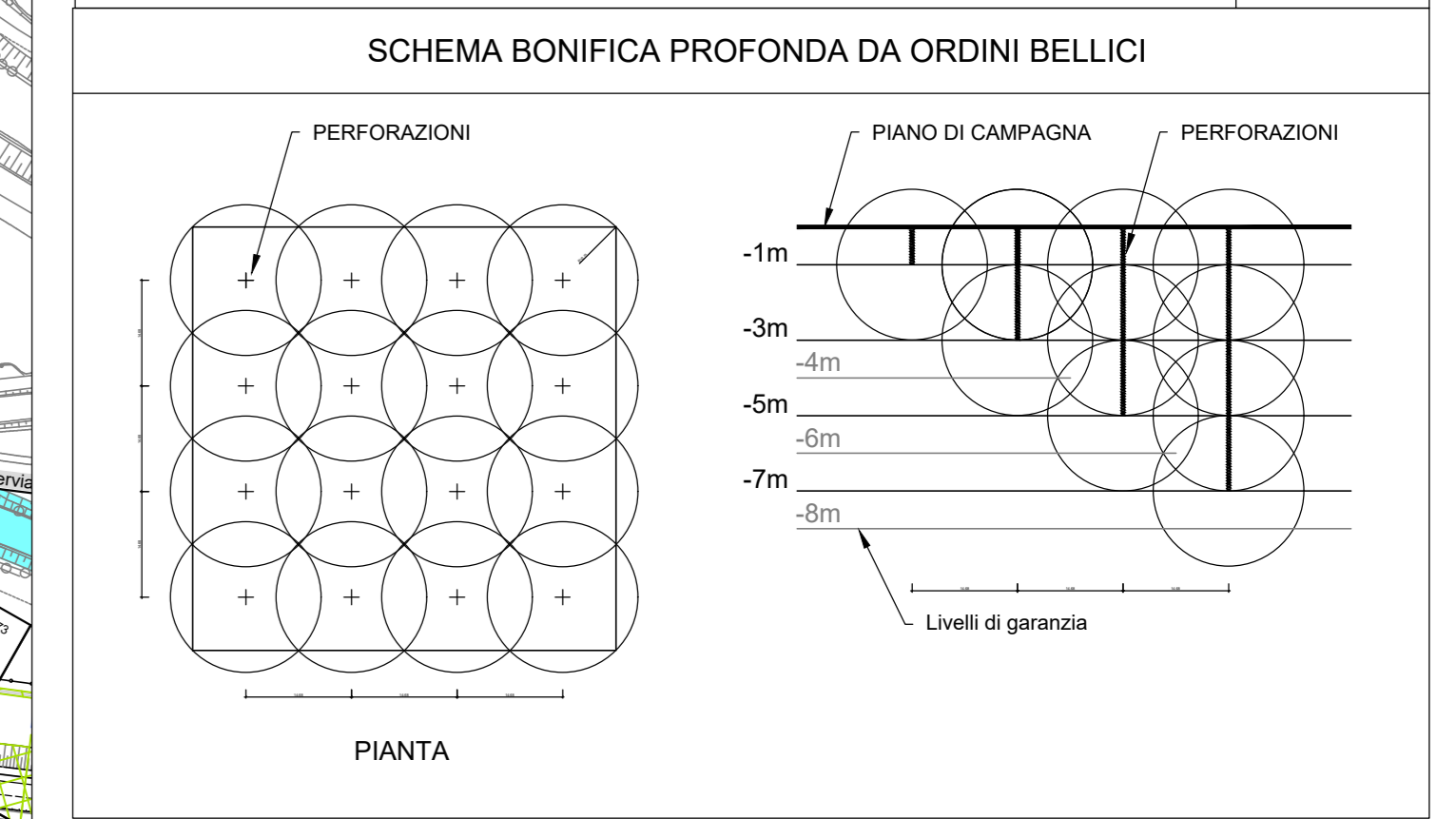


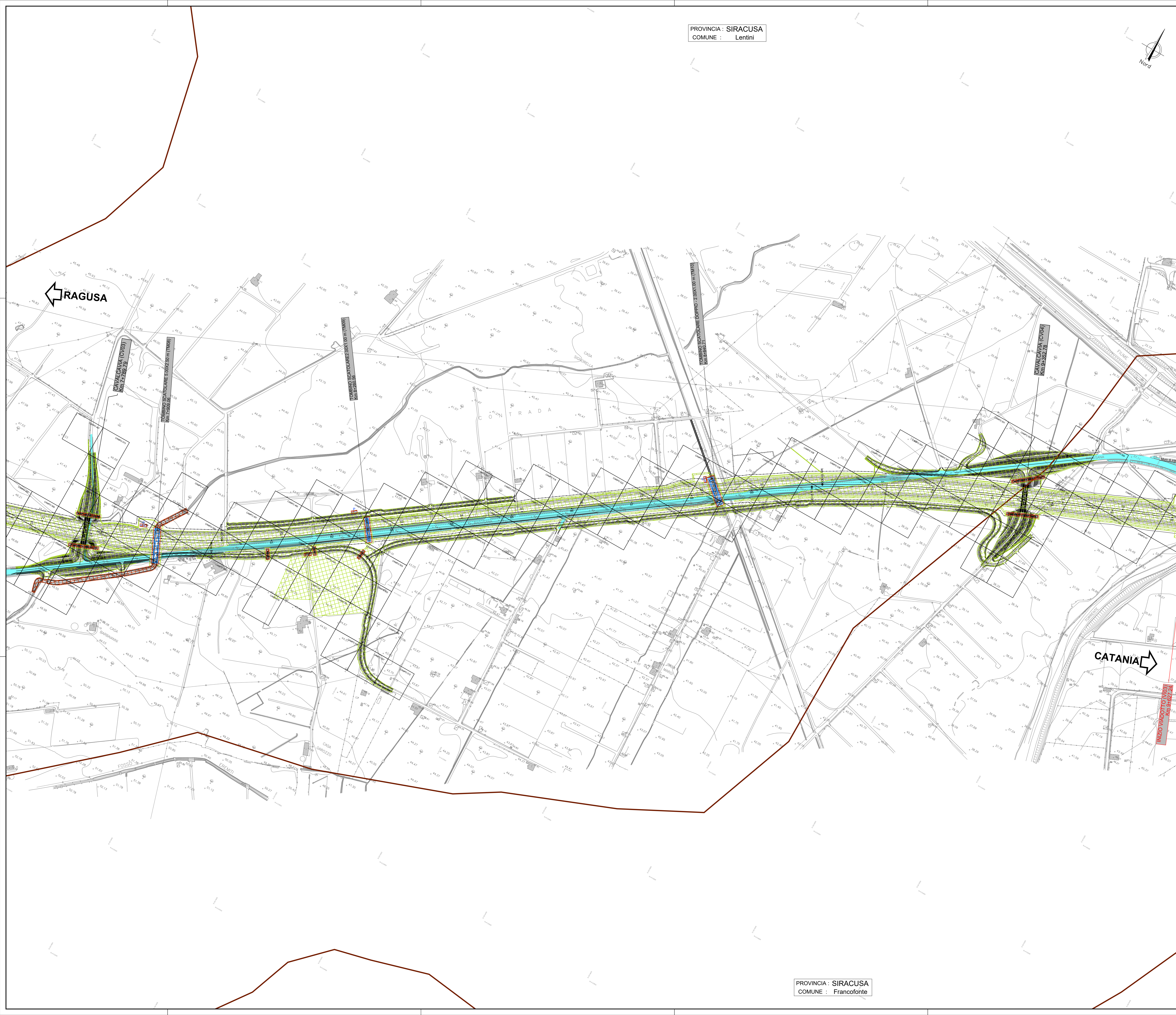
PROVINCIA : SIRACUSA
 COMUNE : Lentini



LEGENDA	
TIPO INDAGINE	SUP (mq) N. TRIELEZIONI
AREA NON SOGGETTA ALLA BONIFICA ORDIGNI BELLCI	
BONIFICA DA ORDIGNI BELLCI FINO A 3.00 mt.	994539.20
BONIFICA DA ORDIGNI BELLCI FINO A 5.00 mt.	126854
BONIFICA DA ORDIGNI BELLCI OLTRE I 5.00 mt.	87848.89
ATTIVITÀ DI BONIFICA IN ACQUA	11205
	99477.84
	12688
	6157.60
	785



NOTA INQUADRAMENTO GEODETICO: Il passaggio dal sistema Gauss-Boaga al sistema locale di coordinate rettilinee è stato realizzato con l'utilizzo del software LGO 6.0 di Leticia ponendo come origine del sistema il vertice della poligonale V.38, baricentrico rispetto al rilievo con i seguenti parametri:
 Latitudine di Origine 37°11'17.16207" - Meridiano Centrale 14°45'16.80534" - Width Zone 3" - Scale Factor 1.00003



sanas
 GRUPPO FS ITALIANE

Direzione Progettazione e Realizzazione Lavori

ITINERARIO RAGUSA-CATANIA
 Collegamento viario compreso tra lo Svincolo della S.S. 514 "di Chiaramonte" con la S.S. 115 e lo Svincolo della S.S. 194 "Ragusana"
 LOTTO 4 - Dallo svincolo n. 8 "Francofonte" (compreso) allo svincolo della "Ragusana" (escluso)

PROGETTO ESECUTIVO COD. **PA898**

PROGETTAZIONE: ATI SINTAGMA - GP INGEGNERIA - COOPROGETTI - GDG - ICARIA - OMNISERVICE

PROGETTISTA RESPONSABILE DELL'INTEGRAZIONE DELLE PRESTAZIONI
 Dott. Ing. Nando Granieri
 Ordine degli Ingegneri della Prov. di Perugia n° A351

GRUPPO DI PROGETTAZIONE:

MANDATARIO:
 #Sintagma
 Dir. Ing. N. Granieri
 Dir. Ing. F. Durantoni
 Dir. Ing. M. Zucconi
 Dir. Ing. A. Barozzi
 Dir. Ing. L. Cognigni
 Dir. Ing. G. Coraggio

MANDANTI:
 Dir. Ing. G. Guadagni
 Dir. Ing. A. Spaventi
 Dir. Ing. M. Marretti
 Dir. Aut. S.A.E. Com.
 Dir. Aut. F. D'Amico
 Dir. Ing. S. Pini

IL GEOLOGO:
 Dott. Geol. Giorgio Cerpaghino
 Ordine dei Geologi della Regione Umbria n° 108

IL COORDINATORE PER LA SICUREZZA IN FASE DI PROGETTAZIONE:
 Dott. Ing. Filippo Farnabico
 Ordine degli Ingegneri della Provincia di Perugia n° A1373

VISTO IL RESPONSABILE DEL PROCEDIMENTO
 Dott. Ing. Luigi Mupo

RESPONSABILE DI PROGETTO:
 Dott. Ing. Nando Granieri

ATTIVITÀ A VALERE SU VARIE SOMME A DISPOSIZIONE
BONIFICA ORDIGNI BELLCI
 Planimetria - Tav. 6 di 13

CODICE PROGETTO	NOVE FILE	REVISIONE	SCALA:
PROGETTO LQ408ZE2101	FILE T04EG07GENP106	C	1:2000
REVISIONE	DATA	REDAITTO	VERIFICATO
C	Nov 2021	M.Zucconi	F. Durantoni
B	Ott 2021	M.Zucconi	F. Durantoni
A	Ott 2021	M.Zucconi	F. Durantoni
REV.	DESCRIZIONE	DATA	REDAITTO

PROVINCIA : SIRACUSA
 COMUNE : Francofonte