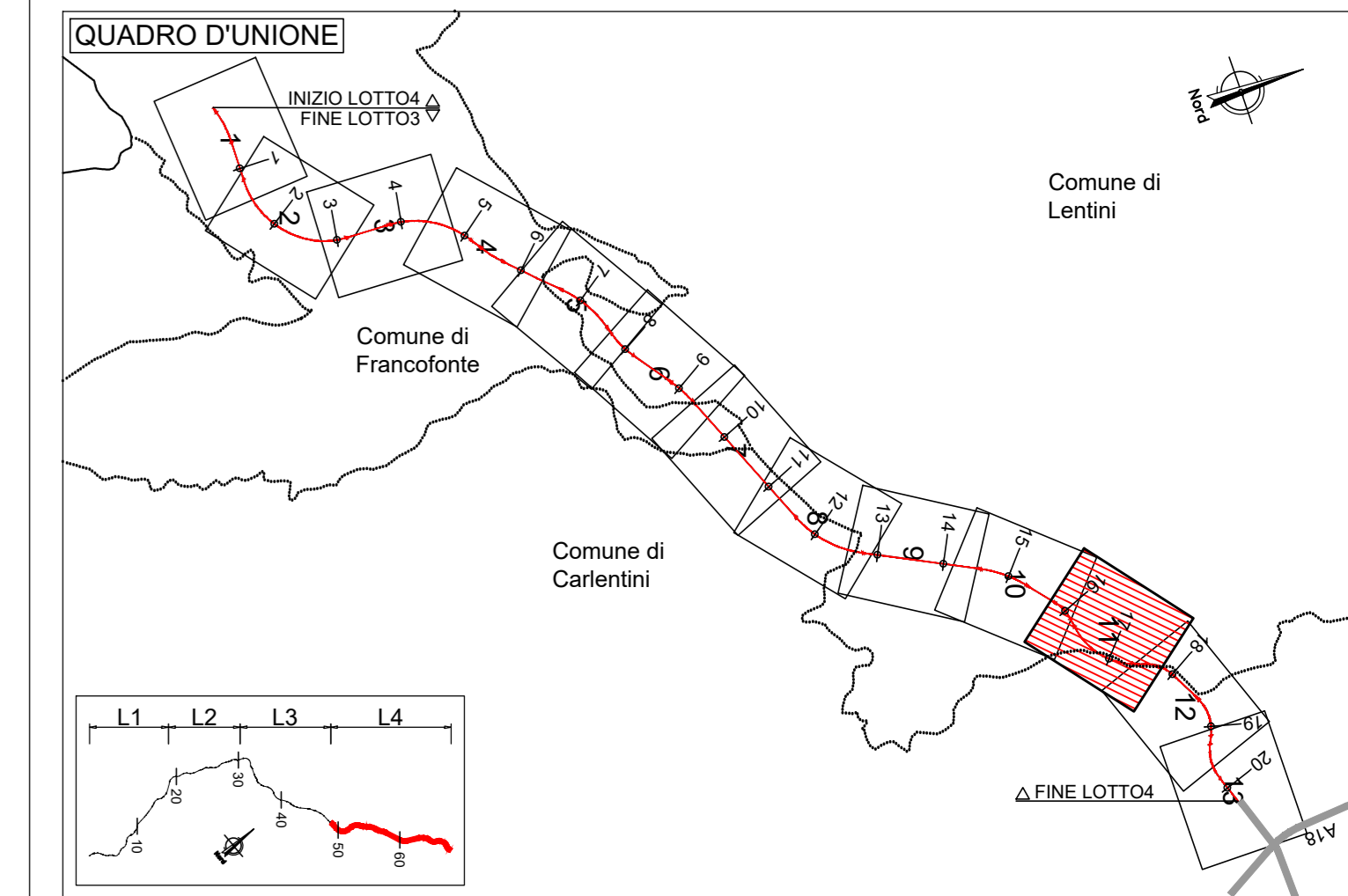

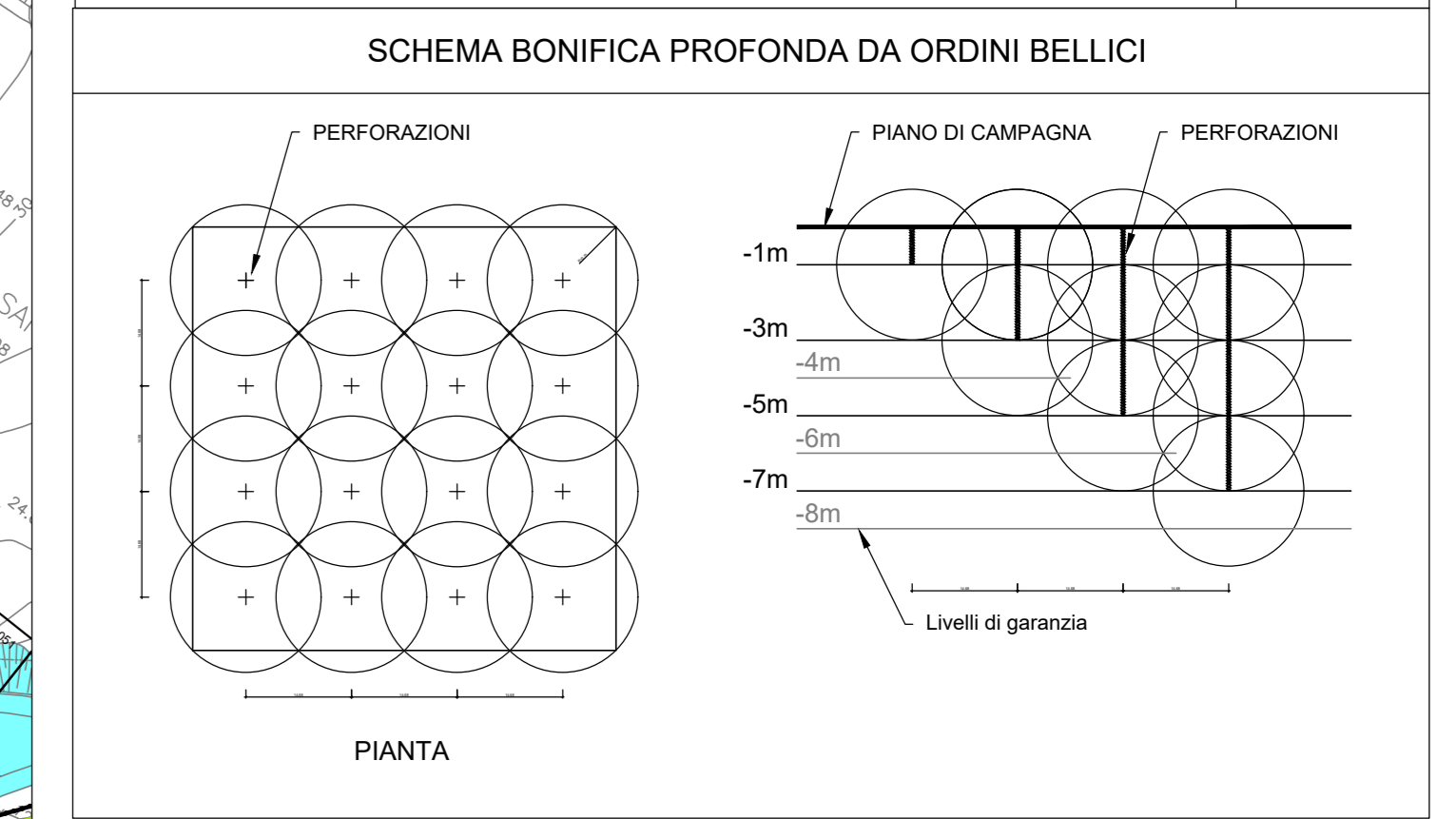


PROVINCIA : SIRACUSA  
 COMUNE : Lentini



LEGGENDA	
TIPO INDAGINE	SUP (mq) N. TRIVELAZIONI
AREA NON SOGGETTA ALLA BONIFICA ORDIGNI BELLICI	
BONIFICA DA ORDIGNI BELLICI FINO A 3.00 mt.	994539.20
BONIFICA DA ORDIGNI BELLICI FINO A 5.00 mt.	126854
BONIFICA DA ORDIGNI BELLICI OLTRE I 5.00 mt.	87848.89
BONIFICA DA ORDIGNI BELLICI OLTRE I 5.00 mt.	11205
BONIFICA DA ORDIGNI BELLICI OLTRE I 5.00 mt.	99477.84
ATTIVITÀ DI BONIFICA IN ACQUA	12688
ATTIVITÀ DI BONIFICA IN ACQUA	6157.60
ATTIVITÀ DI BONIFICA IN ACQUA	785



NOTA INQUADRAMENTO GEODETICO: Il passaggio dal sistema Gauss-Boaga al sistema locale di coordinate rettilinee è stato realizzato con l'utilizzo del software LGO 6.0 di Leticia ponendo come origine del sistema il vertice della poligonale V 38, baricentrico rispetto al rilievo con i seguenti parametri:  
 Latitudine di Origine 37°11'7.16207" - Meridiano Centrale 14°45'16.80534" - Width Zone 3" - Scale Factor 1.00003

**sanas**  
 GRUPPO FS ITALIANE

Direzione Progettazione e Realizzazione Lavori

**ITINERARIO RAGUSA-CATANIA**  
 Collegamento viario compreso tra lo Svincolo della S.S. 514 "di Chiaramonte" con la S.S. 115 e lo Svincolo della S.S. 194 "Ragusana"  
 LOTTO 4 - Dallo svincolo n. 8 "Francoforte" (compreso) allo svincolo della "Ragusana" (escluso)

**PROGETTO ESECUTIVO** COD. **PA898**

PROGETTAZIONE: ATI SINTAGMA - GP INGEGNERIA - COOPROGETTI - GDG - ICARIA - OMNISERVICE

PROGETTISTA RESPONSABILE DELL'INTEGRAZIONE DELLE PRESTAZIONI  
 SPECIALENTITÀ:  
 Dott. Ing. Nando Graneri  
 Ordine degli Ingegneri della Prov. di Perugia n° A351

IL GRUPPO DI PROGETTAZIONE:  
**SINTAGMA**  
 Dott. Ing. G. Graneri  
 Dott. Ing. M. Graneri  
 Dott. Ing. A. Graneri  
 Dott. Ing. A. Graneri  
 Dott. Ing. A. Graneri

MANDANTI:  
 Dott. Ing. G. Graneri  
 Dott. Ing. A. Graneri  
 Dott. Ing. M. Graneri  
 Dott. Ing. A. Graneri  
 Dott. Ing. A. Graneri

IL COORDINATORE PER LA SICUREZZA IN FASE DI PROGETTAZIONE:  
 Dott. Ing. Filippo Farnocchia  
 Ordine degli Ingegneri della Provincia di Perugia n° A1373

VISTO IL RESPONSABILE DEL PROCEDIMENTO  
 Dott. Ing. Luigi Mupo

RELAZIONE DI PROGETTO:  
 A.B.A.

ATTIVITÀ A VALERE SU VARIE SOMME A DISPOSIZIONE  
 BONIFICA ORDIGNI BELLICI  
 Planimetria - Tav. 11 di 13

CODICE PROGETTO		NOME FILE		REVISIONE	SCALA:
PROGETTO	LV. MOD. N. MOD.	TAVOLA	FILE	C	1:2000
LQ408ZE2101		T04EG07GENPL11			

REV.	DESCRIZIONE	DATA	REDATTO	VERIFICATO	APPROVATO
C	Revisione a seguito di Rapporto di Verifica	Nov 2021	M. Zucconi	F. Durantoni	M. Graneri
B	Revisione a seguito istruttoria Anas	Ott 2021	M. Zucconi	F. Durantoni	M. Graneri
A	Emissione	Ott 2021	M. Zucconi	F. Durantoni	M. Graneri

PROVINCIA : SIRACUSA  
 COMUNE : Carlentini

