PROVINCIA : SIRACUSA
COMUNE : Lentini

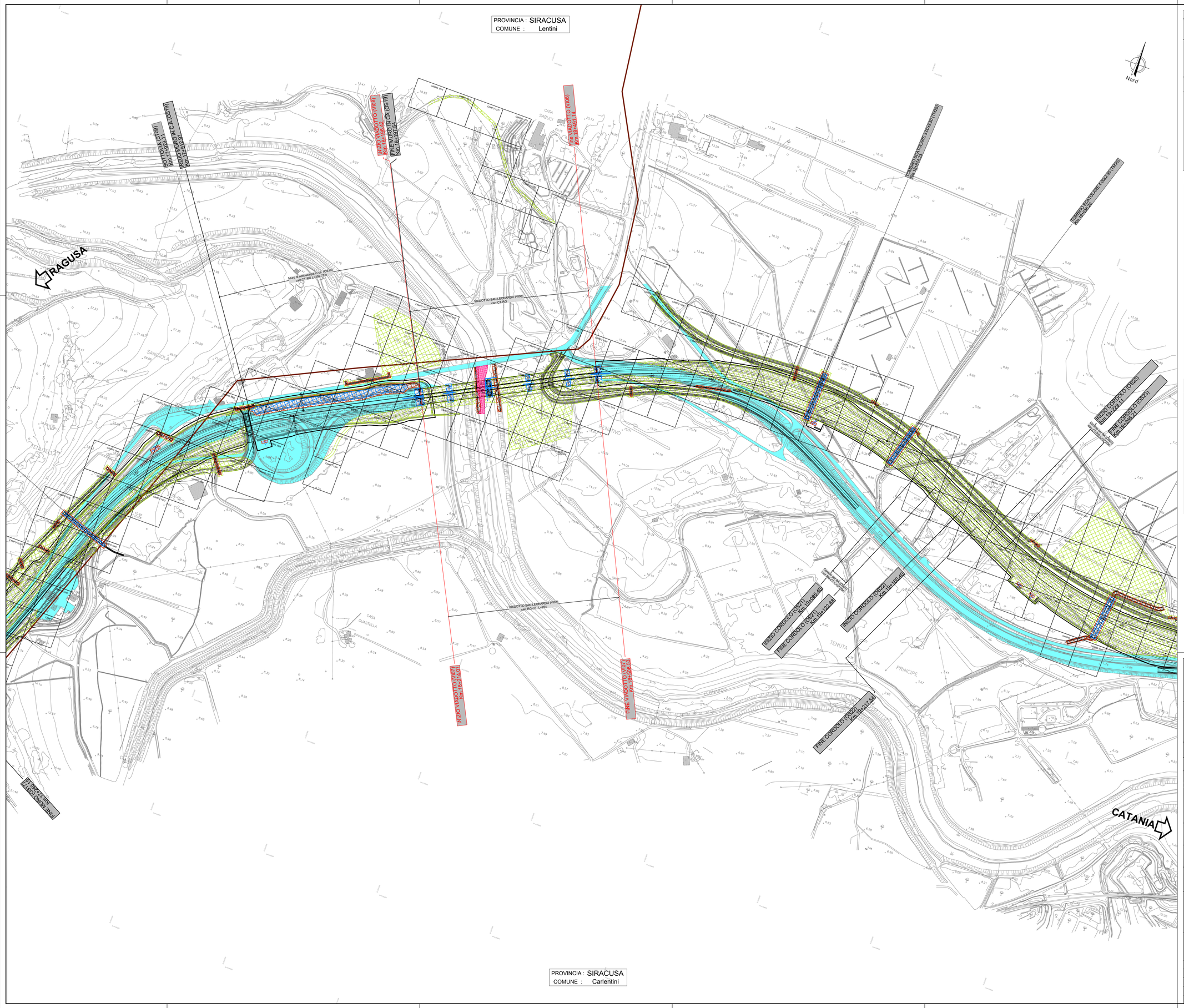

PROVINCIA : SIRACUSA
COMUNE : Carlentini

QUADRO D'UNIONE

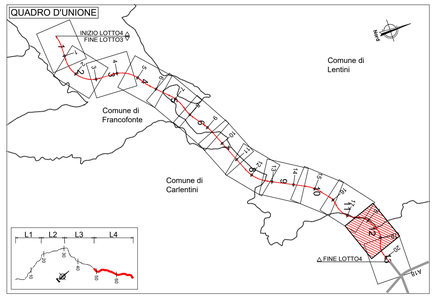

LEGENDA

TIPO INDAGINE	SUP.(mq) / N. TRIVELAZIONI
AREA NON SOGGETTA ALLA BONIFICA ORDIGNI BELLICI	
BONIFICA DA ORDIGNI BELLICI FINO A 3.00 mt.	994539.20 / 126854
BONIFICA DA ORDIGNI BELLICI FINO A 5.00 mt.	87848.89 / 11205
BONIFICA DA ORDIGNI BELLICI OLTRE I 5.00 mt.	99477.84 / 12688
ATTIVITÀ DI BONIFICA IN ACQUA	6157.60 / 785

SCHEMA BONIFICA PROFONDA DA ORDINI BELLICI

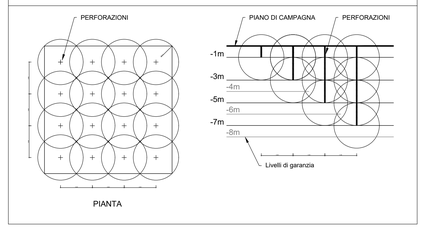

NOTA INQUADRAMENTO GEODETICO: Il passaggio dal sistema Gauss-Boaga al sistema locale di coordinate rettilinee è stato realizzato con l'utilizzo del software LGO 6.0 di Leica ponendo come origine del sistema il vertice della poligonale V.38, baricentrico rispetto al rilievo con i seguenti parametri :
Latitudine di Origine 37°117.16207" - Meridiano Centrale 14°45' 16.80534" - Width Zone 3° - Scale Factor 1.00003

anas GRUPPO FS ITALIANE

Direzione Progettazione e Realizzazione Lavori

ITINERARIO RAGUSA-CATANIA

Collegamento viario compreso tra lo Svincolo della S.S. 514 "di Chiaramonte" con la S.S. 115 e lo Svincolo della S.S. 194 "Ragusana"

LOTTO 4 - Dallo svincolo n. 8 "Francofonte" (compreso) allo svincolo della "Ragusana"(escluso)

PROGETTO ESECUTIVO — COD. PA898

PROGETTAZIONE: ATI SINTAGMA - GP INGEGNERIA - COOPROGETTI -GDG - ICARIA - OMNISERVICE

PROGETTISTA RESPONSABILE DELL'INTEGRAZIONE DELLE PRESTAZIONI SPECIALISTICHE:
Dott. Ing. Nando Granieri
Ordine degli Ingegneri della Prov. di Perugia n° A351

PROVINCIA DI PERUGIA — Settore III — Pianificazione Territoriale, Urbanistica, Ambiente, Infrastrutture, Trasporti — Servizio Viabilità — Dott. Ing. NANDO GRANIERI — Istruttore Direttivo e Responsabile Ufficio Infrastrutture — Settore Opere Idraulicheagrarie

IL GRUPPO DI PROGETTAZIONE:

MANDATARIA: Sintagma

Dott. Ing.	N.Granieri	Dott. Ing.	M.Abrami
Dott. Ing.	F.Durastanti	Dott. Ing.	F.Pambianco
Dott. Ing.	V.Truffini	Dott. Ing.	M.Briganti Botta
Dott. Arch.	A.Brucchin	Dott. Ing.	L.Gagliardini
Dott. Ing.	L.Nani	Dott. Geol.	G.Cerquiglini

MANDANTI: GPI INGEGNERIA — COOPROGETTI — GEOTECHNICAL DESIGN GROUP — ICARIA — OMNISERVICE

Dott. Ing.	G.Guiducci	Dott. Ing.	G.Lucibello
Dott. Ing.	M.Bartolomei	Dott. Ing.	M.Moscatelli
Dott. Ing.	E.Moscatelli	Dott. Geol.	M.Leonardi
Dott. Ing.	A.Iberis	Dott. Ing.	G.Parente
Dott. Arch.	E.A.E.Crimi	Dott. Ing.	L.Ragnacci
Dott. Ing.	M.Pierilli	Dott. Arch.	A.Sirialli
Dott. Ing.	A.Cherubini	Archaeol.	M.G.Liseno
Dott. Ing.	D.Fedeli		
Dott. Ing.	D.Carlaccini	Dott. Ing.	F.Aloe
Dott. Ing.	S.Sacconi	Dott. Ing.	A.Salvemini
Dott. Ing.	C.Consorti		
Dott. Ing.	V.Rotaciani	Dott. Ing.	G.Verni Supplizi
Dott. Ing.	G.Pulli	Dott. Ing.	V.Pluvino
Dott. Ing.	F.Macchioni	Geom.	C.Sugarono
Dott. Ing.	P.Agnello		

IL GEOLOGO:
Dott. Geol. Giorgio Cerquiglini
Ordine dei Geologi della Regione Umbria n° 108

IL COORDINATORE PER LA SICUREZZA IN FASE DI PROGETTAZIONE:
Dott. Ing. Filippo Pambianco
Ordine degli Ingegneri della Provincia di Perugia n° A1373

VISTO IL RESPONSABILE DEL PROCEDIMENTO
Dott. Ing. Luigi Mupo

IL RESPONSABILE DEL PROGETTO:
ORDINE DEGLI INGEGNERI — PROVINCIA DI TERNI — Ing. FABIO DURASTANTI — Settore Civile e Ambientale — Settore Infrastrutture — A 644

ATTIVITÀ A VALERE SU VARIE SOMME A DISPOSIZIONE
BONIFICA ORDIGNI BELLICI
Planimetria - Tav. 12 di 13

CODICE PROGETTO	NOME FILE	REVISIONE	SCALA:
PROGETTO LO408Z — LIV. PROG. E — N. PROG. 2101	T04EG07GENPL12C CODICE ELAB. T04EG07GENPL12	C	1:2000

REV.	DESCRIZIONE	DATA	REDATTO	VERIFICATO	APPROVATO
C	Revisione a seguito di Rapporto di Verifica	Nov 2021	M.Zucconi	F. Durastanti	N.Granieri
B	Revisione a seguito istruttoria Anas	Ott 2021	M.Zucconi	F. Durastanti	N.Granieri
A	Emissione	Giu 2021	M.Zucconi	F. Durastanti	N.Granieri