PROVINCIA : CATANIA
COMUNE : Vizzini

LEGENDA

CAMPAGNA INDAGINI PROGETTO DEFINITIVO

- $S_{n°}^{(30)}$ — Sondaggio (30) Profondita' in metri
- $S_{n°}p^{(30)}$ — Sondaggio con piezometro a tubo aperto (30) Profondita' in metri
- $S_{n°}p_{(30)}$ — Sondaggio con piezometro tipo Casagrande (30) Profondita' in metri
- $S_{n°}i^{(30)}$ — Sondaggio con inclinometro (30) Profondita' in metri
- $S_{n°}d^{(30)}$ — Sondaggio con down-hole (30) Profondita' in metri
- G01-01 — Prelievo campioni di materiale da fondo alveo e/o sponde per analisi granulometriche
- $P_{n°}$ — Pozzetti
- $BSn°$ — Stendimenti di sismica a rifrazione
- $Mn°$ — Prospezioni MASW
- SG n° — Stazioni geomeccaniche (campagna indagini 2013)
- SG n° — Stazioni geomeccaniche (campagna indagini 2016)

CAMPAGNA INDAGINI PROGETTO PRELIMINARE

- $S_{n°}$ — Sondaggio
- $S_{n°}p$ — Sondaggio con piezometro a tubo aperto
- $S_{n°}d$ — Sondaggio con down-hole
- T1 — Stendimenti di sismica a rifrazione

CAMPAGNA INDAGINI PROGETTO ESECUTIVO

- SEn_A/G — Sondaggio ambientale/geotecnico a carotaggio continuo
- SEn_A/Gp — Sondaggio ambientale/geotecnico a carotaggio continuo attrezzato con tubazione piezometrica
- SEn_A/Gi — Sondaggio ambientale/geotecnico a carotaggio continuo attrezzato con tubazione inclinometrica
- SEn_A/Gd — Sondaggio ambientale/geotecnico a carotaggio continuo attrezzato con tubazione per l'esecuzione di prove sismiche in foro
- PEn_A/G — Pozzetto esplorativo ambientale/geotecnico

Nei Sondaggi e nei pozzetti contrassegnati con (*) sono stati prelevati campioni per la caratterizzazione ai fini dell'idoneità alla stabilizzazione a calce/cemento
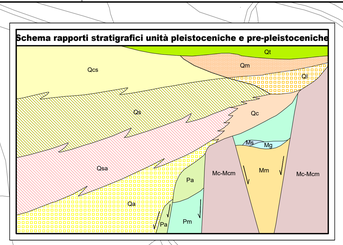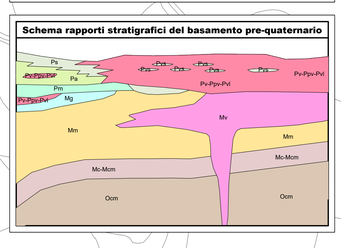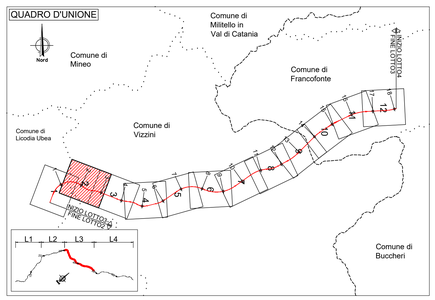
- MEn — Prospezione sismica MASW
- BSEn — Stendimenti di sismica a rifrazione
- SGL3- n° — Stazioni geomeccaniche (campagna indagini Marzo 2021)