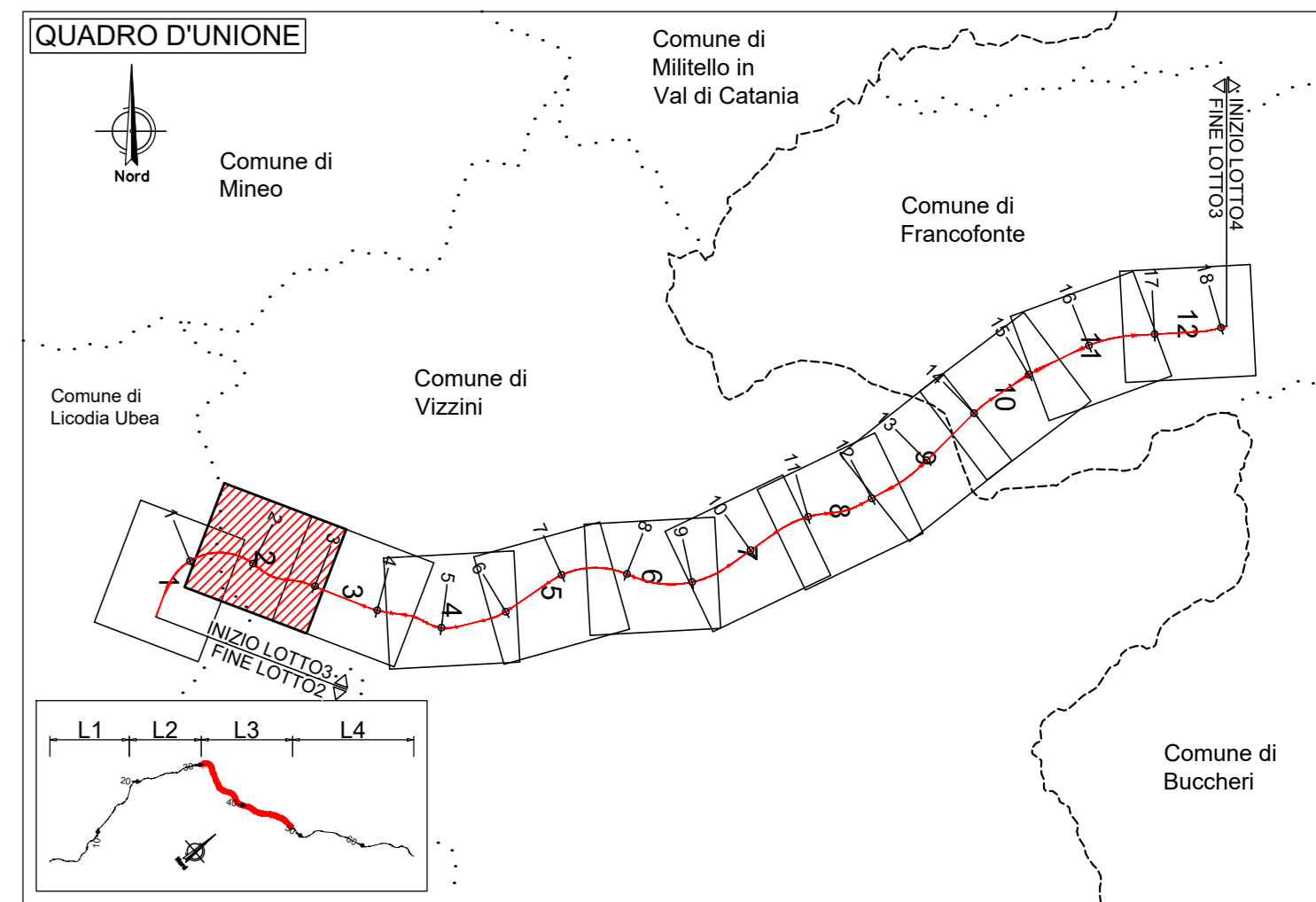



PROVINCIA : CATANIA
COMUNE : Vizzini



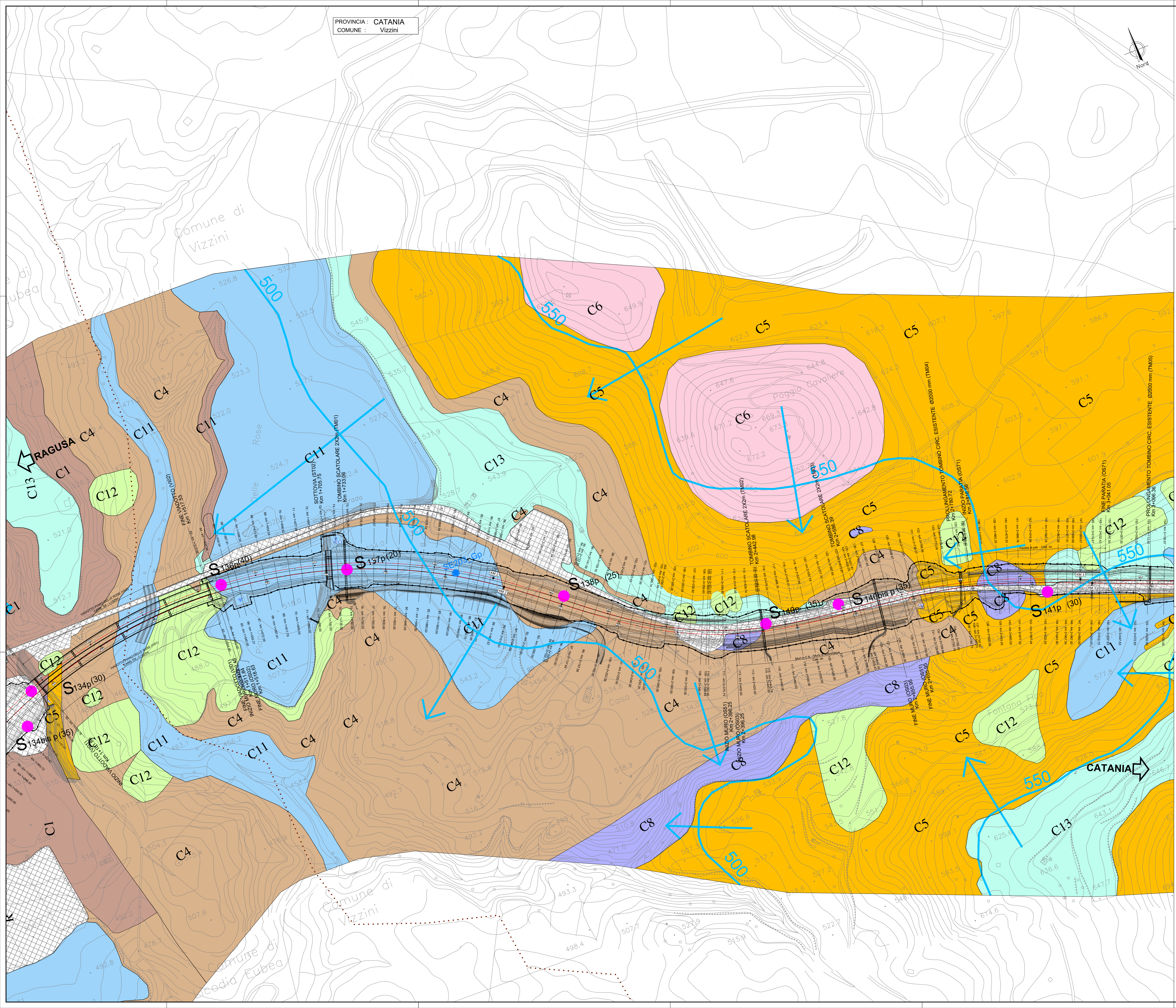
LEGENDA

- C7 - Complesso delle coperture eluvio-cofuviali (ec)
- C6 - Complesso dei depositi detritici (dl, conoidi e fans)
- C5 - Complesso dei depositi fluvio-lacustri (sl, sr)
- C4 - Complesso dei depositi in facies prevalentemente sabbioso-ghiaiosa (Dsa)
- C3 - Complesso dei depositi in facies prevalentemente argillosa (Da)
- C2 - Complesso dei depositi sabbiosi, arenacei, calcarenitici e calcareoliti (Zu-Ps)
- C1 - Complesso dei depositi vulcanici lavici (P-V)

PERMEABILITA'

A	PRIMARIA					SECONDARIA					MISTA				
	MA	M	MB	E	A	MA	M	MB	B	A	MA	M	MB	B	

- POZZI E SORGENTI**
- S_PP_n° - Sorgente rilevata nel Progetto Preliminare
 - P_PP_n° - Pozzo rilevato nel Progetto Preliminare
 - CA-n° - Pozzo Provincia Catania
 - RG-n° - Pozzo Provincia Ragusa
 - SR-n° - Sorgente Provincia Siracusa
 - SR-n° - Pozzo Provincia Siracusa
 - CENS-n° - Sorgente censita in sede di rilevamento 2013
 - CENS-n° - Pozzo censito in sede di rilevamento 2013
 - S_n° (30) - Sondaggi attrezzati con piezometro (campagna 2013)
 - SEN_A/Gp - Sondaggio ambientale/geologico a carteggio continuo attrezzato con tubazione piezometrica



Sanas
GRUPPO FS ITALIANE

Direzione Progettazione e Realizzazione Lavori

ITINERARIO RAGUSA-CATANIA
Collegamento viario compreso tra lo Svincolo della S.S. 514 "di Chiaramonte" con la S.S. 115 e lo Svincolo della S.S. 194 "Ragusana"
LOTTO 3 - Dallo svincolo n. 5 "Grammicchie" (compreso) allo svincolo n. 8 "Francofonte" (escluso)

PROGETTO ESECUTIVO COD: PA897

PROGETTAZIONE: ATI SINTAGMA - GP INGEGNERIA - COOPROGETTI-GDG - ICARIA - OMNISERVICE

PROGETTISTA RESPONSABILE DELL'INTEGRAZIONE DELLE PRESTAZIONI SPECIFICATIVE:
Dot. Ing. Mauro Graneri
Ordine degli Ingegneri della Prov. di Perugia n° AS31

IL GEOLOGO:
Dot. Geol. Giorgio Capranghi
Ordine dei Geologi della Regione Umbra n° 208

IL COORDINATORE PER LA SICUREZZA IN FASI DI PROGETTAZIONE:
Dot. Ing. Filippo Farnetani
Ordine degli Ingegneri della Provincia di Perugia n° AL373

VISTO IL RESPONSABILE DEL PROCEDIMENTO:
Dot. Ing. Luigi Mupo

GRUPPO DI PROGETTAZIONE:
#Sintagma

MANDANTI:

RELAZIONE DI PROGETTO:

GEOLOGIA
Carta idrogeologica - Tav. 2 di 12

CODICE PROGETTO		NOME FILE		REVISIONE	SCALA:
LC408Z	E2101	7303671GEO0209		B	1:2000
CODICE ELAB.		T03GE01GEOC102			
B	Revisione a seguito campagna indagini 2021	Nov 2021	G.Capranghi / F. Durantoni / M. Graneri		
A	Emissione	Ott 2021	G.Capranghi / F. Durantoni / M. Graneri		
REV.	DESCRIZIONE	DATA	REDATTO	VERIFICATO	APPROVATO