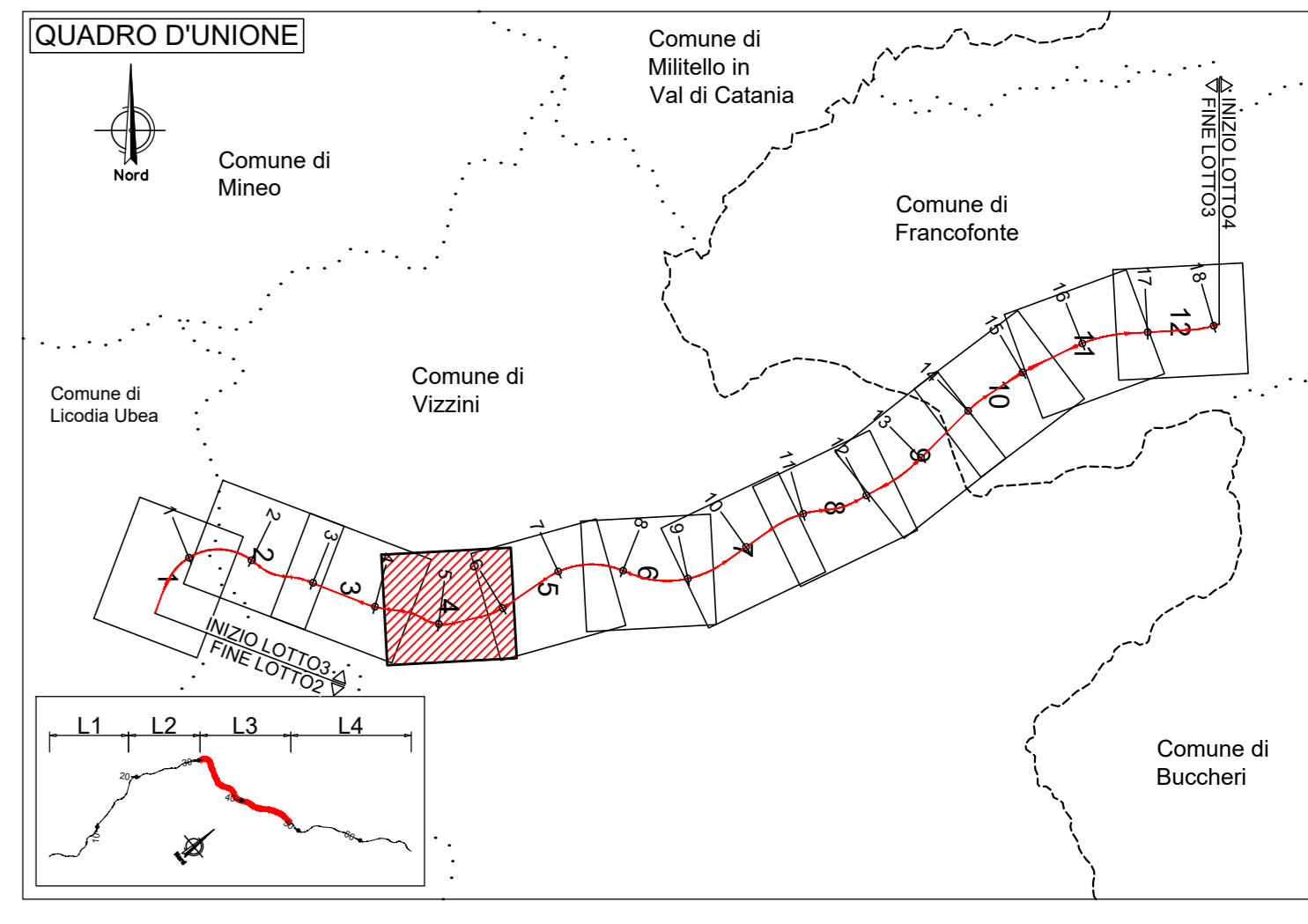
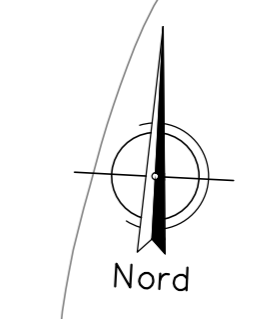


PROVINCIA : CATANIA
 COMUNE : Vizzini



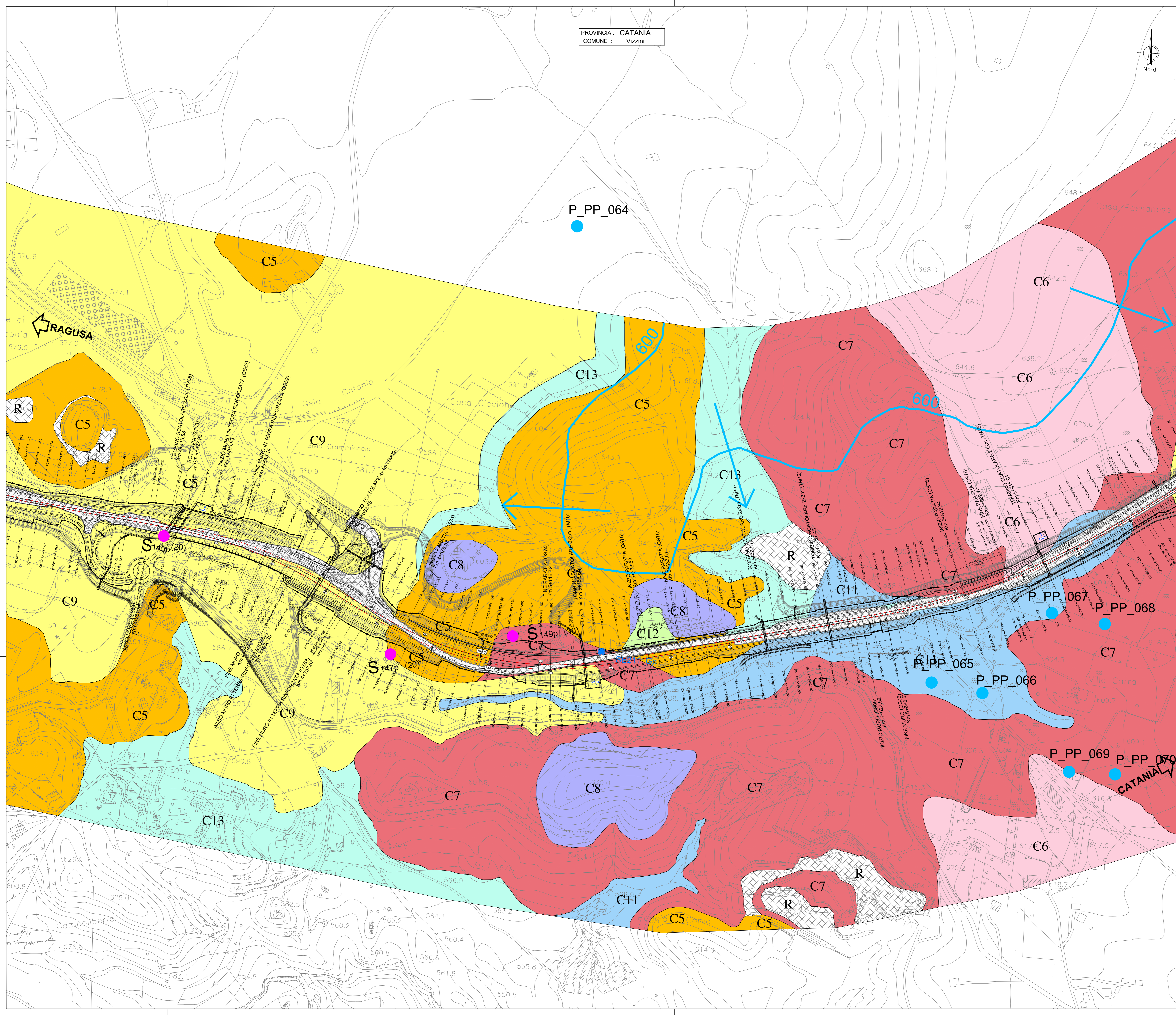
LEGENDA

- C7 Complesso delle coperture eluvo-coffuviali (ec)
- C6 Complesso dei depositi detritici (gl, conoidi e frane)
- C5 Complesso dei depositi fluvio-lacustri (s, ar)
- C4 Complesso dei depositi in facies prevalentemente sabbioso-ghiaiosa (Dsa)
- C3 Complesso dei depositi in facies prevalentemente argillosa (Da)
- C2 Complesso dei depositi sabbiosi, arenacei, calcarenitici e calcareo-argillosi (Ca-Ps)
- C1 Complesso dei depositi vulcanici lavici (P-V)

PERMEABILITA'

PRIMARIA					SECONDARIA					MISTA				
A	MA	M	MB	B	A	MA	M	MB	B	A	MA	M	MB	B

- POZZI E SORGENTI**
- S_PP-n° Sorgente rilevata nel Progetto Preliminare
 - P_PP-n° Pozzo rilevato nel Progetto Preliminare
 - P_CA-n° Pozzo Provincia Catania
 - P_RG-n° Pozzo Provincia Ragusa
 - S_SR-n° Sorgente Provincia Siracusa
 - P_SR-n° Pozzo Provincia Siracusa
 - S_CENS-n° Sorgente censita in sede di rilevamento 2013
 - P_CENS-n° Pozzo censito in sede di rilevamento 2013
 - S-n° Sondaggi attrezzati con piezometro (campagna 2013)
 - SEN_A/Gp Sondaggio ambientale/geologico a carotaggio continuo attrezzato con tubazione piezometrica



Sanas
 GRUPPO FS ITALIANE

Direzione Progettazione e Realizzazione Lavori

ITINERARIO RAGUSA-CATANIA
 Collegamento viario compreso tra lo Svincolo della S.S. 514 "di Chiaramonte" con la S.S. 115 e lo Svincolo della S.S. 194 "Ragusana"
 LOTTO 3 - Dallo svincolo n. 5 "Grammichele" (compreso) allo svincolo n. 8 "Francofonte" (escluso)

PROGETTO ESECUTIVO COD: PA897

PROGETTISTA RESPONSABILE DELL'INTEGRAZIONE DELLE PRESTAZIONI SPECIFICATIVE:
 Dott. Ing. Nando Graneri
 Ordine degli Ingegneri della Prov. di Perugia n° AS31

IL GEOLOGO:
 Dott. Geol. Giorgio Capranghi
 Ordine dei Geologi della Regione Umbria n° 208

IL COORDINATORE PER LA SICUREZZA IN FASI DI PROGETTAZIONE:
 Dott. Ing. Filippo Farnabacco
 Ordine degli Ingegneri della Provincia di Perugia n° AL373

VISTO IL RESPONSABILE DEL PROCEDIMENTO:
 Dott. Ing. Luigi Mapo

GEOLOGIA
 Carta idrogeologica - Tav. 4 di 12

CODICE PROGETTO	NOME FILE	REVISIONE	SCALA:
LQ408Z E 2101	RZ02P10E004P	B	1:2000

REV.	DESCRIZIONE	DATA	REDATTO	VERIFICATO	APPROVATO
B	Revisione a seguito campagna indagini 2021	Nov 2021	G. Capranghi	F. Durantoni	N. Graneri
A	Emissione	Ott 2021	G. Capranghi	F. Durantoni	N. Graneri