L3_DX
Sezione 27
Prog. 500.00

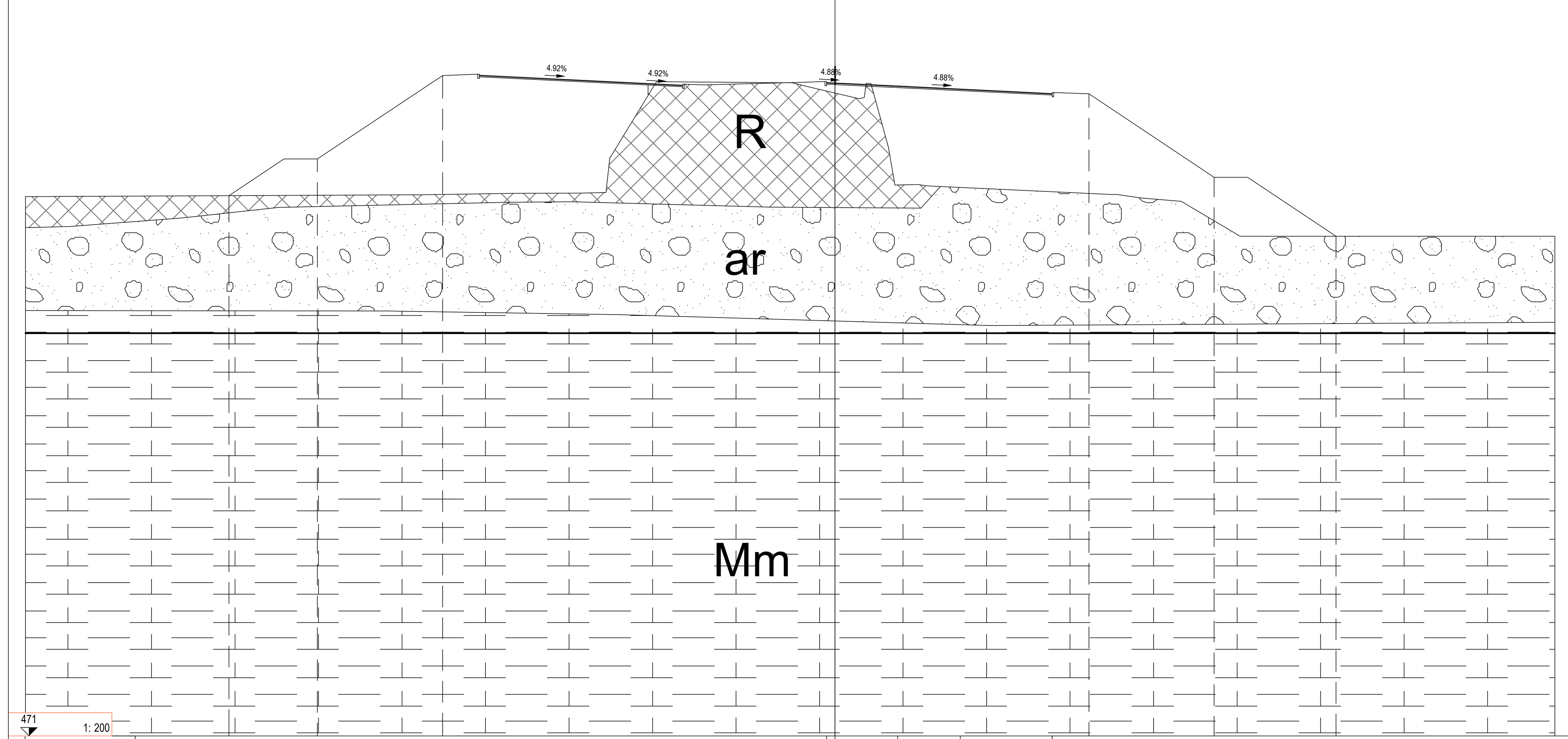

QUOTE PAVIMENTAZIONE	510.14 510.12 509.94 509.75 509.45 509.49
DISTANZE PARZIALI PAVIMENTAZIONE	0.50 3.75 3.75 5.50
QUOTE PROGETTO	503.37 505.56 505.56 510.56 510.64 510.58 510.50 510.31 510.13 509.99 510.05 510.00 510.16 510.20 510.14 510.12 509.94 509.75 509.57 509.49 509.55 509.46 504.46 504.46 500.93
DISTANZE PARZIALI PROGETTO	3.29 2.00 7.50 2.10 0.10 1.75 3.75 3.75 2.92 0.10 1.15 1.15 0.10 0.50 3.75 3.75 3.75 1.75 0.10 2.10 7.50 2.00 5.30
QUOTE TERRENO	503.41 503.41 503.41 503.50 503.51 503.52 503.55 505.67 510.19 510.19 510.14 510.12 509.92 509.17 510.09 506.25 503.99 504.03 503.43 503.23 503.02 501.32 501.00 500.93 500.93 500.93 500.93 500.94
DISTANZE PARZIALI TERRENO	16.23 1.50 0.93 5.47 0.72 3.50 1.39 0.41 2.78 0.56 5.54 2.04 0.81 3.20 0.41 1.34 0.38 1.39 11.66 1.67 2.43 2.88 0.54 1.60 2.53 5.04 6.74 3.04 1.35

L3_DX
Sezione 50
Prog. 936.78

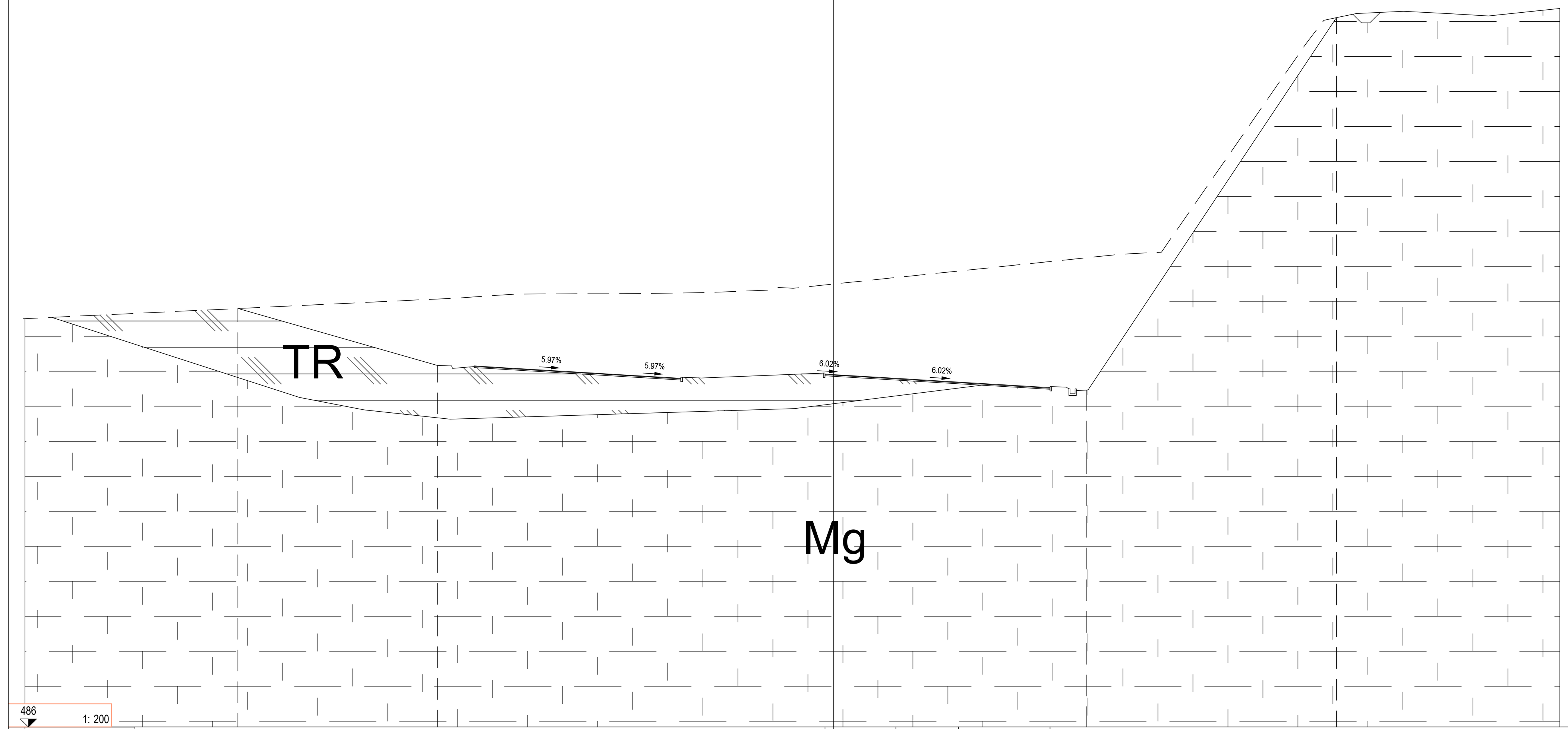

QUOTE PAVIMENTAZIONE	507.18 507.15 506.92 506.70 506.33 506.37
DISTANZE PARZIALI PAVIMENTAZIONE	0.50 3.75 3.75 5.50
QUOTE PROGETTO	511.11 507.70 507.67 507.67 507.56 507.34 507.12 506.93 506.99 506.94 507.19 507.24 507.18 507.15 506.92 506.70 506.47 506.37 506.39 506.29 506.29 506.22 528.57
DISTANZE PARZIALI PROGETTO	11.97 0.70 1.50 1.75 3.75 3.75 3.15 0.10 1.15 1.15 0.10 0.50 3.75 3.75 3.75 1.75 0.98 0.15 0.45 0.62 14.98
QUOTE TERRENO	511.75 511.98 512.00 512.06 512.10 512.22 512.38 512.33 512.40 512.51 514.37 514.50 527.09 528.42 528.82 528.96 528.81 528.67 529.12
DISTANZE PARZIALI TERRENO	26.14 3.36 6.49 4.83 0.97 3.00 0.52 0.88 0.66 1.00 17.91 2.52 8.73 1.02 1.94 2.83 2.78 2.32 4.28

LEGENDA UNITÀ GEOTECNICHE

R	Rilevato esistente: terreno a grana grossa
TR	Terreno di riporto
ec	Depositi eluvio-colluviali: terreni a grana grossa
dt	Terreno a grana grossa
a-GG	Alluvioni fluviali a grana grossa
ar	Sabbie
p	Argilla limosa
Qt	Superfici terrazzate a grana grossa
Qcs	Sabbia limosa
Qc(b)	Argille siltoso - marnose
Pv-R	Vulcaniti: materiale litoide
Pvs-GF	Vulcaniti materiale sedimentario a grana fine
Pvs-GG	Vulcaniti materiale sedimentario a grana grossa
Ppw-R	Vulcaniti: materiale litoide
V-S1	Depositi vulcanici a grana grossa (Pv-GG, Ppw-GG)
Pvl-GG	Vulcaniti a grana grossa
Pvl-R2	Roccia vulcanica
Pvl-R1	Roccia vulcanica alterata
Pm	Argille marnose
Mg	Calcare di base
Mg-Faglia	Calcare di base in faglia
Mv	Vulcanoclastiti: materiale lapideo
Mm	Argille marnose

L3_DX
Sezione 75
Prog. 1740.00

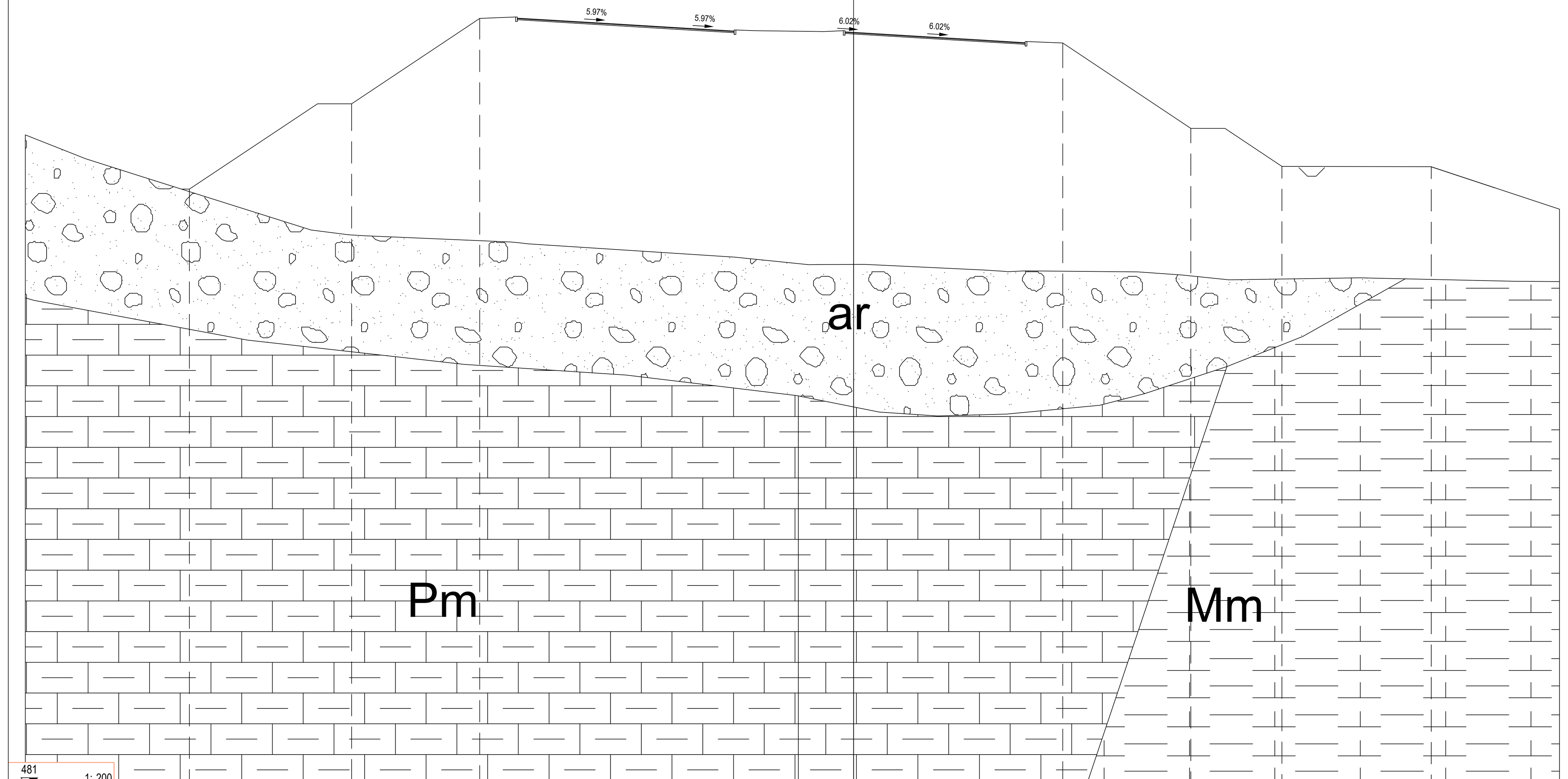

QUOTE PAVIMENTAZIONE	525.20 525.17 524.94 524.72 524.52 524.56
DISTANZE PARZIALI PAVIMENTAZIONE	0.50 3.75 3.75 2.55
QUOTE PROGETTO	515.98 515.98 520.98 520.98 525.98 526.06 526.00 525.90 525.67 525.45 525.24 525.30 525.26 525.21 525.26 525.20 525.17 524.94 524.72 524.56 524.62 524.54 519.54 519.54 517.32
DISTANZE PARZIALI PROGETTO	0.44 7.50 2.00 7.50 2.10 0.10 1.75 3.75 3.75 3.45 0.10 1.15 1.15 0.10 0.50 3.75 3.75 2.55 0.10 2.10 7.50 2.00 3.33
QUOTE TERRENO	516.60 513.59 513.31 513.25 512.88 512.78 511.99 511.56 511.56 511.58 511.24 511.15 511.18 511.13 510.95 510.67 510.79 510.58 510.56
DISTANZE PARZIALI TERRENO	9.55 2.19 0.96 8.53 1.05 12.09 4.32 0.88 2.41 6.97 1.31 0.92 6.81 2.61 2.71 7.63 9.11 2.61

L3_DX
Sezione 152
Prog. 3072.83

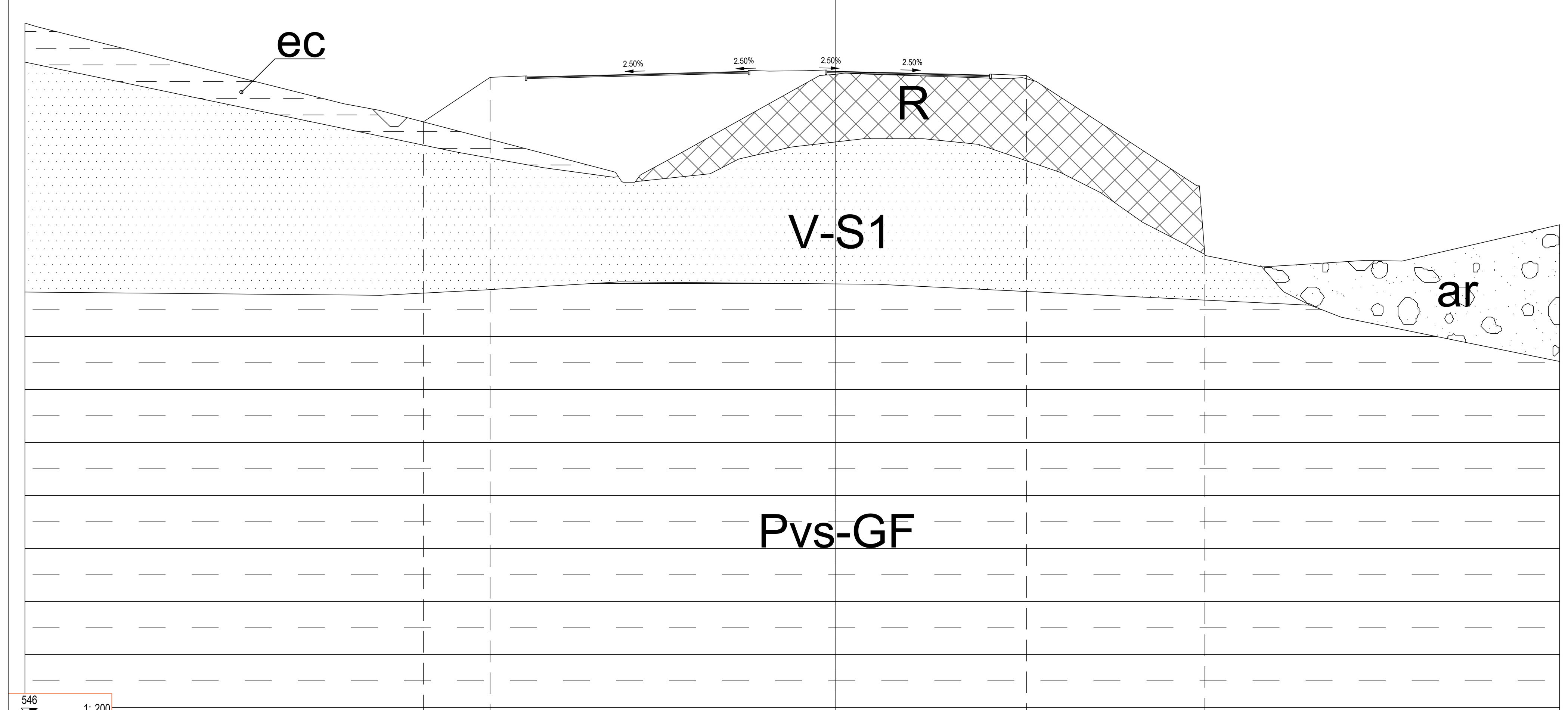

QUOTE PAVIMENTAZIONE	584.67 584.66 584.56 584.47 584.39 584.43
DISTANZE PARZIALI PAVIMENTAZIONE	0.50 3.75 3.75 1.75
QUOTE PROGETTO	581.63 584.29 584.37 584.31 584.33 584.45 584.54 584.63 584.65 584.71 584.66 584.68 584.73 584.67 584.66 584.56 584.47 584.43 584.49 584.40 584.07
DISTANZE PARZIALI PROGETTO	4.00 2.10 0.10 0.50 4.75 3.75 3.75 0.50 0.10 1.15 1.15 0.10 0.50 3.75 3.75 1.75 0.10 2.10 0.50
QUOTE TERRENO	582.71 582.33 579.71 578.61 578.06 578.00 579.58 583.94 584.40 584.47 584.55 584.36 584.34 584.20 584.27 584.04 581.26 580.65 577.80 577.19 573.62 573.27 573.03 573.03 573.32 573.29 573.36
DISTANZE PARZIALI TERRENO	18.37 2.07 9.99 4.19 0.36 0.68 2.55 7.81 0.82 0.91 0.64 5.18 0.58 4.19 0.64 0.83 4.30 0.93 4.38 0.20 0.28 1.75 1.20 2.02 4.64 1.82 0.70

anas
GRUPPO FS ITALIANE

Direzione Progettazione e Realizzazione Lavori

ITINERARIO RAGUSA-CATANIA

Collegamento viario compreso tra lo Svincolo della S.S. 514 "di Chiaramonte" con la S.S. 115 e lo Svincolo della S.S. 194 "Ragusana"

LOTTO 3 - Dallo svincolo n. 5 "Grammichele" (compreso) allo svincolo n. 8 "Francofonte" (escluso)

PROGETTO ESECUTIVO — COD. PA897

PROGETTAZIONE: ATI SINTAGMA - GP INGEGNERIA - COOPROGETTI -GDG - ICARIA - OMNISERVICE

PROGETTISTA RESPONSABILE DELL'INTEGRAZIONE DELLE PRESTAZIONI SPECIALISTICHE:
Dott. Ing. Nando Granieri
Ordine degli Ingegneri della Prov. di Perugia n° A351

IL GEOLOGO:
Dott. Geol. Giorgio Cerquiglini
Ordine dei Geologi della Regione Umbria n° 108

IL COORDINATORE PER LA SICUREZZA IN FASE DI PROGETTAZIONE:
Dott. Ing. Filippo Pambianco
Ordine degli Ingegneri della Provincia di Perugia n° A1373

VISTO IL RESPONSABILE DEL PROCEDIMENTO
Dott. Ing. Luigi Mupo

IL GRUPPO DI PROGETTAZIONE:
MANDATARIA: Sintagma — Dott. Ing. N.Granieri, Dott. Ing. F.Durastanti, Dott. Ing. V.Truffini, Dott. Arch. A.Bracchini, Dott. Ing. L.Nani, Dott. Ing. M.Abram, Dott. Ing. F.Pambianco, Dott. Ing. M.Briganti Botta, Dott. Ing. L.Gagliardini, Dott. Geol. G.Cerquiglini
MANDANTI:
GP Ingegneria — Dott. Ing. G.Guiducci, Dott. Ing. A.Signorelli, Dott. Ing. E.Moscatelli, Dott. Ing. A.Belà, Dott. Ing. G.Lucibello, Dott. Arch. G.Guastella, Dott. Geol. M.Leonardi, Dott. Ing. G.Parente
Cooprogetti — Dott. Arch. E.A.E.Crimi, Dott. Ing. M.Panfili, Dott. Arch. P.Ghirelli, Dott. Ing. D.Pelle, Dott. Ing. L.Ragnacci, Dott. Arch. A.Strati, Archeol. M.G.Liseno
Geotechnical Design Group — Dott. Ing. D.Carlaccini, Dott. Ing. S.Sacconi, Dott. Ing. C.Consorti, Dott. Ing. F.Aloe, Dott. Ing. A.Salvemini
ICARIA società di ingegneria — Dott. Ing. V.Rotisciani, Dott. Ing. G.Pulli, Dott. Ing. F.Macchioni, Dott. Ing. G.Verini Supplizi, Dott. Ing. V.Piunno, Geom. C.Sugaroni
Omniservice — Dott. Ing. P.Agnello

IL RESPONSABILE DI PROGETTO:

Stamps: INGEGNERI DELLA PROVINCIA DI PERUGIA — Sezione A — A351 — DOTTORE INGEGNERE NANDO GRANIERI — SETTORE CIVILE E AMBIENTALE, SETTORE INDUSTRIALE, SETTORE DELL'INFORMAZIONE; ORDINE degli INGEGNERI — INGEGNERE David CARLACCINI — A 1245 — Provincia di TERNI

GEOTECNICA

Sezioni geotecniche trasversali - Tav. 1 di 3

CODICE PROGETTO (PROGETTO / LIV. PROG. / N. PROG.)	NOME FILE	REVISIONE	SCALA:
LO408Z E 2101	T03GE01GETSG01A — CODICE ELAB. T03GE01GETSG01	A	1:200

REV.	DESCRIZIONE	DATA	REDATTO	VERIFICATO	APPROVATO
A	Emissione	Nov. 2021	C. Consorti	D. Carlaccini	N.Granieri