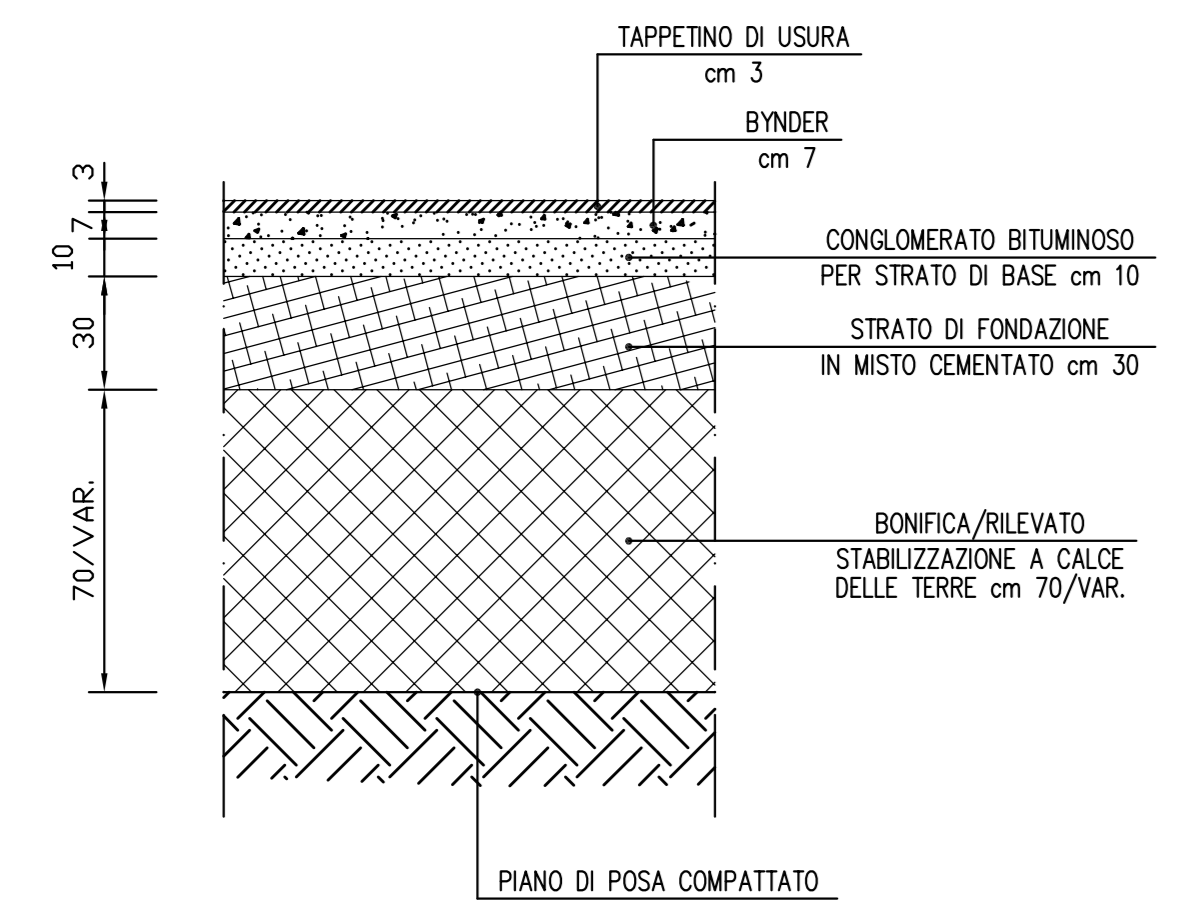


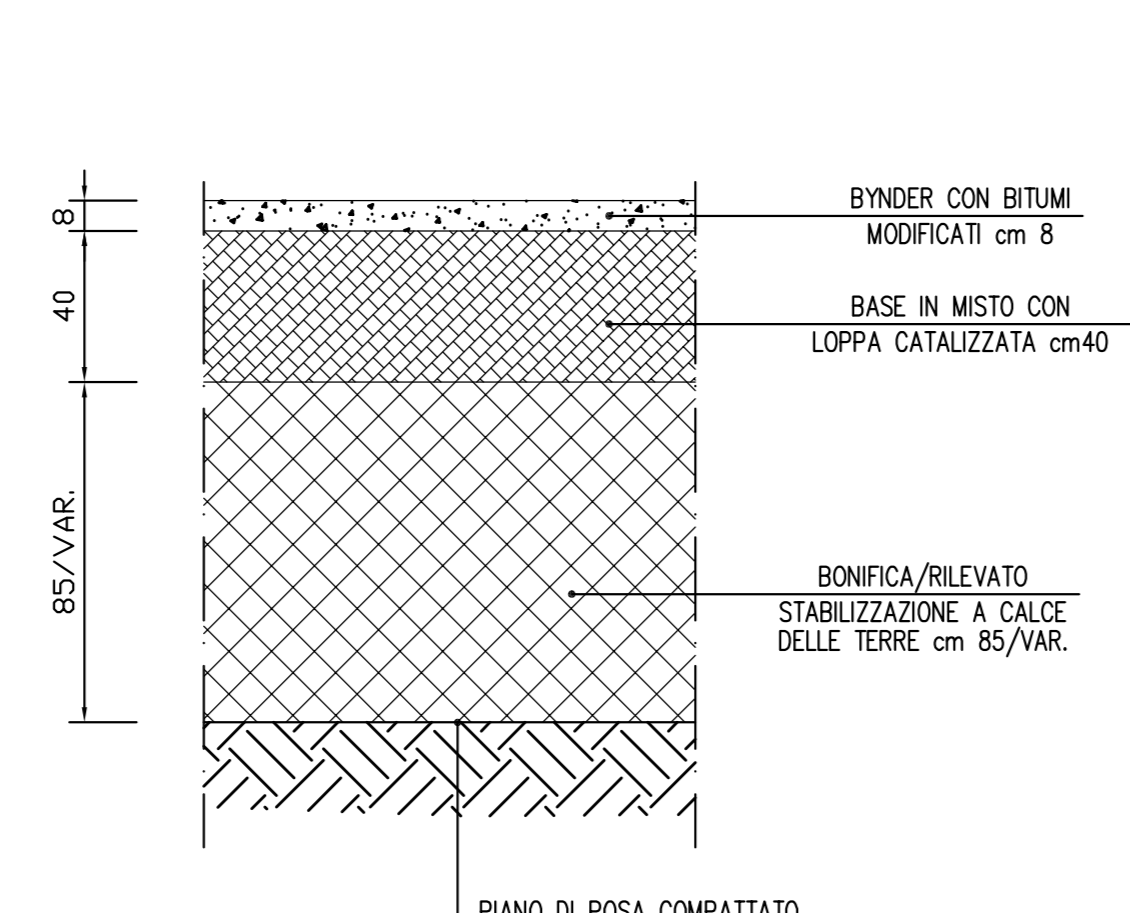
SEZIONE TIPO PAVIMENTAZIONE
VIABILITA' ORDINARIA E PIAZZALI

SCALA 1:20

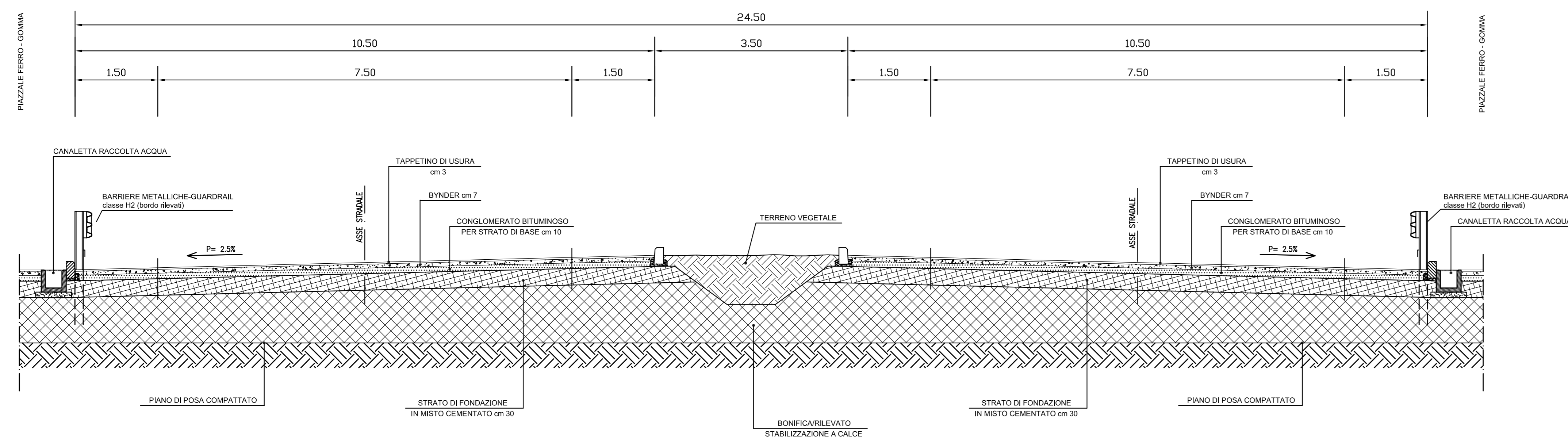


SEZIONE TIPO PAVIMENTAZIONE
PIAZZALI CONTAINERS

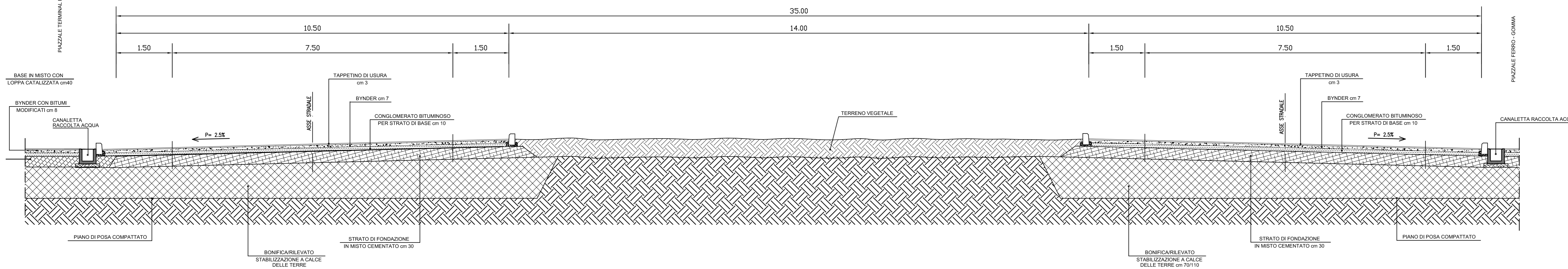
SCALA 1:20



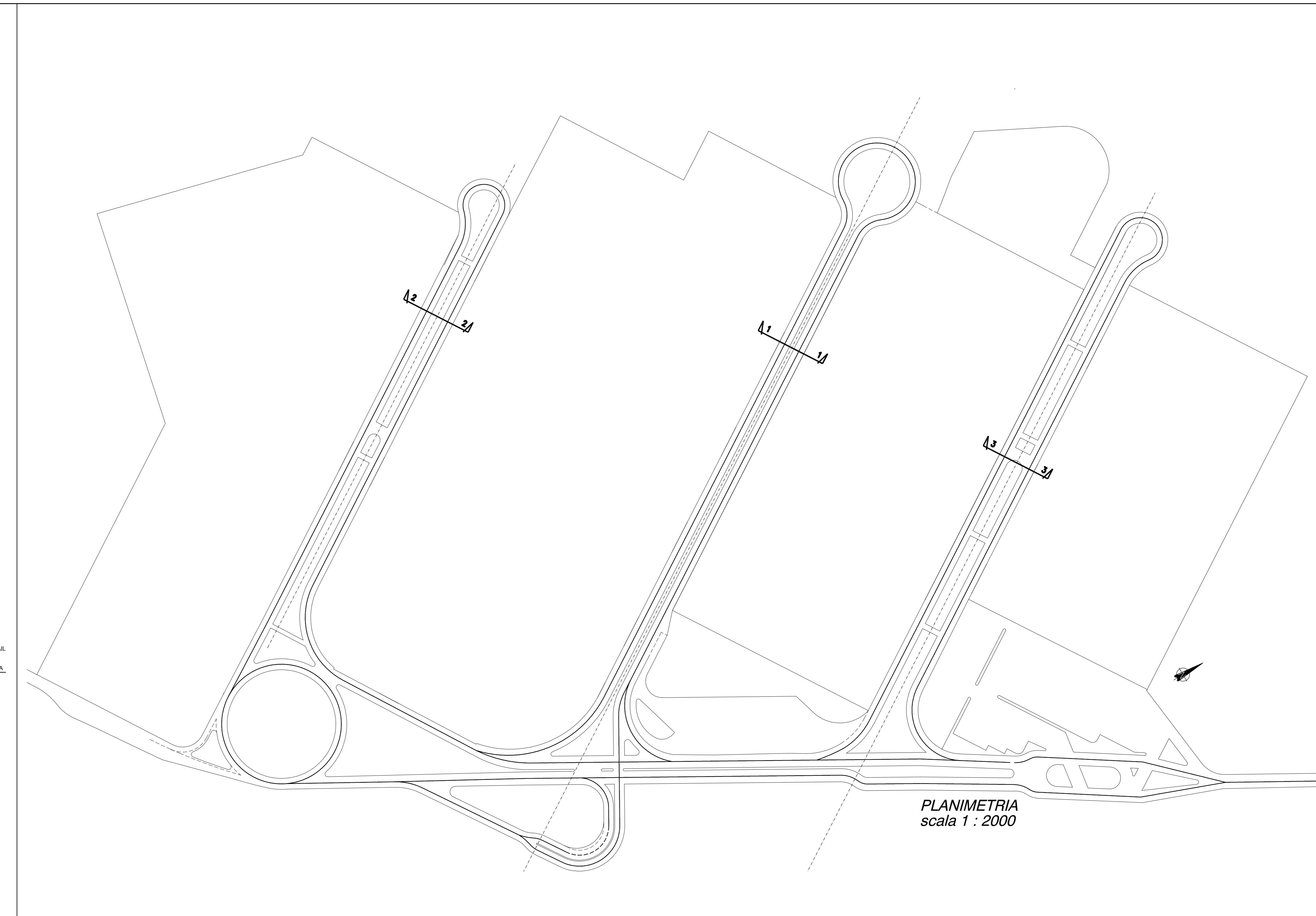
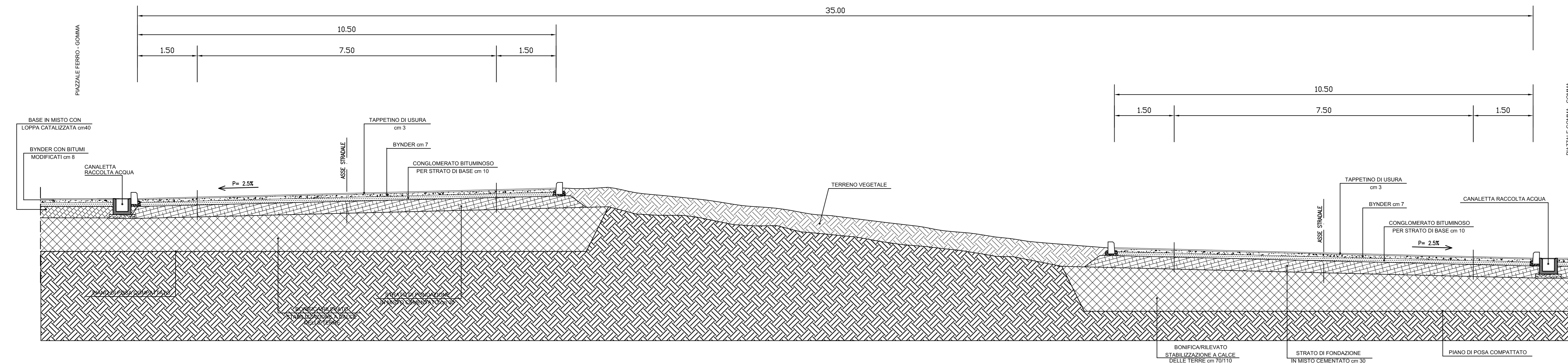
SEZIONE 1 - 1
SCALA 1:50




SEZIONE 2 - 2
SCALA 1:50




SEZIONE 3 - 3
SCALA 1:50



PLANIMETRIA
scala 1 : 2000


REGIONE MARCHE
 PROVINCIA DI ANCONA COMUNE DI JESI
Interporto Marche S.p.A.

**PROGETTO PRELIMINARE PER IL
 "SISTEMA" INTERPORTUALE DI JESI**

bonifica  Centro Studi
 sui Sistemi
 di Trasporto

VIABILITA' E PIAZZALI
 SEZIONI E PARTICOLARI TIPO
 AMBITO INTERPORTO

Elaborato	TE VIA 12	Scala: VARIE
REV.	DESCRIZIONE	DATA
1	RED. Gatti, MAGGI	0 DICEMBRE 2004
2	VER. Arch. MOGGETTI	1 MAGGIO 2005
3	APPR. Arch. CASICI	2 DICEMBRE 2005
4		3 GENNAIO 2006
		4 MAGGIO 2006