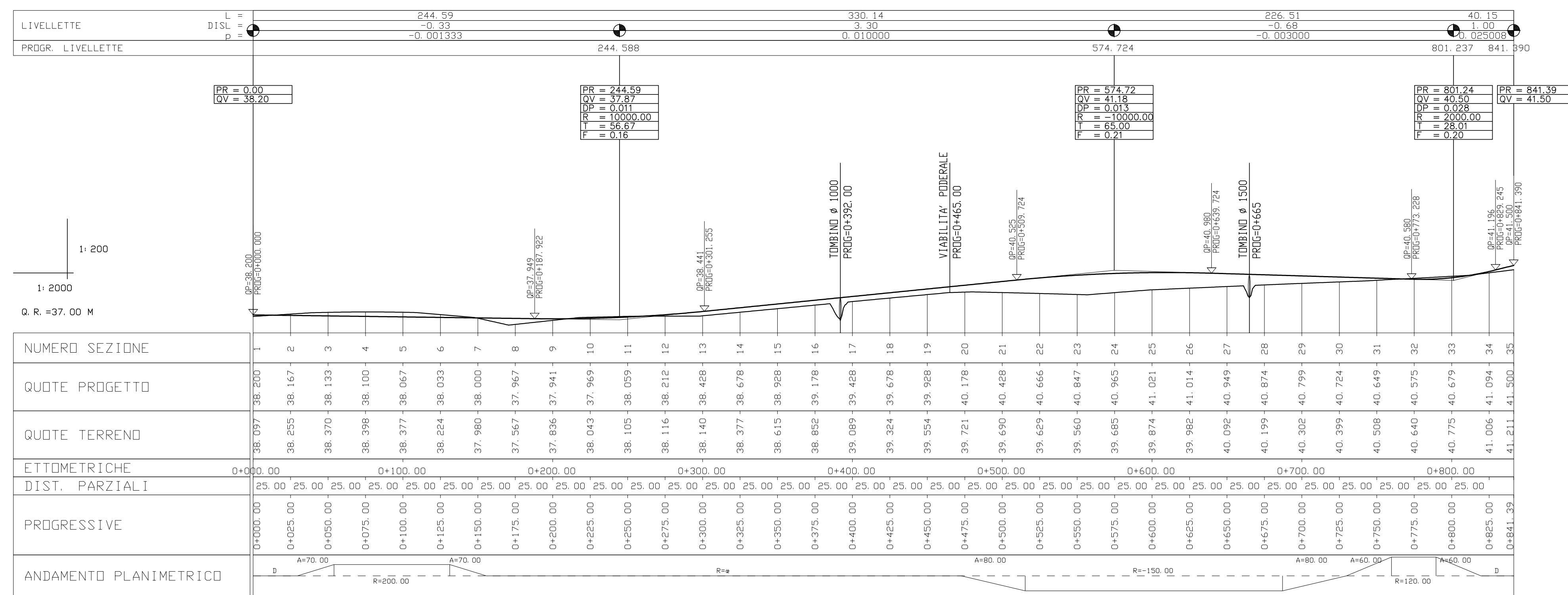
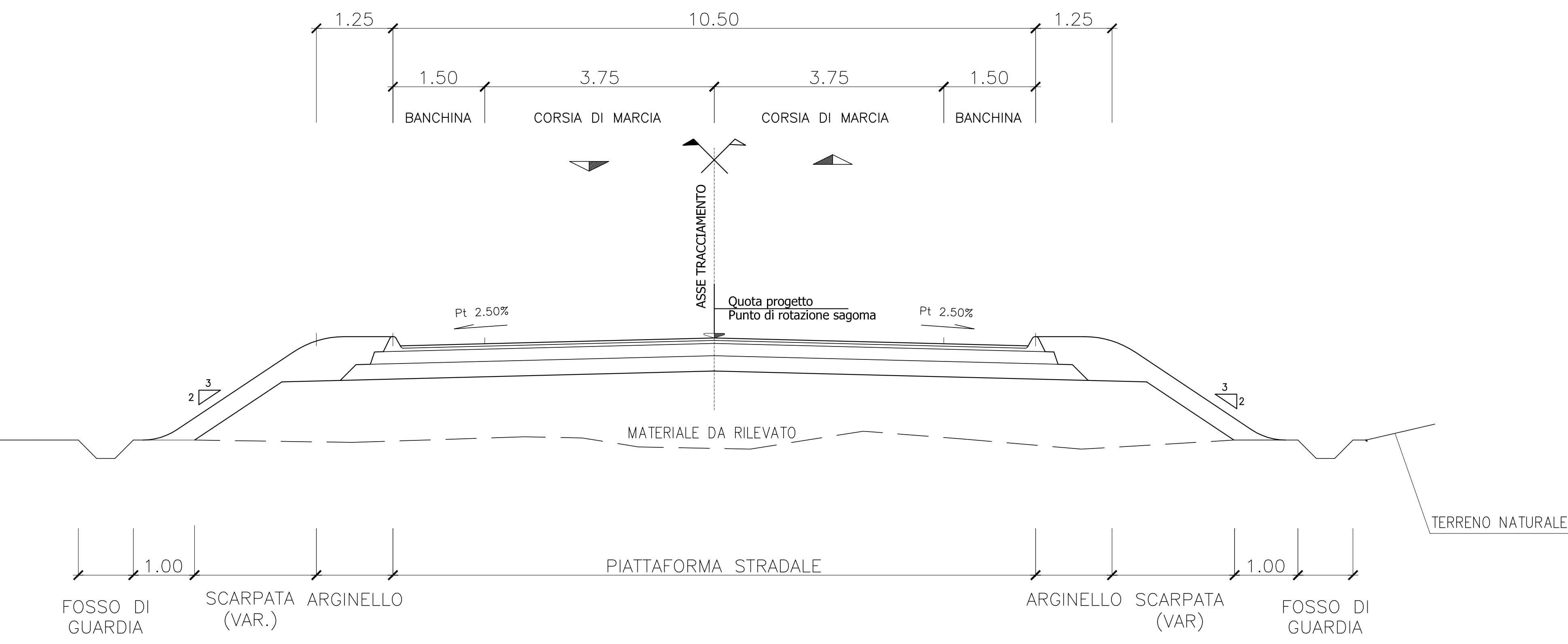


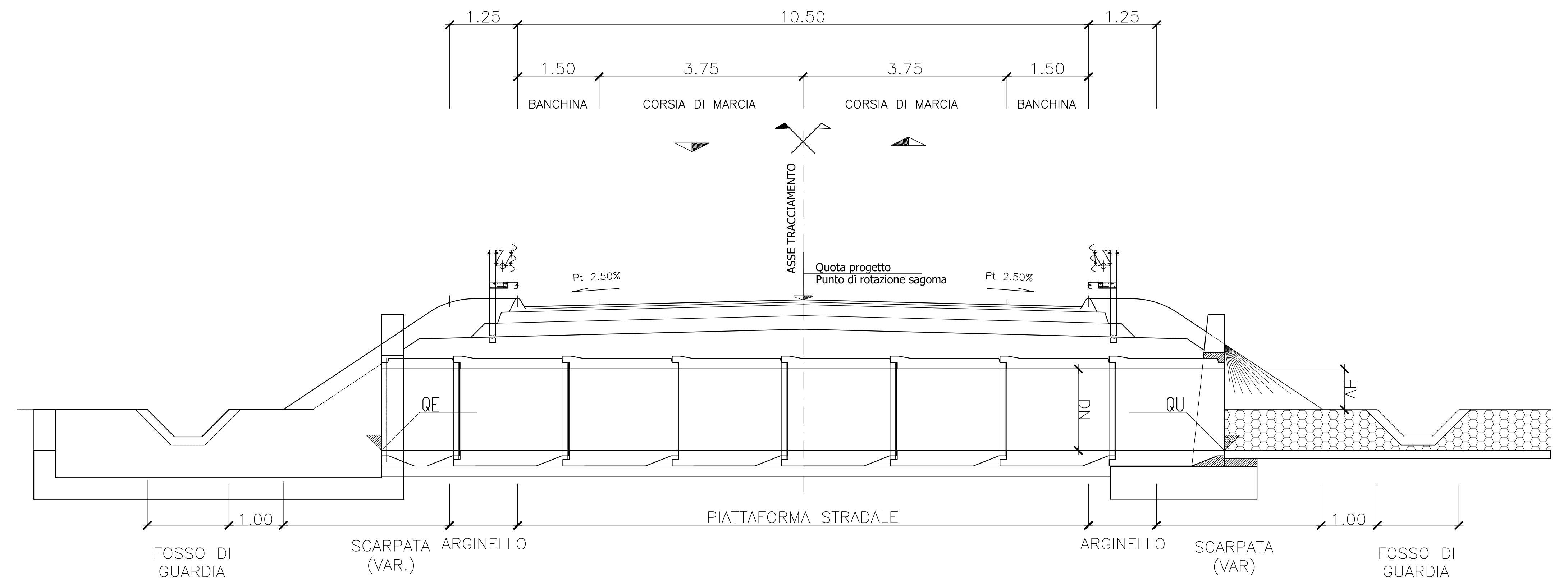
PLANIMETRIA DI PROGETTO COLLEGAMENTO DI SERVIZIO E SICUREZZA - scala 1.2.000



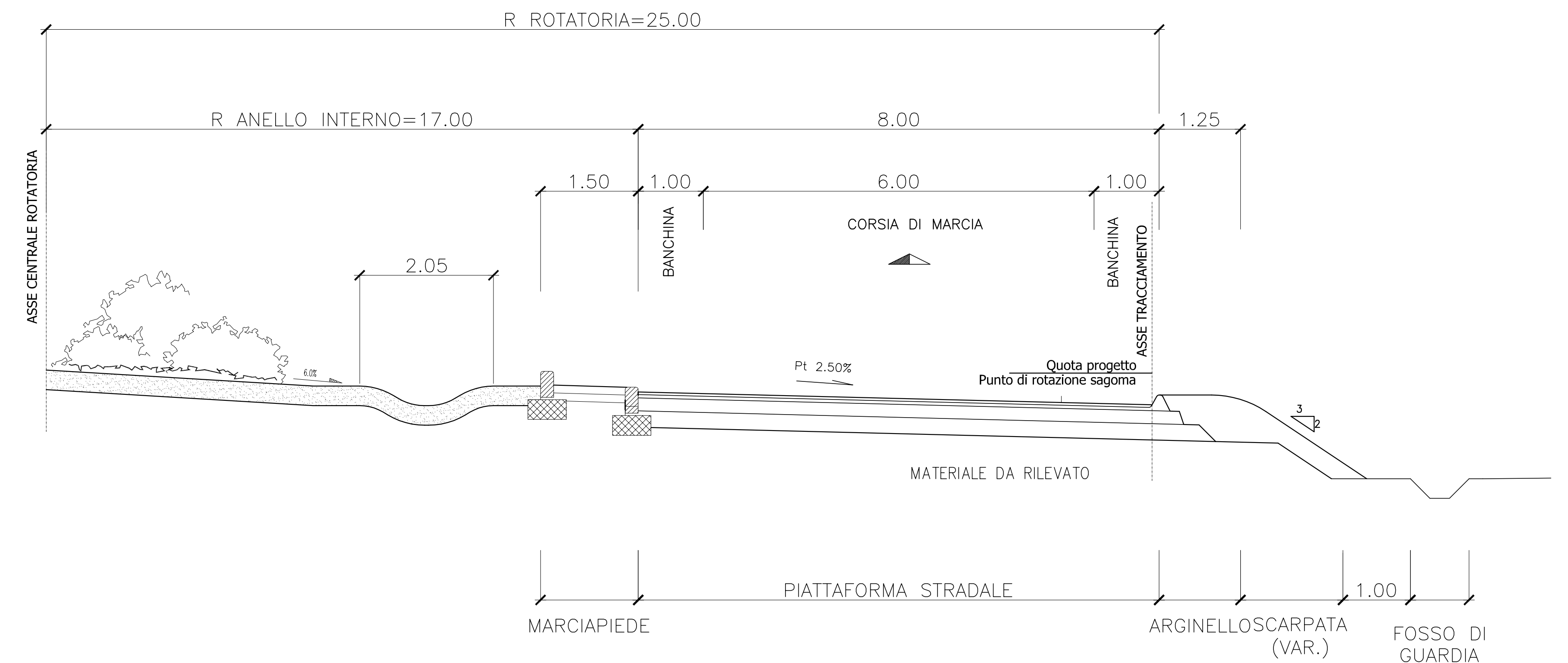
PROFILO LONGITUDINALE COLLEGAMENTO DI SERVIZIO E SICUREZZA - Scala 1:2.000/1:200



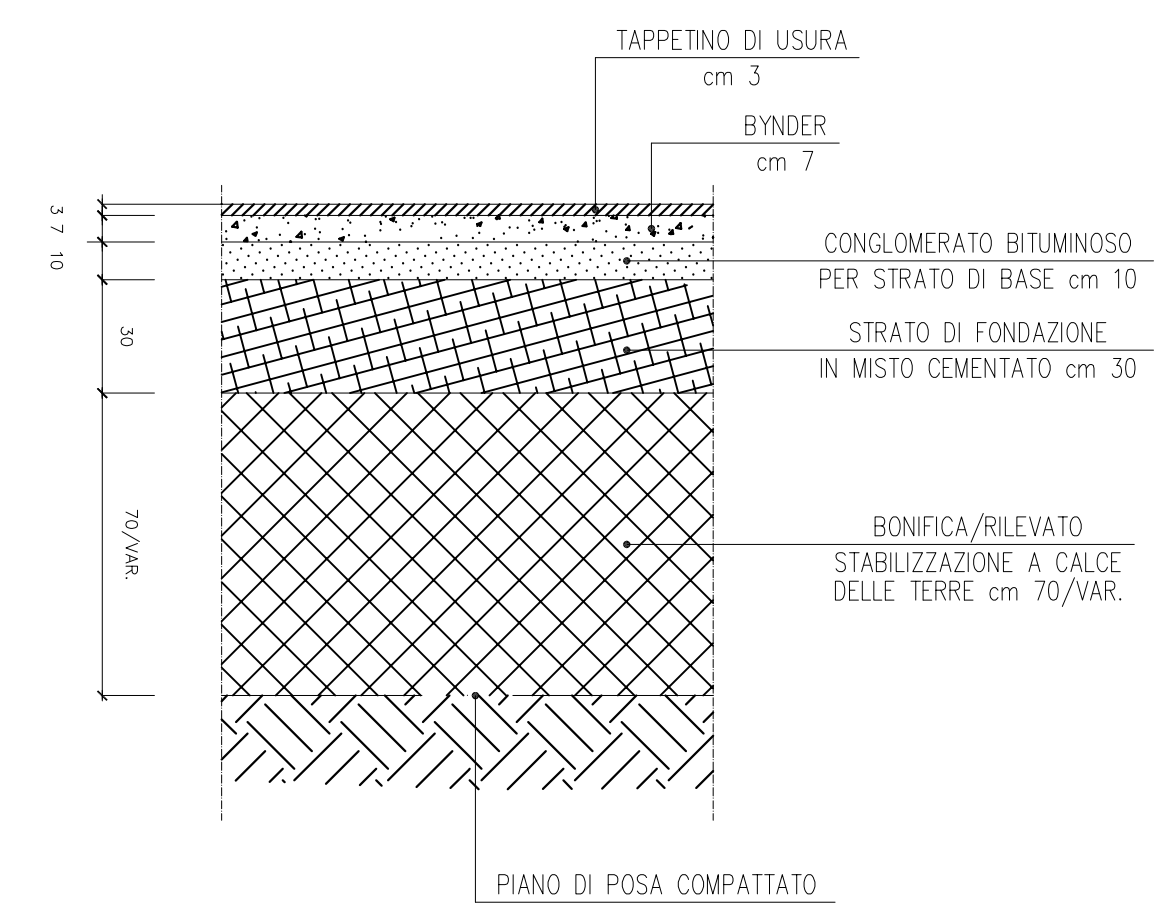
SEZIONE TIPO IN RILEVATO IN RETTIFILLO
Scala 1:50



SEZIONE TIPO IN RILEVATO IN RETTIFILLO CON TOMBINO CIRCOLARE
Scala 1:50



SEZIONE TIPO ROTATORIA DI INNESTO SULLA S.P
Scala 1:50



SEZIONE TIPO PAVIMENTAZIONE
Scala 1:20

REGIONE MARCHE
 PROVINCIA DI ANCONA COMUNE DI JESI
Interporto Marche S.p.A.

**PROGETTO PRELIMINARE PER IL
 "SISTEMA" INTERPORTUALE DI JESI**

**COLLEGAMENTO DI SEVIZIO E SICUREZZA:
 PLANIMETRIA, PROFILO E SEZIONI TIPO**

Elaborato **TECSS 15** Scala: VARIE

REV.	DESCRIZIONE	COM.	601130	REV.	DATA
1		DES.	MAZZI	0	DICEMBRE 2004
2		VER.	MAZZI	1	MAGGIO 2005
3		APPR.	CASICI	2	DICEMBRE 2005
				3	GENNAIO 2006

bonifica **CS** Centro Studi
 sui Sistemi
 di Trasporto