ANAS S.p.A.

DIREZIONE REGIONALE PER LA SICILIA

# PA 12/09

## CORRIDOIO PLURIMODALE TIRRENICO - NORD EUROPA
## ITINERARIO AGRIGENTO - CALTANISSETTA - A19
## S.S. N° 640 "DI PORTO EMPEDOCLE"
## AMMODERNAMENTO E ADEGUAMENTO ALLA CAT. B DEL D.M. 5.11.2001
## Dal km 44+000 allo svincolo con l'A19

## VARIANTE TECNICA N°4

ai sensi dell'art. 176, comma 5, secondo periodo lettera "a" e lettera "b", del D.Lgs. N. 163/2006 e Art. 11 del CSA-NG

CONTRAENTE GENERALE

Empedocle 2 s.c.p.a

DIRETTORE DEI LAVORI
**Ing. CARLO DAMIANI**

# RIPRISTINO CONTINUITA' DELLA REGIA TRAZZERA IN PROSSIMITA' DEL FIUME SALSO

Computo metrico estimativo
con prezzi di contratto

Empedocle 2 s.c.p.a

Codice Unico Progetto (CUP) : F91B09000070001

Codice Elaborato: 6756-14

| PA12_09 - V | 0 | 0 | 0 | G | E | 2 | 0 | 3 | U | P | 0 | 4 | Z | C | M | 0 | 1 | 5 | A | Scala: ----- |
|---|---|---|---|---|---|---|---|---|---|---|---|---|---|---|---|---|---|---|---|---|

| REV. | DATA | DESCRIZIONE | REDATTO | VERIFICATO | APPROVATO | AUTORIZZATO |
|---|---|---|---|---|---|---|
| F | | | | | | |
| E | | | | | | |
| D | | | | | | |
| C | | | | | | |
| B | | | | | | |
| A | Aprile 2021 | EMISSIONE | | | A.ANTONELLI | A.FINAMORE |

| Il Progettista: | Il Consulente Specialista: | Il Geologo: | Il Coordinatore per la sicurezza: | Il Direttore dei Lavori: |
|---|---|---|---|---|
| ORDINE DEGLI INGEGNERI DELLA PROV. DI PRATO – DOTT. ING. ALBERTO ANTONELLI N° 308 | | ORDINE REGIONALE DEI GEOLOGI DI SICILIA – Dott. Geol. ENRICO CURCURUTO n. 966 | ORDINE DEGLI INGEGNERI PROVINCIA DI BARI – INGEGNERE MARCO PELLEGRINI – Sez. A - 4148 – a) CIVILE AMBIENTALE b) INDUSTRIALE c) dell'INFORMAZIONE | ORDINE DEGLI INGEGNERI DELLA PROVINCIA DELL'AQUILA – INGEGNERE CARLO DAMIANI – ISCRITTO ALL'ALBO COL N. 344 |

Responsabile del procedimento: Ing. LUIGI MUPO

**“ELABORATO ECONOMICO CONFORME ALL'ISTRUTTORIA ANAS PROT. 0225776 DEL 13/04/2021 REDATTO DAL C.G. COME MERO ESECUTORE.**
**IL PRESENTE ATTO PROATTIVO NON COSTITUISCE RINUNCIA DELLE POSIZIONI DEL C.G. E NON POTRÀ ESSERE UTILIZZATO CONTRO O NEI CONFRONTI DEL C.G."**

| Num.Ord. TARIFFA | DESIGNAZIONE DEI LAVORI | unità di misura | DIMENSIONI par.ug. | lung. | larg. | H/peso | Quantità | IMPORTI unitario | TOTALE |
|---|---|---|---|---|---|---|---|---|---|
| | RIPORTO | | | | | | | | |
| | LAVORI A MISURA<br><br>1.1 MOVIMENTI DI MATERIE E DEMOLIZIONI (RILEVATI E TRINCEE) (SpCat 1)<br>ET. REGGIA TRAZZERA (Cat 320)<br>IN.01 - scotico e bonifica (SbCat 65) | | | | | | | | |
| 1 / 1<br>A.2.01/a | PREPARAZIONE PIANO DI POSA DEI RILEVATI CON MATERIALI DA CAVA<br>Reggia Trazzera<br>Per scotico dalla sez.1 alla sez. 85 - ml. 1673.09<br>ved. riep. alleg.<br>[2351,143/0,20] | | | | | 11755,715 | 11´755,72 | | |
| | SOMMANO... | mq | | | | | 11´755,72 | 1,76 | 20´690,07 |
| 2 / 2<br>A.1.11 | INDENNITA' DI DISCARICA PER MATERIALI NON INQUINANTI<br>Reggia Trazzera<br>Vedi art. A.2.01/a *2351,143 | | | | | 2351,143 | 2´351,14 | | |
| | SOMMANO... | m3 | | | | | 2´351,14 | 2,68 | 6´301,06 |
| 3 / 3<br>A.1.10 | SOVRAPREZZO PER TRASPORTO A DISCARICA E/O DA CAVA DI PRESTITO OLTRE 5 KM<br>Reggia Trazzera<br>Vedi art. A.2.01/a - per distanza discarica *5,00*2351,143 | | 5,00 | | | 2351,143 | 11´755,72 | | |
| | SOMMANO... | mc*km | | | | | 11´755,72 | 0,13 | 1´528,24 |
| | IN.02 - movimenti di terra (SbCat 66) | | | | | | | | |
| 4 / 4<br>A.2.03 | FORNITURA MATERIALI PER RILEVATI DA CAVE CON DISTANZA < 5 KM PER LA FORMAZIONE DEI RILEVATI<br>Reggia Trazzera<br>Per rilevato dalla sez.1 alla sez. 85 - ml. 1673.09<br>ved. riep.alleg<br>8596,711 | | | | | 8596,711 | 8´596,71 | | |
| | SOMMANO... | mc | | | | | 8´596,71 | 6,24 | 53´643,47 |
| 5 / 5<br>A.2.06/a | SISTEMAZIONE IN RILEVATO GRUPPI A1, A2-4, A2-5, A3<br>Reggia Trazzera<br>ved. art. A.2.03 *8596,711 | | | | | 8596,711 | 8´596,71 | | |
| | SOMMANO... | mc | | | | | 8´596,71 | 1,22 | 10´487,99 |
| | A RIPORTARE | | | | | | | | 92´650,83 |

| Num.Ord. TARIFFA | DESIGNAZIONE DEI LAVORI | unità di misura | DIMENSIONI par.ug. | lung. | larg. | H/peso | Quantità | IMPORTI unitario | TOTALE |
|---|---|---|---|---|---|---|---|---|---|
| | R I P O R T O | | | | | | | | 92´650,83 |
| 6 / 6<br>A.1.10 | SOVRAPREZZO PER TRASPORTO A DISCARICA E/O DA CAVA DI PRESTITO OLTRE 5 KM<br>Reggia Trazzera<br>vedi art. A.2.03 *40,00*8596,710 | | | 40,00 | 8596,710 | | 343´868,40 | | |
| | SOMMANO... | mc*km | | | | | 343´868,40 | 0,13 | 44´702,89 |
| 7 / 7<br>E.1.01/a | FORNITURA E STESA DI TELI DI GEOTESSILE ANTICONTAMINANTE LEGGERO - PESO PER MQ SUP. A 200 GRAMMI E RESIST.> 300 N/5CM<br>Reggia Trazzera<br>tessuto non tessuto *11414,080 | | | | | 11414,080 | 11´414,08 | | |
| | SOMMANO... | mq | | | | | 11´414,08 | 1,33 | 15´180,73 |
| | 1.3 OPERE D'ARTE MINORI (TOMBINI, OPERE CIVILI IMPIANTI TECNOLOGICI, ETC.) (SpCat 3)<br>TO.01 - movimenti di materia (SbCat 79) | | | | | | | | |
| 8 / 17<br>A.1.01 | SBANCAMENTO IN MATERIE DI QUALSIASI NATURA<br>Reggia Trazzera<br>- TOMBINO DN=1500<br>22,10*[0,50*(5,40+3,10)]*1,150 | | | 22,10 | 4,250 | 1,150 | 108,01 | | |
| | SOMMANO... | mc | | | | | 108,01 | 2,66 | 287,31 |
| 9 / 18<br>B.1.01 | SCAVO SEZIONE OBBLIGATA IN MATERIE ECC. - PROFONDITA' < 2 M<br>Reggia Trazzera<br>- TOMBINO DN=1500<br>IMBOCCO SEZ. A *3,00*4,000*4,400<br>SBOCCO SEZ. B *4,30*4,000*2,100<br>TUBO ARMCO DN 1500 *0,50*14,00*[2,50+7,30]*2,400 | | <br><br><br>0,50 | 3,00<br>4,30<br><br>14,00 | 4,000<br>4,000<br><br>9,800 | 4,400<br>2,100<br><br>2,400 | 52,80<br>36,12<br><br>164,64 | | |
| | SOMMANO... | mc | | | | | 253,56 | 4,63 | 1´173,98 |
| 10 / 19<br>B.1.04 | SOVRAPPREZZO AGLI SCAVI DI FONDAZIONE PER PROFONDITA' SUPERIORI<br>Reggia Trazzera<br>- TOMBINO DN=1500<br>IMBOCCO SEZ. A *3,00*4,000*[2,40+0,40]<br>SBOCCO SEZ. B *4,30*4,000*0,100<br>TUBO ARMCO DN 1500 *0,50*14,00*[2,50+3,30]*0,400 | | <br><br><br><br><br>0,50 | <br><br><br>3,00<br>4,30<br><br>14,00 | <br><br><br>4,000<br>4,000<br><br>5,800 | <br><br><br>2,800<br>0,100<br><br>0,400 | <br><br><br>33,60<br>1,72<br><br>16,24 | | |
| | SOMMANO... | mc | | | | | 51,56 | 1,34 | 69,09 |
| 11 / 20<br>NP.ID.009/ | Compenso addizionale agli scavi a sezione obbligata per l ... olmo. | | | | | | | | |
| | A R I P O R T A R E | | | | | | | | 154´064,83 |

| Num.Ord. TARIFFA | DESIGNAZIONE DEI LAVORI | unità di misura | DIMENSIONI par.ug. | lung. | larg. | H/peso | Quantità | IMPORTI unitario | TOTALE |
|---|---|---|---|---|---|---|---|---|---|
| | R I P O R T O | | | | | | | | 154´064,83 |
| 1LT | Compreso i maggiori oneri per sollevamenti, trasport<br>Reggia Trazzera<br>- TOMBINO DN=1500<br>- Quantità di cui all'art.A.1.01<br>Vedi voce n° 17 [mc 108.01] | | | | | | 108,01 | | |
| | SOMMANO... | mc | | | | | 108,01 | 1,82 | 196,58 |
| 12 / 21<br>D.01 | FONDAZIONE STRADALE IN MISTO GRANULARE STABILIZZATO<br>Reggia Trazzera<br>TUBO ARMCO DN 1500 *0,50*[15,00-0,30*2]*[2,50+7,30]*2,400 | | 0,50 | 14,40 | 9,800 | 2,400 | 169,34 | | |
| | A DETRARRE<br>TUBO ARMCO DN 1500 - mq 1.77<br>*14,40*[0,75^2*3,1416] | | | 14,40 | 1,767 | | -25,44 | | |
| | Sommano positivi... | mc | | | | | 169,34 | | |
| | Sommano negativi... | mc | | | | | -25,44 | | |
| | SOMMANO... | mc | | | | | 143,90 | 11,91 | 1´713,85 |
| 13 / 22<br>A.1.10 | SOVRAPREZZO PER TRASPORTO A DISCARICA E/O DA CAVA DI PRESTITO OLTRE 5 KM<br>Reggia Trazzera<br>- TOMBINO DN=1500<br>ART. A.1.01<br>Vedi voce n° 17 [mc 108.01] *10,00 | | | 10,00 | | | 1´080,10 | | |
| | ART. B.1.01<br>Vedi voce n° 18 [mc 253.56] *10,00 | | | 10,00 | | | 2´535,60 | | |
| | SOMMANO... | mc*km | | | | | 3´615,70 | 0,13 | 470,04 |
| 14 / 23<br>A.1.11 | INDENNITA' DI DISCARICA PER MATERIALI NON INQUINANTI<br>Reggia Trazzera<br>- TOMBINO DN=1500<br>ART. A.1.01<br>Vedi voce n° 17 [mc 108.01] | | | | | | 108,01 | | |
| | ART. B.1.01<br>Vedi voce n° 18 [mc 253.56] | | | | | | 253,56 | | |
| | SOMMANO... | m3 | | | | | 361,57 | 2,68 | 969,01 |
| | TO.03 - sottofondi e magroni<br>(SbCat 90) | | | | | | | | |
| 15 / 8<br>B.3.11/a | CALCESTRUZZO PER OPERE DI FONDAZIONE CLASSE 15 MPA<br>Reggia Trazzera<br>TOMBINO DN=1500<br>IMBOCCO SEZ. A *3,00*4,000*0,200 | | | 3,00 | 4,000 | 0,200 | 2,40 | | |
| | SBOCCO SEZ. B *4,30*4,000*0,200 | | | 4,30 | 4,000 | 0,200 | 3,44 | | |
| | SOMMANO... | mc | | | | | 5,84 | 55,64 | 324,94 |
| | A R I P O R T A R E | | | | | | | | 157´739,25 |

| Num.Ord. TARIFFA | DESIGNAZIONE DEI LAVORI | unità di misura | DIMENSIONI par.ug. | lung. | larg. | H/peso | Quantità | IMPORTI unitario | TOTALE |
|---|---|---|---|---|---|---|---|---|---|
| | RIPORTO | | | | | | | | 157´739,25 |
| | TO.04 - opere stutturali (SbCat 91) | | | | | | | | |
| 16 / 9 NP.CMC.04 | Calcestruzzo per opere in fondazione C25/30 Rck >30Mpa con classe di esposizione XC2 | | | | | | | | |
| | Reggia Trazzera | | | | | | | | |
| | - TOMBINO DN=1500 | | | | | | | | |
| | FONDAZIONE | | | | | | | | |
| | IMBOCCO SEZ. A *3,60*2,600*0,500 | | | 3,60 | 2,600 | 0,500 | 4,68 | | |
| | SBOCCO SEZ. B *3,60*3,900*0,500 | | | 3,60 | 3,900 | 0,500 | 7,02 | | |
| | SOMMANO... | mc | | | | | 11,70 | 80,58 | 942,79 |
| 17 / 10 B.4.01 | CASSEFORME PIANE ORIZZONTALI O VERTICALI PER CONGLOMERATI CEM. | | | | | | | | |
| | Reggia Trazzera | | | | | | | | |
| | TOMBINO DN=1500 | | | | | | | | |
| | FONDAZIONE | | | | | | | | |
| | IMBOCCO SEZ. A *2,00*[3,60+2,60]* 0,500 | | 2,00 | 6,20 | | 0,500 | 6,20 | | |
| | SBOCCO SEZ. B *2,00*[3,60+3,90]* 0,500 | | 2,00 | 7,50 | | 0,500 | 7,50 | | |
| | SOMMANO... | mq | | | | | 13,70 | 19,38 | 265,51 |
| 18 / 11 NP.CMC.09 | Calcestruzzo per opere in elevazione C25/30 Rck >30Mpa con classe di esposizione XC2 (gallerie, sottovia, muri) | | | | | | | | |
| | Reggia Trazzera | | | | | | | | |
| | - TOMBINO DN=1500 | | | | | | | | |
| | ELEVAZIONE | | | | | | | | |
| | IMBOCCO SEZ. A *2,00*3,60*0,300* 4,250 | | 2,00 | 3,60 | 0,300 | 4,250 | 9,18 | | |
| | 2,00*2,00*0,300*4,250 | | 2,00 | 2,00 | 0,300 | 4,250 | 5,10 | | |
| | A DETRARRE | | | | | | | | |
| | TUBO ARMCO DN 1500 - mq 1.77 * 1,00*1,77*0,300 | | 1,00 | 1,77 | 0,300 | | -0,53 | | |
| | FOSSO 30x30x30 *1,00*[(0,90+0,30)/ 2]*0,300*0,300 | | 1,00 | 0,60 | 0,300 | 0,300 | -0,05 | | |
| | FOSSO 50x50x50 *1,00*[(1,50+0,50)/ 2]*0,300*0,500 | | 1,00 | 1,00 | 0,300 | 0,500 | -0,15 | | |
| | 1,00*1,50*0,300*0,100 | | 1,00 | 1,50 | 0,300 | 0,100 | -0,05 | | |
| | Parziale... | mc | | | | | 13,50 | | |
| | SBOCCO SEZ. B *1,00*3,60*0,300* 2,400 | | 1,00 | 3,60 | 0,300 | 2,400 | 2,59 | | |
| | 1,00*3,60*0,300*1,000 | | 1,00 | 3,60 | 0,300 | 1,000 | 1,08 | | |
| | 2,00*3,30*0,300*1,000 | | 2,00 | 3,30 | 0,300 | 1,000 | 1,98 | | |
| | 2,00*2,50*0,300*[(1,40+0,00)/2] | | 2,00 | 2,50 | 0,300 | 0,700 | 1,05 | | |
| | A DETRARRE | | | | | | | | |
| | TUBO ARMCO DN 1500 - mq 1.77 * 1,00*1,77*0,300 | | 1,00 | 1,77 | 0,300 | | -0,53 | | |
| | Parziale... | mc | | | | | 6,17 | | |
| | Sommano positivi... | mc | | | | | 20,98 | | |
| | Sommano negativi... | mc | | | | | -1,31 | | |
| | SOMMANO... | mc | | | | | 19,67 | 80,73 | 1´587,96 |
| 19 / 12 | CASSEFORME PIANE ORIZZONTALI O | | | | | | | | |
| | A RIPORTARE | | | | | | | | 160´535,51 |

| Num.Ord. TARIFFA | DESIGNAZIONE DEI LAVORI | unità di misura | DIMENSIONI par.ug. | lung. | larg. | H/peso | Quantità | IMPORTI unitario | TOTALE |
|---|---|---|---|---|---|---|---|---|---|
| | RIPORTO | | | | | | | | 160´535,51 |
| B.4.01 | VERTICALI PER CONGLOMERATI CEM. | | | | | | | | |
| | Reggia Trazzera | | | | | | | | |
| | TOMBINO DN=1500 | | | | | | | | |
| | ELEVAZIONE | | | | | | | | |
| | IMBOCCO SEZ. A *2,00*[3,60+2,60]* | | | | | | | | |
| | 4,250 | | 2,00 | 6,20 | | 4,250 | 52,70 | | |
| | 2,00*[3,00+2,00]*4,250 | | 2,00 | 5,00 | | 4,250 | 42,50 | | |
| | A DETRARRE | | | | | | | | |
| | TUBO ARMCO DN 1500 - mq 1.77 * | | | | | | | | |
| | 1,00*[0,75^2*3,14] | | 1,00 | | 1,766 | | -1,77 | | |
| | FOSSO 30x30x30 *1,00*[(0,90+0,30)/ | | | | | | | | |
| | 2]*0,300 | | 1,00 | 0,60 | | 0,300 | -0,18 | | |
| | FOSSO 50x50x50 *1,00*[(1,50+0,50)/ | | | | | | | | |
| | 2]*0,500 | | 1,00 | 1,00 | | 0,500 | -0,50 | | |
| | 1,00*1,50*0,100 | | 1,00 | 1,50 | | 0,100 | -0,15 | | |
| | Parziale... | mq | | | | | 92,60 | | |
| | SBOCCO SEZ. B *1,00*[0,30+3,60+ | | | | | | | | |
| | 0,30]*2,400 | | 1,00 | 4,20 | | 2,400 | 10,08 | | |
| | 1,00*3,00*2,400 | | 1,00 | 3,00 | | 2,400 | 7,20 | | |
| | [2,002+2]*3,30*1,000 | | 4,00 | 3,30 | | 1,000 | 13,20 | | |
| | [2+2]*2,50*0,500*1,400 | | 4,00 | 2,50 | 0,500 | 1,400 | 7,00 | | |
| | [3,60+3,00]*1,000 | | | 6,60 | | 1,000 | 6,60 | | |
| | 2,00*0,30*1,000 | | 2,00 | 0,30 | | 1,000 | 0,60 | | |
| | A DETRARRE | | | | | | | | |
| | TUBO ARMCO DN 1500 - mq 1.77 * | | | | | | | | |
| | 1,00*[0,75^2*3,1416] | | 1,00 | | 1,767 | | -1,77 | | |
| | SBOCCO *2,00*1,00*1,000 | | 2,00 | 1,00 | | 1,000 | -2,00 | | |
| | Parziale... | mq | | | | | 40,91 | | |
| | Sommano positivi... | mq | | | | | 139,88 | | |
| | Sommano negativi... | mq | | | | | -6,37 | | |
| | SOMMANO... | mq | | | | | 133,51 | 19,38 | 2´587,42 |
| 20 / 13 NP.CMC.03 | Acciaio tipo B450c (secondoD.M.LL.PP. 14/01/08), di qualsiaisi diametro per lavori in cemento armato | | | | | | | | |
| | Reggia Trazzera | | | | | | | | |
| | - TOMBINO DN=1500 | | | | | | | | |
| | - Quantità di cui all'art. NP.CMC.04 | | | | | | | | |
| | IMBOCCO SEZ. A *4,680*125,000 | | | | 4,680 | 125,000 | 585,00 | | |
| | SBOCCO SEZ. B *7,020*50,000 | | | | 7,020 | 50,000 | 351,00 | | |
| | - Quantità di cui all'art. NP.CMC.09 | | | | | | | | |
| | IMBOCCO SEZ. A *13,500*125,000 | | | | 13,500 | 125,000 | 1´687,50 | | |
| | SBOCCO SEZ. B *6,170*50,000 | | | | 6,170 | 50,000 | 308,50 | | |
| | SOMMANO... | kg | | | | | 2´932,00 | 0,83 | 2´433,56 |
| 21 / 14 E.1.14/b | FORNIT.E POSA DI TUBI IN ACCIAIO ONDULATO A PIASTRE MULTIPLE | | | | | | | | |
| | Reggia Trazzera | | | | | | | | |
| | TUBO ARMCO DN 1500 *15,00* | | | | | | | | |
| | 201,000 | | | 15,00 | | 201,000 | 3´015,00 | | |
| | SOMMANO... | kg | | | | | 3´015,00 | 1,85 | 5´577,75 |
| 22 / 15 NPR/7.3.5 | Pannello orizzontale grigliato elettrofuso con elementi i ... dipendenti dai carichi di esercizio e dall'interasse delle | | | | | | | | |
| | Reggia Trazzera | | | | | | | | |
| | A RIPORTARE | | | | | | | | 171´134,24 |

| Num.Ord. TARIFFA | DESIGNAZIONE DEI LAVORI | unità di misura | DIMENSIONI par.ug. | lung. | larg. | H/peso | Quantità | IMPORTI unitario | TOTALE |
|---|---|---|---|---|---|---|---|---|---|
| | R I P O R T O | | | | | | | | 171´134,24 |
| | TUBO ARMCO DN 1500<br>- Pannelli tipo Orsogrill peso 72 Kg/mq<br>IMBOCCO SEZ. A *3,20*2,200*72,000 | | | 3,20 | 2,200 | 72,000 | 506,88 | | |
| | SOMMANO... | kg | | | | | 506,88 | 4,51 | 2´286,03 |
| 23 / 16<br>B.7.30 | FORNITURA E POSA IN OPERA DI MANUFATTI IN FERRO PROFILATO<br>Reggia Trazzera<br>TUBO ARMCO DN 1500<br>ANGOLARI PER POSA ORSOGRILL<br>Profilato a L 70*50*6<br>IMBOCCO SEZ. A *2,00*3,20*5,400 | | 2,00 | 3,20 | | 5,400 | 34,56 | | |
| | 2,00*2,20*5,400 | | 2,00 | 2,20 | | 5,400 | 23,76 | | |
| | SOMMANO... | kg | | | | | 58,32 | 1,21 | 70,57 |
| | 1.9 OPERE IDRAULICHE (SpCat 9)<br>IN.05 - opere di completamento e finitura (SbCat 69) | | | | | | | | |
| 24 / 24<br>NP.ID.015/<br>1LT | POZZETTO 80/80 120/120 ISPEZIONE-CADITOIA PREFABBRICATO ... linea, di deviazione o di salto, costituito da elementi di<br>Reggia Trazzera<br>POZZETT0 80x80 H=80cm<br>Lato dx *5,00*0,80*0,800*0,800 | | 5,00 | 0,80 | 0,800 | 0,800 | 2,56 | | |
| | Lato sx *5,00*0,80*0,800*0,800 | | 5,00 | 0,80 | 0,800 | 0,800 | 2,56 | | |
| | SOMMANO... | m³ | | | | | 5,12 | 81,34 | 416,46 |
| 25 / 25<br>NP.ID.017/<br>1LT | SOLETTA 80/80 120/120 POZZETTO ISPEZIONE PREFABBRICATO S ... estata, di linea, di deviazione o di salto,idonea a soppor<br>Reggia Trazzera<br>POZZETT0 80x80 H=80cm<br>Lato dx *5,00*1,10*1,100 | | 5,00 | 1,10 | 1,100 | | 6,05 | | |
| | Lato sx *5,00*1,10*1,100 | | 5,00 | 1,10 | 1,100 | | 6,05 | | |
| | SOMMANO... | m² | | | | | 12,10 | 27,05 | 327,31 |
| 26 / 26<br>NP.23 | Fornitura e posa in opera di caditoia a griglia in ghisa ... tro onere., Capacità di carico non inferiore a 40T compres<br>Reggia Trazzera<br>POZZETT0 80x80 H=80cm (incid. da PE)<br>Lato dx *5,00*54,000 | | 5,00 | | | 54,000 | 270,00 | | |
| | Lato sx *5,00*54,000 | | 5,00 | | | 54,000 | 270,00 | | |
| | SOMMANO... | Kg | | | | | 540,00 | 2,77 | 1´495,80 |
| 27 / 27<br>B.3.11/a | CALCESTRUZZO PER OPERE DI FONDAZIONE CLASSE 15 MPA<br>Reggia Trazzera<br>magrone:<br>POZZETT0 80x80 H=80cm<br>Lato dx *5,00*1,30*1,300*0,100 | | 5,00 | 1,30 | 1,300 | 0,100 | 0,85 | | |
| | A R I P O R T A R E | | | | | | 0,85 | | 175´730,41 |

| Num.Ord. TARIFFA | DESIGNAZIONE DEI LAVORI | unità di misura | DIMENSIONI par.ug. | lung. | larg. | H/peso | Quantità | IMPORTI unitario | TOTALE |
|---|---|---|---|---|---|---|---|---|---|
| | R I P O R T O | | | | | | 0,85 | | 175´730,41 |
| | Lato sx *5,00*1,30*1,300*0,100 | | 5,00 | 1,30 | 1,300 | 0,100 | 0,85 | | |
| | SOMMANO... | mc | | | | | 1,70 | 55,64 | 94,59 |
| 28 / 28 RS02/ 13.3.14.5 | Tubazione DN 400 SN 8 KN/mq PEad Corrugato Fornitura, tr ... doppia parete, interna liscia ed esterna corrugata, non i<br>Reggia Trazzera attraversamento<br>TUBAZIONE IN PEAD DN400 *5,00* 12,00 | | 5,00 | 12,00 | | | 60,00 | | |
| | SOMMANO... | m | | | | | 60,00 | 36,61 | 2´196,60 |
| 29 / 29 B.3.11/e | CALCESTRUZZO PER OPERE DI FONDAZIONE CLASSE 30/35 MPA<br>Reggia Trazzera<br>TUBAZIONE IN PEAD DN400 *5,00* 12,00*0,550 | | 5,00 | 12,00 | 0,550 | | 33,00 | | |
| | SOMMANO... | mc | | | | | 33,00 | 71,14 | 2´347,62 |
| 30 / 30 B.5.10/a | FORNIT./POSA DI RETE ELETTROSALDATA<br>Reggia Trazzera<br>rete di protezione Ø8 maglia 5x5 kg/mq 15.700<br>TUBAZIONE IN PEAD DN400 *5,00* 12,00*0,800*15,700 | | 5,00 | 12,00 | 0,800 | 15,700 | 753,60 | | |
| | SOMMANO... | kg | | | | | 753,60 | 1,00 | 753,60 |
| 31 / 31 B.1.01 | SCAVO SEZIONE OBBLIGATA IN MATERIE ECC. - PROFONDITA' < 2 M<br>Reggia Trazzera<br>TUBAZIONE IN PEAD DN400 *6,00* 12,00*0,900*0,750 | | 6,00 | 12,00 | 0,900 | 0,750 | 48,60 | | |
| | POZZETT0 80x80 H=80cm | | | | | | | | |
| | Lato dx *5,00*1,30*1,300*1,100 | | 5,00 | 1,30 | 1,300 | 1,100 | 9,30 | | |
| | Lato sx *5,00*1,30*1,300*1,100 | | 5,00 | 1,30 | 1,300 | 1,100 | 9,30 | | |
| | SOMMANO... | mc | | | | | 67,20 | 4,63 | 311,14 |
| 32 / 32 A.1.01 | SBANCAMENTO IN MATERIE DI QUALSIASI NATURA<br>Reggia Trazzera<br>Cunetta trapezia in terra *1,00* [166,50+350,00+221,00+244,50+ 252,50+205,50+220,00]*[(1,50+0,50)/ 2]*0,500 | | 1,00 | 1660,00 | 1,000 | 0,500 | 830,00 | | |
| | SOMMANO... | mc | | | | | 830,00 | 2,66 | 2´207,80 |
| 33 / 33 A.1.10 | SOVRAPREZZO PER TRASPORTO A DISCARICA E/O DA CAVA DI PRESTITO OLTRE 5 KM<br>Reggia Trazzera<br>vedi art. A.1.01 *5,00*830,000 | | | 5,00 | | 830,000 | 4´150,00 | | |
| | A R I P O R T A R E | | | | | | 4´150,00 | | 183´641,76 |

| Num.Ord. TARIFFA | DESIGNAZIONE DEI LAVORI | unità di misura | DIMENSIONI par.ug. | lung. | larg. | H/peso | Quantità | IMPORTI unitario | TOTALE |
|---|---|---|---|---|---|---|---|---|---|
| | RIPORTO | | | | | | 4´150,00 | | 183´641,76 |
| | vedi art. B.1.01 *5,00*67,200 | | | 5,00 | | 67,200 | 336,00 | | |
| | SOMMANO... | mc*km | | | | | 4´486,00 | 0,13 | 583,18 |
| 34 / 34<br>A.1.11 | INDENNITA' DI DISCARICA PER MATERIALI NON INQUINANTI<br>Reggia Trazzera<br>vedi art. A.1.01 *830,000<br>vedi art. B.1.01 *67,200 | | | | | 830,000<br>67,200 | 830,00<br>67,20 | | |
| | SOMMANO... | m3 | | | | | 897,20 | 2,68 | 2´404,50 |
| | 2.1 MOVIMENTI DI MATERIE E DEMOLIZIONI MINORI (SpCat 11)<br>RI.01 - scotico e bonifica (SbCat 1) | | | | | | | | |
| 35 / 35<br>A.1.01 | SBANCAMENTO IN MATERIE DI QUALSIASI NATURA<br>Reggia Trazzera<br>ved. riep. alleg.<br>scavo bonifica *8915,997 | | | | | 8915,997 | 8´916,00 | | |
| | SOMMANO... | mc | | | | | 8´916,00 | 2,66 | 23´716,56 |
| 36 / 36<br>A.1.10 | SOVRAPREZZO PER TRASPORTO A DISCARICA E/O DA CAVA DI PRESTITO OLTRE 5 KM<br>Reggia Trazzera<br>Vedi art. A.1.01 - per distanza discarica<br>*5,00*8915,997 | | | 5,00 | | 8915,997 | 44´579,99 | | |
| | SOMMANO... | mc*km | | | | | 44´579,99 | 0,13 | 5´795,40 |
| 37 / 37<br>A.1.11 | INDENNITA' DI DISCARICA PER MATERIALI NON INQUINANTI<br>Reggia Trazzera<br>a discarica *8915,997 | | | | | 8915,997 | 8´916,00 | | |
| | SOMMANO... | m3 | | | | | 8´916,00 | 2,68 | 23´894,88 |
| 38 / 38<br>A.2.03 | FORNITURA MATERIALI PER RILEVATI DA CAVE CON DISTANZA < 5 KM PER LA FORMAZIONE DEI RILEVATI<br>Reggia Trazzera<br>Per rilevato dalla sez.1 alla sez. 85 - ml. 1673.09<br>ved. riep.alleg<br>[8675,183+3960,326] | | | | 12635,509 | | 12´635,51 | | |
| | SOMMANO... | mc | | | | | 12´635,51 | 6,24 | 78´845,58 |
| 39 / 39<br>A.2.06/a | SISTEMAZIONE IN RILEVATO GRUPPI A1, A2-4, A2-5, A3<br>Reggia Trazzera<br>ved. art. A.2.03 *12635,510 | | | | 12635,510 | | 12´635,51 | | |
| | SOMMANO... | mc | | | | | 12´635,51 | 1,22 | 15´415,32 |
| | A RIPORTARE | | | | | | | | 334´297,18 |

| Num.Ord. TARIFFA | DESIGNAZIONE DEI LAVORI | unità di misura | DIMENSIONI par.ug. | lung. | larg. | H/peso | Quantità | IMPORTI unitario | TOTALE |
|---|---|---|---|---|---|---|---|---|---|
| | R I P O R T O | | | | | | | | 334´297,18 |
| 40 / 40 A.1.10 | SOVRAPREZZO PER TRASPORTO A DISCARICA E/O DA CAVA DI PRESTITO OLTRE 5 KM<br>Reggia Trazzera<br>ved. art. A.2.03 *40,00*12635,510 | | | 40,00 | 12635,510 | | 505´420,40 | | |
| | SOMMANO... | mc*km | | | | | 505´420,40 | 0,13 | 65´704,65 |
| | Parziale LAVORI A MISURA euro | | | | | | | | 400´001,83 |
| | T O T A L E euro | | | | | | | | 400´001,83 |
| | A R I P O R T A R E | | | | | | | | |

| Num.Ord. TARIFFA | DESIGNAZIONE DEI LAVORI | IMPORTI TOTALE |
|---|---|---|
| | RIPORTO | |
| | Riepilogo Strutturale CATEGORIE | |
| M | LAVORI A MISURA euro | 400´001,83 |
| M:001 | 1.1 MOVIMENTI DI MATERIE E DEMOLIZIONI (RILEVATI E TRINCEE) euro | 152´534,45 |
| M:001.320 | ET. REGGIA TRAZZERA euro | 152´534,45 |
| M:001.320.065 | IN.01 - scotico e bonifica euro | 28´519,37 |
| M:001.320.066 | IN.02 - movimenti di terra euro | 124´015,08 |
| M:003 | 1.3 OPERE D'ARTE MINORI (TOMBINI, OPERE CIVILI IMPIANTI TECNOLOGICI, ETC.) euro | 20´956,39 |
| M:003.320 | ET. REGGIA TRAZZERA euro | 20´956,39 |
| M:003.320.079 | TO.01 - movimenti di materia euro | 4´879,86 |
| M:003.320.090 | TO.03 - sottofondi e magroni euro | 324,94 |
| M:003.320.091 | TO.04 - opere stutturali euro | 15´751,59 |
| M:009 | 1.9 OPERE IDRAULICHE euro | 13´138,60 |
| M:009.320 | ET. REGGIA TRAZZERA euro | 13´138,60 |
| M:009.320.069 | IN.05 - opere di completamento e finitura euro | 13´138,60 |
| M:011 | 2.1 MOVIMENTI DI MATERIE E DEMOLIZIONI MINORI euro | 213´372,39 |
| M:011.320 | ET. REGGIA TRAZZERA euro | 213´372,39 |
| M:011.320.001 | RI.01 - scotico e bonifica euro | 213´372,39 |
| | TOTALE euro | 400´001,83 |

Data, _____

Il Tecnico

---

| | |
|---|---|
| | A RIPORTARE |

# REGGIA TRAZZERA

# MOVIMENTO DI MATERIE

| | |
|---|---|
| WBS: | RG |
| SEZIONE | 1 |
| PROGRESSIVA | 0.00 |

| | | |
|---|---|---|
| A SCOTICO | $m^2$ | 1.11 |
| CR A1A RIL. | $m^2$ | 2.10 |
| i TNT | m | 5.54 |
| KT RIEMP.A1A BON | $m^2$ | 3.79 |
| ZU SCAVO BONIFICA | $m^2$ | 3.79 |

SEZIONE N. : 1
QT. PROGETTO : 302.339
DIST.PROG. : 0.000
DIST.PREC. : 0.000
DIST.SUCC. : 20.000

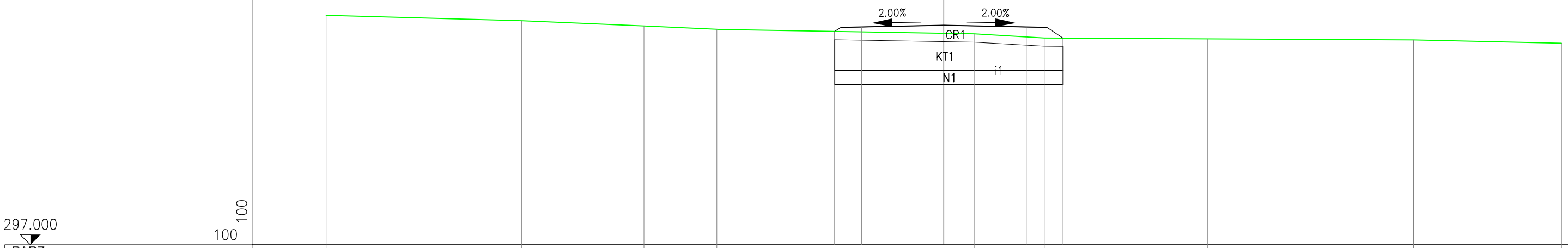


| | | | | | | | | | | |
|---|---|---|---|---|---|---|---|---|---|---|
| PARZ. TERRENO | 4.750 | 2.969 | 1.767 | 6.251 | 1.701 | 3.960 | 5.008 | 3.594 | | |
| QUOTE TERRENO | 302.583 | 302.450 | 302.323 | 302.242 | 302.131 | 302.031 | 302.008 | 301.985 | 301.904 | |
| PARZ. PROGETTO | 0.649 | 2.000 | 2.000 | 0.894 | | | | | | |
| QUOTE PROGETTO | 302.190 | 302.299 | 302.339 | 302.299 | 302.029 | | | | | |
| PARZ. CASSONETTO | | | | | | | | | | |
| QUOTE CASSONETTO | | | | | | | | | | |
| PARZ.SCAVO BONIFICA | 5.543 | | | | | | | | | |
| QUOTE SCAVO BONIFICA | 301.240 | 301.240 | | | | | | | | |

| | |
|---|---|
| WBS: | RG |
| SEZIONE | 2 |
| PROGRESSIVA | 20.00 |

| | | |
|---|---|---|
| A SCOTICO | $m^2$ | 1.23 |
| CR A1A RIL. | $m^2$ | 3.91 |
| i TNT | m | 6.21 |
| KT RIEMP.A1A BON | $m^2$ | 3.91 |
| ZU SCAVO BONIFICA | $m^2$ | 3.91 |

SEZIONE N. : 2
QT. PROGETTO : 302.203
DIST.PROG. : 20.000
DIST.PREC. : 20.000
DIST.SUCC. : 20.000

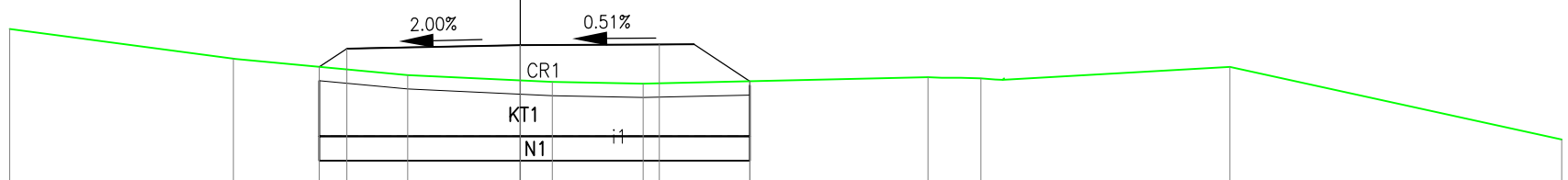


296.000
100
100

| | | | | | | | | | | | | |
|---|---|---|---|---|---|---|---|---|---|---|---|---|
| PARZ. TERRENO | 3.225 | 2.509 | 2.082 | 1.308 | 4.103 | 0.764 | 0.331 | 3.275 | 4.779 | | | |
| QUOTE TERRENO | 302.434 | 302.007 | 301.773 | 301.676 | 301.649 | 301.744 | 301.724 | 301.891 | 300.847 | | | |
| PARZ. PROGETTO | 0.397 | 2.500 | 2.000 | 1.305 | | | | | | | | |
| QUOTE PROGETTO | 301.891 | 302.153 | 302.203 | 302.214 | 301.685 | | | | | | | |
| PARZ. CASSONETTO | | | | | | | | | | | | |
| QUOTE CASSONETTO | | | | | | | | | | | | |
| PARZ.SCAVO BONIFICA | 6.202 | | | | | | | | | | | |
| QUOTE SCAVO BONIFICA | 300.889 | 300.889 | | | | | | | | | | |

| | |
|---|---|
| WBS: | RG |
| SEZIONE | 3 |
| PROGRESSIVA | 40.00 |

| | | |
|---|---|---|
| A SCOTICO | $m^2$ | 1.80 |
| CR A1A RIL. | $m^2$ | 7.59 |
| i TNT | m | 8.89 |
| KT RIEMP.A1A BON | $m^2$ | 7.72 |
| ZU SCAVO BONIFICA | $m^2$ | 7.72 |

SEZIONE N. : 3
QT. PROGETTO : 302.068
DIST.PROG. : 40.000
DIST.PREC. : 20.000
DIST.SUCC. : 20.000

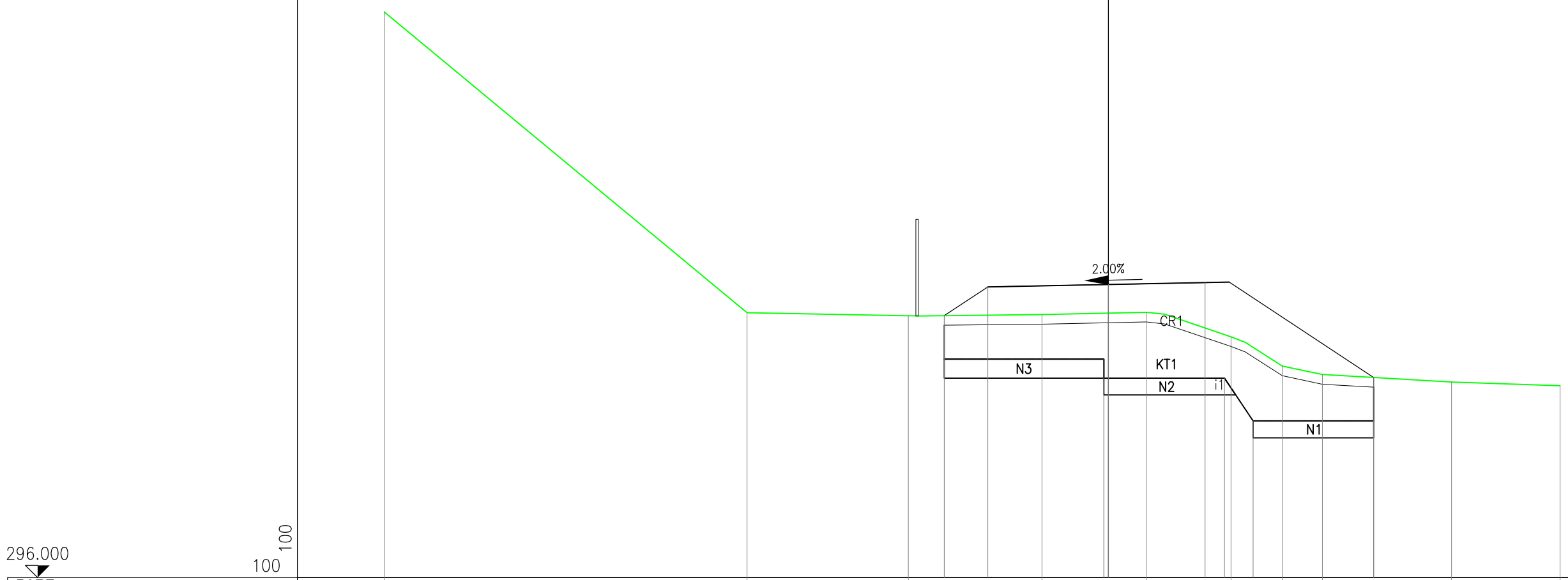


| | | | | | | | | | | | |
|---|---|---|---|---|---|---|---|---|---|---|---|
| PARZ. TERRENO | 7.515 | 3.338 | 2.770 | 2.162 | 1.756 | 1.062 | 0.831 | 2.672 | 2.249 | | |
| QUOTE TERRENO | 307.711 | 301.484 | 301.421 | 301.447 | 301.493 | 300.983 | 300.378 | 300.204 | 300.048 | 299.971 | |
| PARZ. PROGETTO | 0.899 | 2.500 | 2.000 | 3.494 | | | | | | | |
| QUOTE PROGETTO | 301.424 | 302.018 | 302.068 | 302.108 | 300.142 | | | | | | |
| PARZ. CASSONETTO | | | | | | | | | | | |
| QUOTE CASSONETTO | | | | | | | | | | | |
| PARZ.SCAVO BONIFICA | 3.303 | 2.500 | 0.592 | 2.498 | | | | | | | |
| QUOTE SCAVO BONIFICA | 300.524 | 300.130 300.524 | 300.130 | 299.242 | 299.242 | | | | | | |

| | |
|---|---|
| WBS: | RG |
| SEZIONE | 4 |
| PROGRESSIVA | 60.00 |

| | | |
|---|---|---|
| A SCOTICO | $m^2$ | 1.40 |
| CR A1A RIL. | $m^2$ | 4.37 |
| i TNT | m | 6.94 |
| KT RIEMP.A1A BON | $m^2$ | 5.84 |
| ZU SCAVO BONIFICA | $m^2$ | 5.84 |

SEZIONE N. : 4
QT. PROGETTO : 301.932
DIST.PROG. : 60.000
DIST.PREC. : 20.000
DIST.SUCC. : 20.000

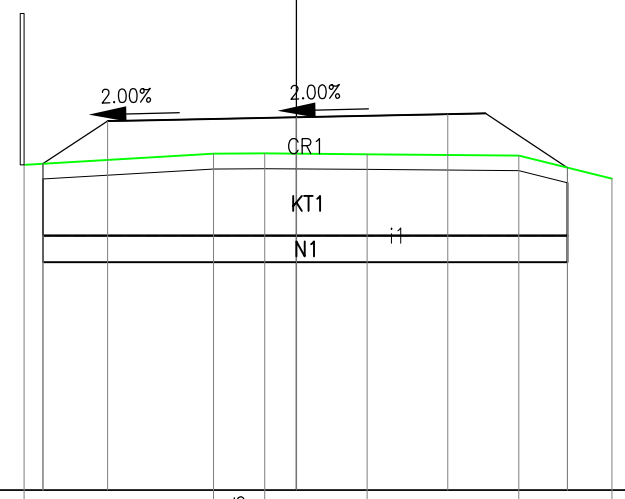


297.000
100
100

| | | | | | | |
|---|---|---|---|---|---|---|
| PARZ. TERRENO | 2.508 | 0.675 | 1.357 | 2.004 | 1.234 | |
| QUOTE TERRENO | 301.304 | 301.449 | 301.453 | 301.442 | 301.425 | 301.122 |
| PARZ. PROGETTO | 0.855 | 2.500 | 2.000 | 1.585 | | |
| QUOTE PROGETTO | 301.318 | 301.882 | 301.932 | 301.972 | 301.266 | |
| PARZ. CASSONETTO | | | | | | |
| QUOTE CASSONETTO | | | | | | |
| PARZ.SCAVO BONIFICA | 6.940 | | | | | |
| QUOTE SCAVO BONIFICA | 300.366 | | | | 300.366 | |

| | |
|---|---|
| WBS: | RG |
| SEZIONE | 5 |
| PROGRESSIVA | 80.00 |

| | | |
|---|---|---|
| A SCOTICO | $m^2$ | 1.41 |
| i TNT | m | 7.08 |
| KT RIEMP.A1A BON | $m^2$ | 4.52 |
| ZU SCAVO BONIFICA | $m^2$ | 4.52 |

SEZIONE N. : 5
QT. PROGETTO : 301.797
DIST.PROG. : 80.000
DIST.PREC. : 20.000
DIST.SUCC. : 20.000

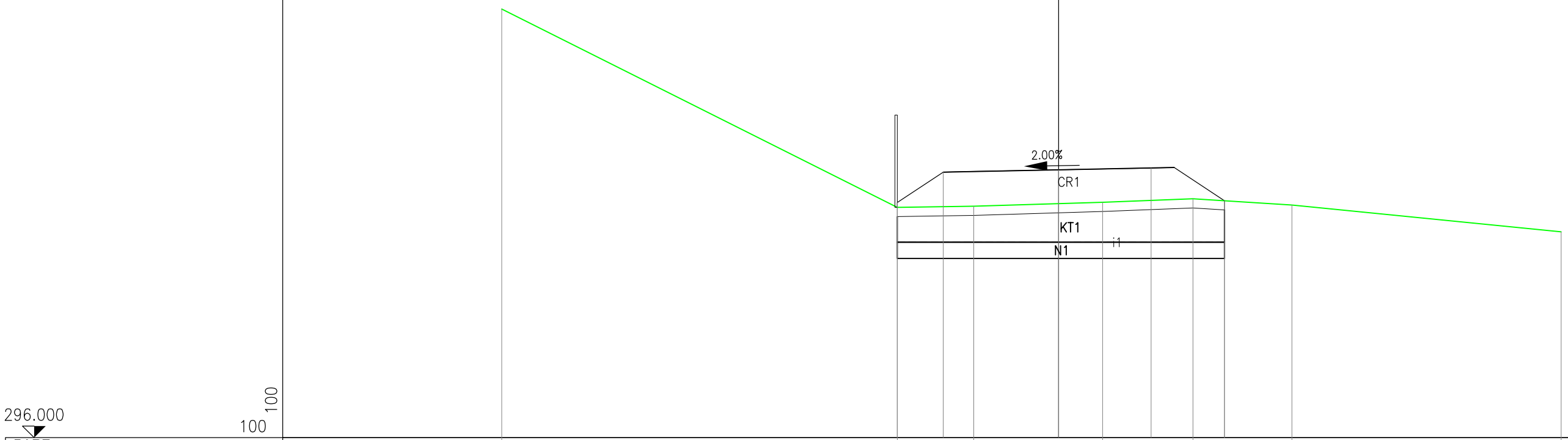


| | | | | | | | |
|---|---|---|---|---|---|---|---|
| PARZ. TERRENO | 8.564 | 1.656 | 2.787 | 1.959 | 2.141 | 5.829 | |
| QUOTE TERRENO | 305.276 | 300.983 | 301.009 | 301.093 | 301.172 | 301.036 | 300.457 |
| PARZ. PROGETTO | | 0.993 | 2.500 | 2.000 | 1.589 | | |
| QUOTE PROGETTO | | 301.092 | 301.747 | 301.797 | 301.837 | 301.129 | |
| PARZ. CASSONETTO | | | | | | | |
| QUOTE CASSONETTO | | | | | | | |
| PARZ.SCAVO BONIFICA | | | 7.082 | | | | |
| QUOTE SCAVO BONIFICA | | 300.229 | | | 300.229 | | |

| | |
|---|---|
| WBS: | RG |
| SEZIONE | 6 |
| PROGRESSIVA | 100.00 |

| | | |
|---|---|---|
| A SCOTICO | $m^2$ | 1.44 |
| CR A1A RIL. | $m^2$ | 5.55 |
| i TNT | m | 7.23 |
| KT RIEMP.A1A BON | $m^2$ | 5.56 |
| ZU SCAVO BONIFICA | $m^2$ | 5.56 |

SEZIONE N. : 6
QT. PROGETTO : 301.662
DIST.PROG. : 100.000
DIST.PREC. : 20.000
DIST.SUCC. : 20.000

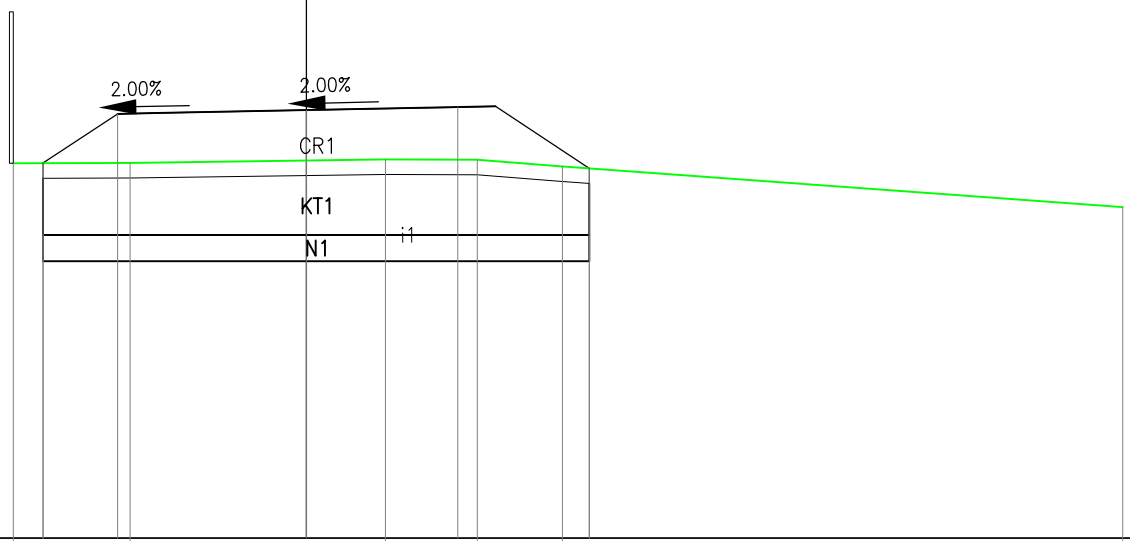


296.000
100
100

| | | | | | | | | | | |
|---|---|---|---|---|---|---|---|---|---|---|
| PARZ. TERRENO | 1.547 | 3.374 | 1.218 | 1.123 | 7.413 | | | | | |
| QUOTE TERRENO | 300.961 | 300.962 | 301.011 | 301.005 | 300.918 | 300.379 | | | | |
| PARZ. PROGETTO | 0.986 | 2.500 | 2.000 | 1.742 | | | | | | |
| QUOTE PROGETTO | 300.961 | 301.612 | 301.662 | 301.702 | 300.892 | | | | | |
| PARZ. CASSONETTO | | | | | | | | | | |
| QUOTE CASSONETTO | | | | | | | | | | |
| PARZ.SCAVO BONIFICA | | 7.228 | | | | | | | | |
| QUOTE SCAVO BONIFICA | 300.012 | 300.012 | | | | | | | | |

| | |
|---|---|
| WBS: | RG |
| SEZIONE | 7 |
| PROGRESSIVA | 120.00 |

| | | |
|---|---|---|
| A SCOTICO | $m^2$ | 1.46 |
| CR A1A RIL. | $m^2$ | 5.75 |
| i TNT | m | 7.28 |
| KT RIEMP.A1A BON | $m^2$ | 5.53 |
| ZU SCAVO BONIFICA | $m^2$ | 5.53 |

SEZIONE N. : 7
QT. PROGETTO : 301.526
DIST.PROG. : 120.000
DIST.PREC. : 20.000
DIST.SUCC. : 20.000

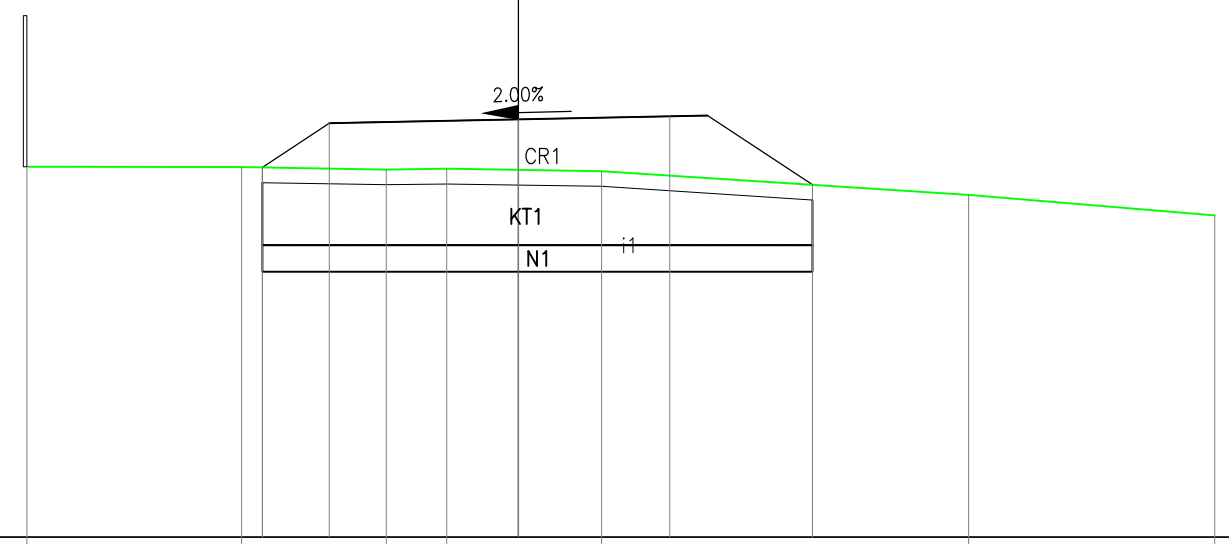


296.000
100
100

| | | | | | | | | |
|---|---|---|---|---|---|---|---|---|
| PARZ. TERRENO | 2.837 | 1.915 | 0.799 | 2.048 | 4.858 | 3.256 | | |
| QUOTE TERRENO | 300.900 | 300.894 | 300.863 | 300.872 | 300.840 | 300.528 | 300.255 | |
| PARZ. PROGETTO | 0.888 | 2.501 | 2.001 | 1.887 | | | | |
| QUOTE PROGETTO | 300.890 | 301.476 | 301.526 | 301.566 | 300.660 | | | |
| PARZ. CASSONETTO | | | | | | | | |
| QUOTE CASSONETTO | | | | | | | | |
| PARZ.SCAVO BONIFICA | 7.277 | | | | | | | |
| QUOTE SCAVO BONIFICA | 299.860 | 299.860 | | | | | | |

| | |
|---|---|
| WBS: | RG |
| SEZIONE | 8 |
| PROGRESSIVA | 140.00 |

| | | |
|---|---|---|
| A SCOTICO | $m^2$ | 1.48 |
| CR A1A RIL. | $m^2$ | 5.94 |
| i TNT | m | 7.41 |
| KT RIEMP.A1A BON | $m^2$ | 6.05 |
| ZU SCAVO BONIFICA | $m^2$ | 6.05 |

SEZIONE N. : 8
QT. PROGETTO : 301.391
DIST.PROG. : 140.000
DIST.PREC. : 20.000
DIST.SUCC. : 20.000

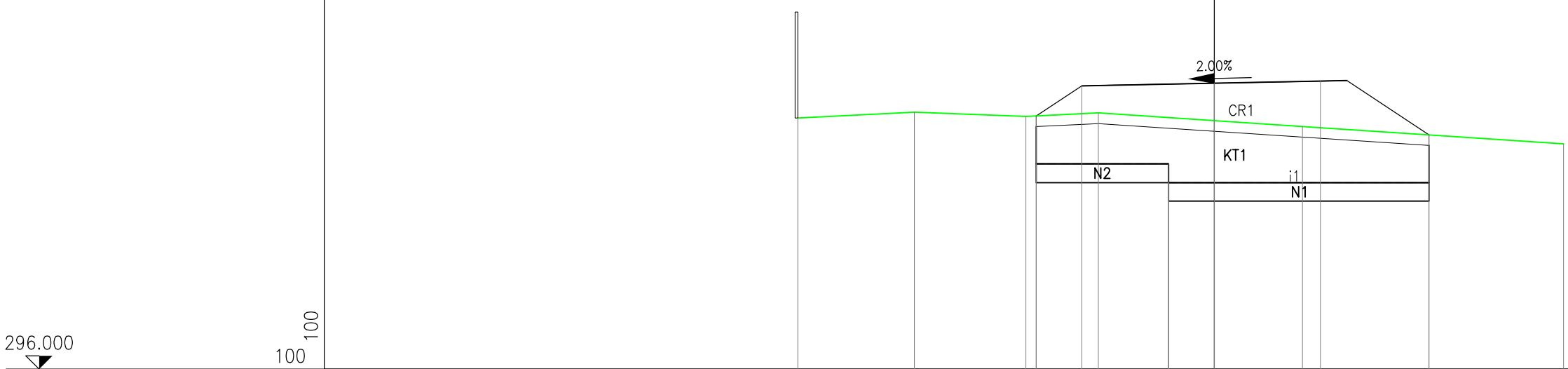


| | | | | | | | | | | | | |
|---|---|---|---|---|---|---|---|---|---|---|---|---|
| PARZ. TERRENO | 2.202 | 2.101 | 1.369 | 3.854 | 4.928 | | | | | | | |
| QUOTE TERRENO | 300.734 | 300.843 | 300.762 | 300.830 | 300.575 | 300.248 | | | | | | |
| PARZ. PROGETTO | 0.862 | 2.501 | 2.001 | 2.051 | | | | | | | | |
| QUOTE PROGETTO | 300.772 | 301.341 | 301.391 | 301.431 | 300.417 | | | | | | | |
| PARZ. CASSONETTO | | | | | | | | | | | | |
| QUOTE CASSONETTO | | | | | | | | | | | | |
| PARZ.SCAVO BONIFICA | 2.500 | 4.915 | | | | | | | | | | |
| QUOTE SCAVO BONIFICA | 299.872 | 299.517 299.872 | 299.517 | | | | | | | | | |

| | |
|---|---|
| WBS: | RG |
| SEZIONE | 9 |
| PROGRESSIVA | 160.00 |

| | | |
|---|---|---|
| A SCOTICO | $m^2$ | 1.43 |
| CR A1A RIL. | $m^2$ | 5.50 |
| i TNT | m | 7.09 |
| KT RIEMP.A1A BON | $m^2$ | 5.68 |
| ZU SCAVO BONIFICA | $m^2$ | 5.68 |

SEZIONE N. : 9
QT. PROGETTO : 301.255
DIST.PROG. : 160.000
DIST.PREC. : 20.000
DIST.SUCC. : 20.000

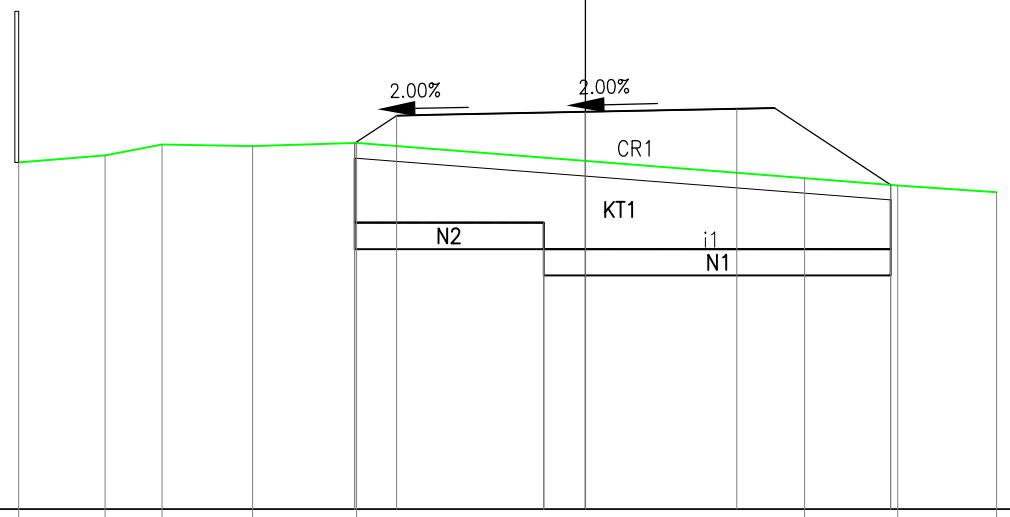


296.000
100
100

| | | | | | | | | | | | |
|---|---|---|---|---|---|---|---|---|---|---|---|
| PARZ. TERRENO | 1.147 | 0.751 | 1.201 | 1.372 | 5.930 | | | | 1.230 | 1.307 | |
| QUOTE TERRENO | 300.585 | 300.679 | 300.825 | 300.804 | 300.843 | | | | 300.379 | 300.283 | 300.192 |
| PARZ. PROGETTO | 0.551 | 2.500 | | 2.000 | | 2.038 | | | | | |
| QUOTE PROGETTO | 300.842 | 301.205 | | 301.255 | | 301.295 | | | | 300.290 | |
| PARZ. CASSONETTO | | | | | | | | | | | |
| QUOTE CASSONETTO | | | | | | | | | | | |
| PARZ.SCAVO BONIFICA | 2.500 | | | 4.589 | | | | | | | |
| QUOTE SCAVO BONIFICA | 299.790 | | 299.440 299.790 | | | | | | | 299.440 | |

| | |
|---|---|
| WBS: | RG |
| SEZIONE | 10 |
| PROGRESSIVA | 180.00 |

| | | |
|---|---|---|
| A SCOTICO | $m^2$ | 1.31 |
| CR A1A RIL. | $m^2$ | 4.11 |
| i TNT | m | 6.58 |
| KT RIEMP.A1A BON | $m^2$ | 4.90 |
| ZU SCAVO BONIFICA | $m^2$ | 4.90 |

SEZIONE N. : 10
QT. PROGETTO : 301.120
DIST.PROG. : 180.000
DIST.PREC. : 20.000
DIST.SUCC. : 20.000

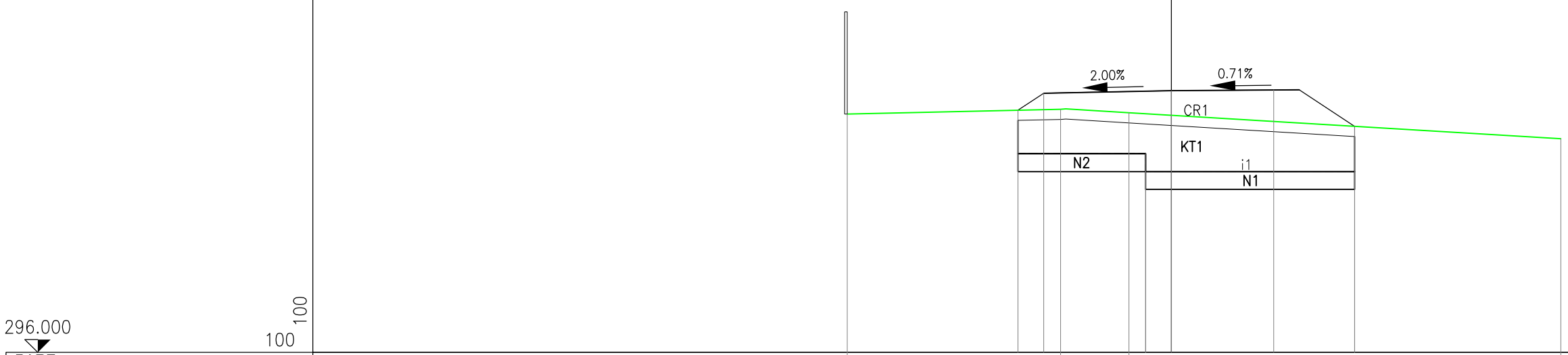


| | | | | | | | | | | |
|---|---|---|---|---|---|---|---|---|---|---|
| PARZ. TERRENO | 4.175 | 1.339 | 8.451 | | | | | | | |
| QUOTE TERRENO | 300.661 | 300.757 | 300.688 | 300.179 | | | | | | |
| PARZ. PROGETTO | 0.503 | 2.500 | 2.000 | 1.584 | | | | | | |
| QUOTE PROGETTO | 300.738 | 301.070 | 301.120 | 301.134 | 300.422 | | | | | |
| PARZ. CASSONETTO | | | | | | | | | | |
| QUOTE CASSONETTO | | | | | | | | | | |
| PARZ.SCAVO BONIFICA | 2.500 | 4.087 | | | | | | | | |
| QUOTE SCAVO BONIFICA | 299.888 | 299.538 299.888 | 299.538 | | | | | | | |

| | |
|---|---|
| WBS: | RG |
| SEZIONE | 11 |
| PROGRESSIVA | 200.00 |

| | | |
|---|---|---|
| A SCOTICO | $m^2$ | 1.17 |
| CR A1A RIL. | $m^2$ | 2.86 |
| i TNT | m | 5.90 |
| KT RIEMP.A1A BON | $m^2$ | 4.16 |
| ZU SCAVO BONIFICA | $m^2$ | 4.16 |

SEZIONE N. : 11
QT. PROGETTO : 300.989
DIST.PROG. : 200.000
DIST.PREC. : 20.000
DIST.SUCC. : 20.000

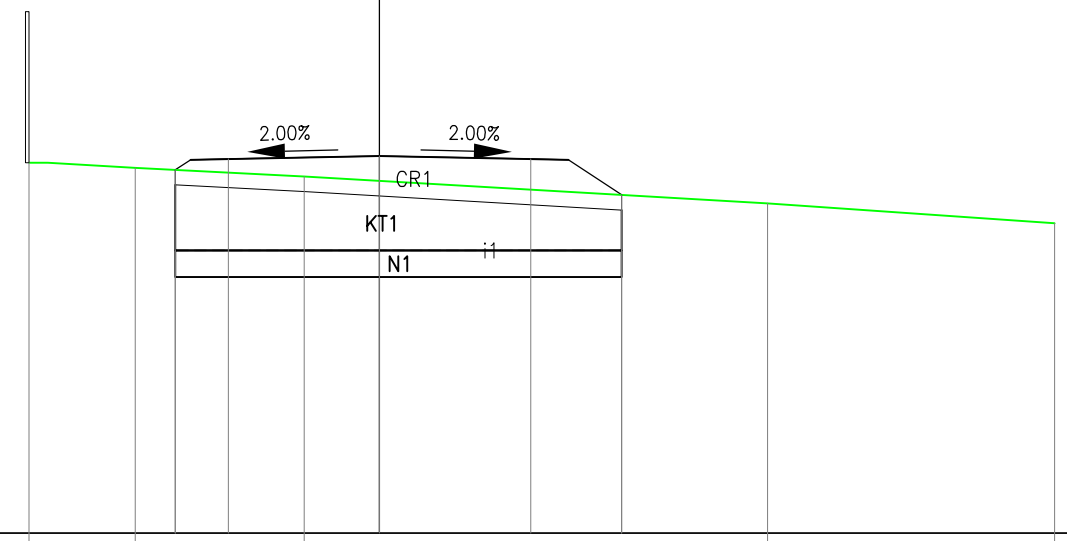


296.000
100
100

| | | | | | | | | | | |
|---|---|---|---|---|---|---|---|---|---|---|
| PARZ. TERRENO | 1.406 | 2.235 | 6.129 | 3.797 | | | | | | |
| QUOTE TERRENO | 300.897 | 300.833 | 300.717 | 300.362 | 300.099 | | | | | |
| PARZ. PROGETTO | 0.701 | 2.000 | 2.000 | 1.204 | | | | | | |
| QUOTE PROGETTO | 300.806 | 300.949 | 300.989 | 300.949 | 300.474 | | | | | |
| PARZ. CASSONETTO | | | | | | | | | | |
| QUOTE CASSONETTO | | | | | | | | | | |
| PARZ.SCAVO BONIFICA | 5.905 | | | | | | | | | |
| QUOTE SCAVO BONIFICA | 299.739 | 299.739 | | | | | | | | |

WBS: RG

SEZIONE 12

PROGRESSIVA 220.00

| | | |
|---|---|---|
| A SCOTICO | $m^2$ | 1.14 |
| CR A1A RIL. | $m^2$ | 2.22 |
| i TNT | m | 5.69 |
| KT RIEMP.A1A BON | $m^2$ | 4.27 |
| ZU SCAVO BONIFICA | $m^2$ | 4.27 |

SEZIONE N. : 12
QT. PROGETTO : 300.965
DIST.PROG. : 220.000
DIST.PREC. : 20.000
DIST.SUCC. : 20.000

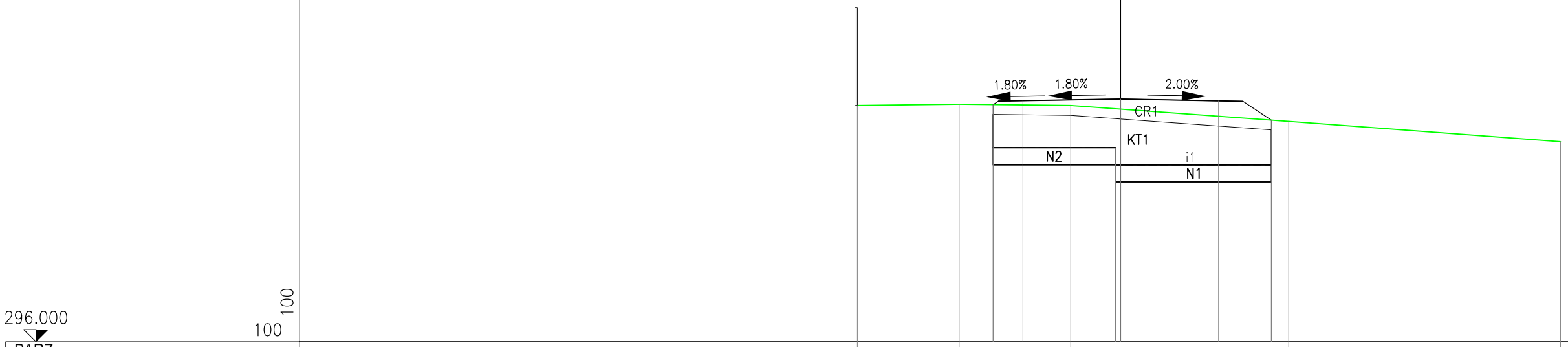


| | | | | | | |
|---|---|---|---|---|---|---|
| PARZ. TERRENO | 2.085 | 2.280 | 4.459 | 5.557 | | |
| QUOTE TERRENO | 300.831 | 300.857 | 300.830 | 300.506 | 300.089 | |
| PARZ. PROGETTO | 0.607 | 2.000 | 2.000 | 1.081 | | |
| QUOTE PROGETTO | 300.849 | 300.929 | 300.965 | 300.925 | 300.532 | |
| PARZ. CASSONETTO | | | | | | |
| QUOTE CASSONETTO | | | | | | |
| PARZ.SCAVO BONIFICA | 2.500 | 3.188 | | | | |
| QUOTE SCAVO BONIFICA | 299.968 | 299.618 299.968 | 299.618 | | | |

| | |
|---|---|
| WBS: | RG |
| SEZIONE | 13 |
| PROGRESSIVA | 240.00 |

| | | |
|---|---|---|
| A SCOTICO | $m^2$ | 1.17 |
| CR A1A RIL. | $m^2$ | 2.58 |
| i TNT | m | 5.87 |
| KT RIEMP.A1A BON | $m^2$ | 4.50 |
| ZU SCAVO BONIFICA | $m^2$ | 4.50 |

SEZIONE N. : 13
QT. PROGETTO : 300.945
DIST.PROG. : 240.000
DIST.PREC. : 20.000
DIST.SUCC. : 20.000

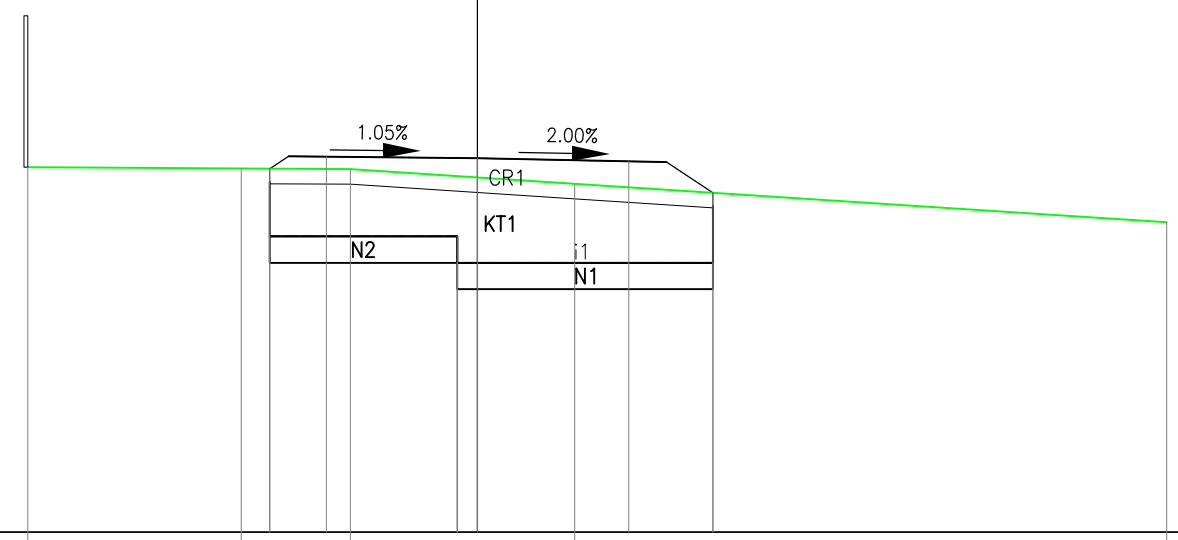


296.000
100
100

| | | | | | |
|---|---|---|---|---|---|
| PARZ. TERRENO | 2.826 | 1.444 | 2.965 | 7.831 | |
| QUOTE TERRENO | 300.828 | 300.810 | 300.803 | 300.607 | 300.099 |
| PARZ. PROGETTO | 0.747 | 2.000 | 2.000 | 1.116 | |
| QUOTE PROGETTO | 300.808 | 300.966 | 300.945 | 300.905 | 300.488 |
| PARZ. CASSONETTO | | | | | |
| QUOTE CASSONETTO | | | | | |
| PARZ.SCAVO BONIFICA | 2.482 | 3.381 | | | |
| QUOTE SCAVO BONIFICA | 299.913 | 299.563 / 299.913 | 299.563 | | |

| | |
|---|---|
| WBS: | RG |
| SEZIONE | 14 |
| PROGRESSIVA | 260.00 |

| | | |
|---|---|---|
| A SCOTICO | $m^2$ | 1.10 |
| CR A1A RIL. | $m^2$ | 1.89 |
| i TNT | m | 5.50 |
| KT RIEMP.A1A BON | $m^2$ | 3.76 |
| ZU SCAVO BONIFICA | $m^2$ | 3.76 |

SEZIONE N. : 14
QT. PROGETTO : 300.925
DIST.PROG. : 260.000
DIST.PREC. : 20.000
DIST.SUCC. : 20.000

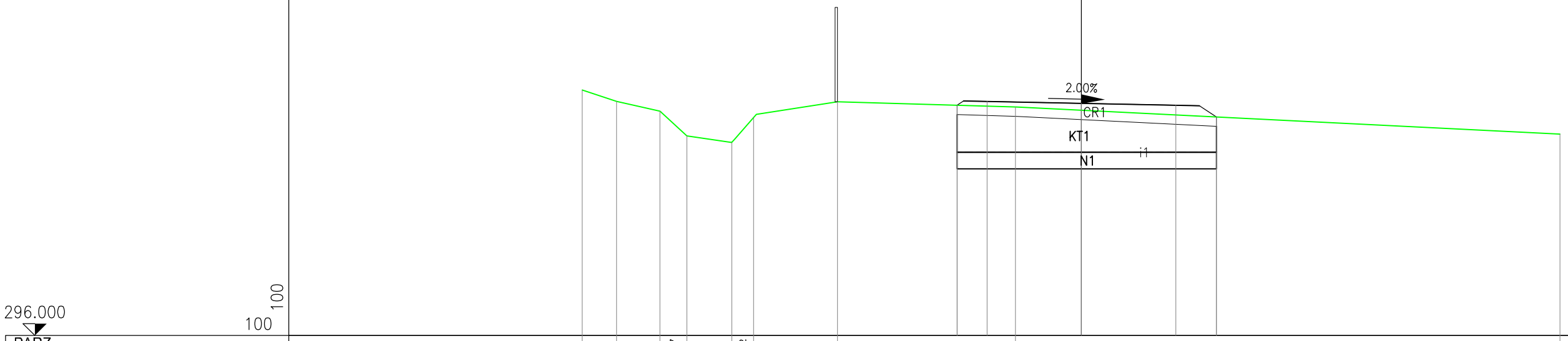


| | | | | | | | | | | | | | | | | | | | | | | | |
|---|---|---|---|---|---|---|---|---|---|---|---|---|---|---|---|---|---|---|---|---|---|---|---|
| PARZ. TERRENO | 0.726 | 0.921 | 0.567 | 0.954 | 0.462 | 1.779 | 3.773 | 11.540 | | | | | | | | | | | | | | | |
| QUOTE TERRENO | 301.210 | 300.968 | 300.760 | 300.236 | 300.097 | 300.626 | 300.961 | 300.849 | 300.273 | | | | | | | | | | | | | | |
| PARZ. PROGETTO | 0.636 | 2.000 | 2.000 | 0.862 | | | | | | | | | | | | | | | | | | | |
| QUOTE PROGETTO | 300.886 | 300.965 | 300.925 | 300.885 | 300.637 | | | | | | | | | | | | | | | | | | |
| PARZ. CASSONETTO | | | | | | | | | | | | | | | | | | | | | | | |
| QUOTE CASSONETTO | | | | | | | | | | | | | | | | | | | | | | | |
| PARZ.SCAVO BONIFICA | 5.498 | | | | | | | | | | | | | | | | | | | | | | |
| QUOTE SCAVO BONIFICA | 299.887 | 299.887 | | | | | | | | | | | | | | | | | | | | | |

| | |
|---|---|
| WBS: | RG |
| SEZIONE | 15 |
| PROGRESSIVA | 280.00 |

| | | |
|---|---|---|
| A SCOTICO | $m^2$ | 1.07 |
| CR A1A RIL. | $m^2$ | 1.64 |
| i TNT | m | 5.35 |
| KT RIEMP.A1A BON | $m^2$ | 3.78 |
| ZU SCAVO BONIFICA | $m^2$ | 3.78 |

SEZIONE N. : 15
QT. PROGETTO : 300.906
DIST.PROG. : 280.000
DIST.PREC. : 20.000
DIST.SUCC. : 20.000

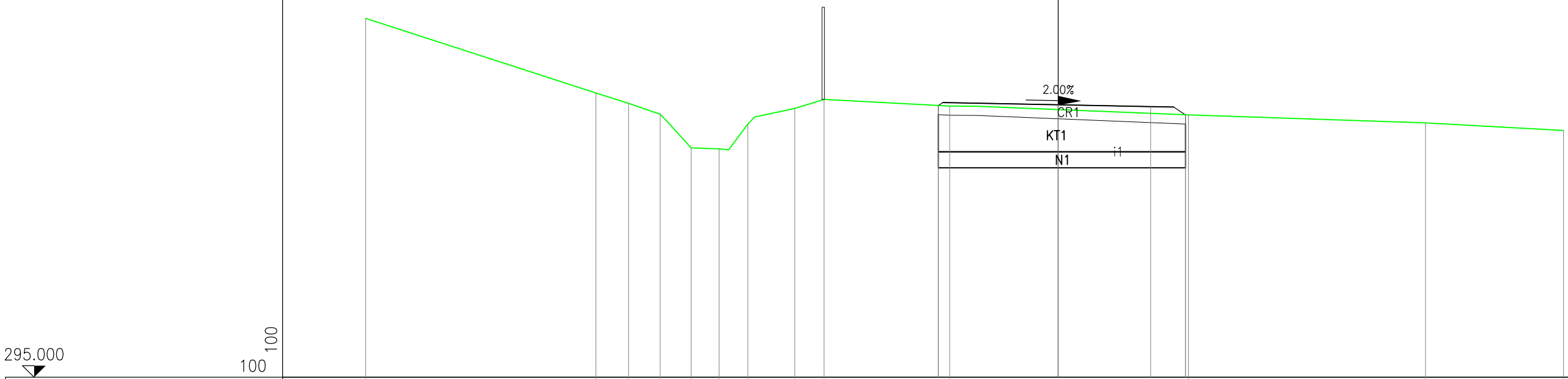


| | | | | | | | | | | | | | | | | |
|---|---|---|---|---|---|---|---|---|---|---|---|---|---|---|---|---|
| PARZ. TERRENO | 4.987 | 0.706 | 0.687 | 0.668 | 0.608 | 0.619 | 1.017 | 0.637 | 2.722 | 5.170 | 5.131 | 2.992 | | | | |
| QUOTE TERRENO | 302.779 | 301.163 | 300.937 | 300.700 | 299.972 | 299.950 | 300.487 | 300.828 | 301.020 | 300.879 | 300.685 | 300.512 | 300.350 | | | |
| PARZ. PROGETTO | 2.596 | 2.000 | 0.755 | | | | | | | | | | | | | |
| QUOTE PROGETTO | 300.892 | 300.906 | 300.866 | 300.688 | | | | | | | | | | | | |
| PARZ. CASSONETTO | | | | | | | | | | | | | | | | |
| QUOTE CASSONETTO | | | | | | | | | | | | | | | | |
| PARZ.SCAVO BONIFICA | 5.351 | | | | | | | | | | | | | | | |
| QUOTE SCAVO BONIFICA | 299.888 | 299.888 | | | | | | | | | | | | | | |

| | |
|---|---|
| WBS: | RG |
| SEZIONE | 16 |
| PROGRESSIVA | 300.00 |

| | | |
|---|---|---|
| A SCOTICO | $m^2$ | 1.09 |
| CR A1A RIL. | $m^2$ | 1.80 |
| i TNT | m | 5.47 |
| KT RIEMP.A1A BON | $m^2$ | 3.98 |
| ZU SCAVO BONIFICA | $m^2$ | 3.98 |

SEZIONE N. : 16
QT. PROGETTO : 300.886
DIST.PROG. : 300.000
DIST.PREC. : 20.000
DIST.SUCC. : 20.000

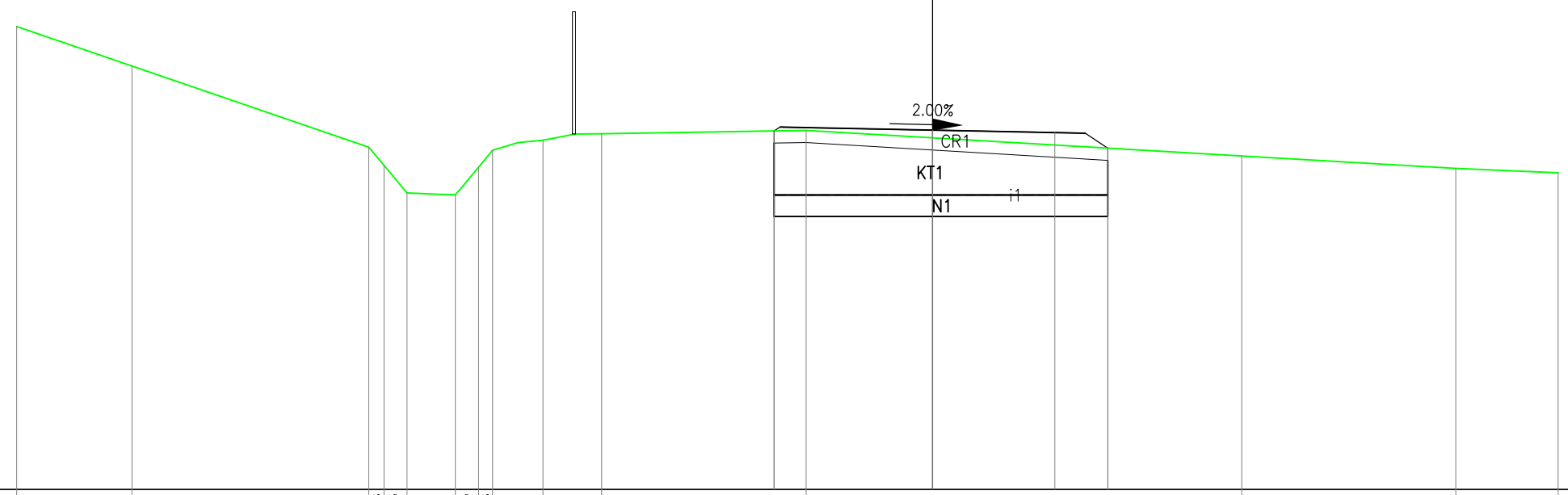


295.000
100
100

| | | | | | | | | | | | | | | | | | | | | | | | |
|---|---|---|---|---|---|---|---|---|---|---|---|---|---|---|---|---|---|---|---|---|---|---|---|
| PARZ. TERRENO | | 1.890 | | 3.877 | | 0.248 | 0.379 | 0.791 | 0.379 | 0.228 | 0.826 | 0.962 | 3.347 | | 7.137 | | | 3.503 | | 1.675 | | | |
| QUOTE TERRENO | 302.586 | | 301.935 | | 300.605 | 300.309 | 299.856 | 299.827 | 300.281 | 300.554 | 300.723 | 300.825 | | 300.882 | | | 300.463 | | 300.260 | | 300.189 | | |
| PARZ. PROGETTO | | | | | | | | | | | | | | | 2.596 | 2.000 | 0.871 | | | | | | |
| QUOTE PROGETTO | | | | | | | | | | | | | | 300.873 | | 300.886 | 300.846 | 300.591 | | | | | |
| PARZ. CASSONETTO | | | | | | | | | | | | | | | | | | | | | | | |
| QUOTE CASSONETTO | | | | | | | | | | | | | | | | | | | | | | | |
| PARZ.SCAVO BONIFICA | | | | | | | | | | | | | | | | 5.467 | | | | | | | |
| QUOTE SCAVO BONIFICA | | | | | | | | | | | | | | 299.821 | | | | 299.821 | | | | | |

| | |
|---|---|
| WBS: | RG |
| SEZIONE | 17 |
| PROGRESSIVA | 320.00 |

| | | |
|---|---|---|
| A SCOTICO | $m^2$ | 1.14 |
| CR A1A RIL. | $m^2$ | 2.28 |
| i TNT | m | 5.67 |
| KT RIEMP.A1A BON | $m^2$ | 3.90 |
| ZU SCAVO BONIFICA | $m^2$ | 3.90 |

SEZIONE N. : 17
QT. PROGETTO : 300.867
DIST.PROG. : 320.000
DIST.PREC. : 20.000
DIST.SUCC. : 20.000

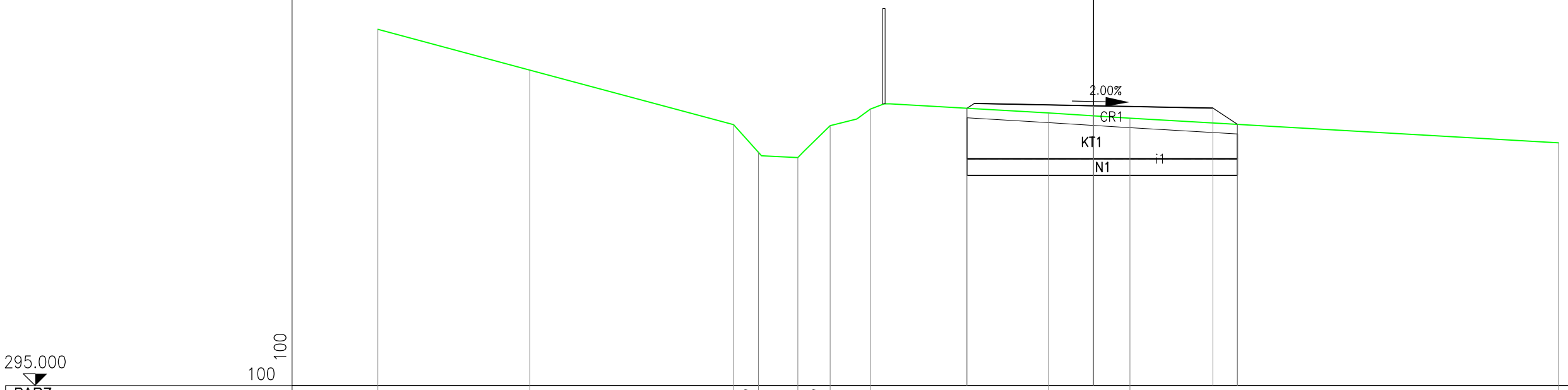


| | | | | | | | | | | | | | | | | | | | | | | | |
|---|---|---|---|---|---|---|---|---|---|---|---|---|---|---|---|---|---|---|---|---|---|---|---|
| PARZ. TERRENO | | | 3.185 | | | 4.271 | | | 0.519 | 0.827 | 0.679 | 0.842 | | 3.733 | | 1.707 | | | 8.982 | | | | |
| QUOTE TERRENO | 302.469 | | | 301.616 | | | 300.471 | 299.893 | 299.781 | 300.452 | 300.799 | | | | 300.715 | | 300.607 | | | | 300.091 | | |
| PARZ. PROGETTO | | | | | | | | | | | | | | | | 2.655 | | 2.500 | | 0.514 | | | |
| QUOTE PROGETTO | | | | | | | | | | | | | | 300.814 | | | 300.867 | | | 300.817 | 300.478 | | |
| PARZ. CASSONETTO | | | | | | | | | | | | | | | | | | | | | | | |
| QUOTE CASSONETTO | | | | | | | | | | | | | | | | | | | | | | | |
| PARZ.SCAVO BONIFICA | | | | | | | | | | | | | | | | | 5.669 | | | | | | |
| QUOTE SCAVO BONIFICA | | | | | | | | | | | | | | 299.758 | | | | | | | 299.758 | | |

| | |
|---|---|
| WBS: | RG |
| SEZIONE | 18 |
| PROGRESSIVA | 340.00 |

| | | |
|---|---|---|
| A SCOTICO | $m^2$ | 1.03 |
| CR A1A RIL. | $m^2$ | 1.19 |
| i TNT | m | 5.11 |
| KT RIEMP.A1A BON | $m^2$ | 3.66 |
| ZU SCAVO BONIFICA | $m^2$ | 3.66 |

SEZIONE N. : 18
QT. PROGETTO : 300.847
DIST.PROG. : 340.000
DIST.PREC. : 20.000
DIST.SUCC. : 20.000

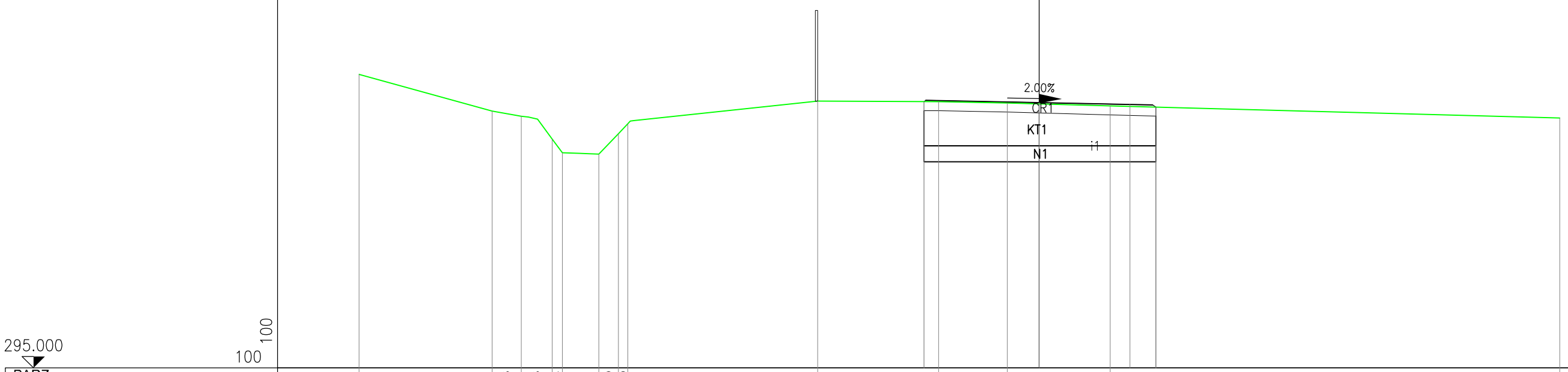


| | | | | | | | | | | | | | | | | | | | |
|---|---|---|---|---|---|---|---|---|---|---|---|---|---|---|---|---|---|---|---|
| PARZ. TERRENO | | 2.933 | | 0.643 | 0.683 | 0.224 | 0.805 | 0.430 | 0.210 | 4.184 | | 2.669 | 1.514 | 2.270 | | 9.915 | | | |
| QUOTE TERRENO | 301.469 | | 300.663 | 300.548 | 300.043 | 299.745 | 299.713 | 300.164 | 300.383 | | 300.880 | | 300.870 | 300.840 | 300.777 | | | | 300.508 |
| PARZ. PROGETTO | | | | | | | | | | | | | 2.540 | 2.001 | 0.571 | | | | |
| QUOTE PROGETTO | | | | | | | | | | | | 300.871 | | 300.847 | 300.807 | 300.750 | | | |
| PARZ. CASSONETTO | | | | | | | | | | | | | | | | | | | |
| QUOTE CASSONETTO | | | | | | | | | | | | | | | | | | | |
| PARZ.SCAVO BONIFICA | | | | | | | | | | | | | | 5.112 | | | | | |
| QUOTE SCAVO BONIFICA | | | | | | | | | | | | 299.895 | | | | 299.895 | | | |

| | |
|---|---|
| WBS: | RG |
| SEZIONE | 19 |
| PROGRESSIVA | 360.00 |

| | | |
|---|---|---|
| A SCOTICO | $m^2$ | 1.05 |
| CR A1A RIL. | $m^2$ | 1.39 |
| i TNT | m | 5.21 |
| KT RIEMP.A1A BON | $m^2$ | 3.65 |
| ZU SCAVO BONIFICA | $m^2$ | 3.65 |

SEZIONE N. : 19
QT. PROGETTO : 300.827
DIST.PROG. : 360.000
DIST.PREC. : 20.000
DIST.SUCC. : 20.000

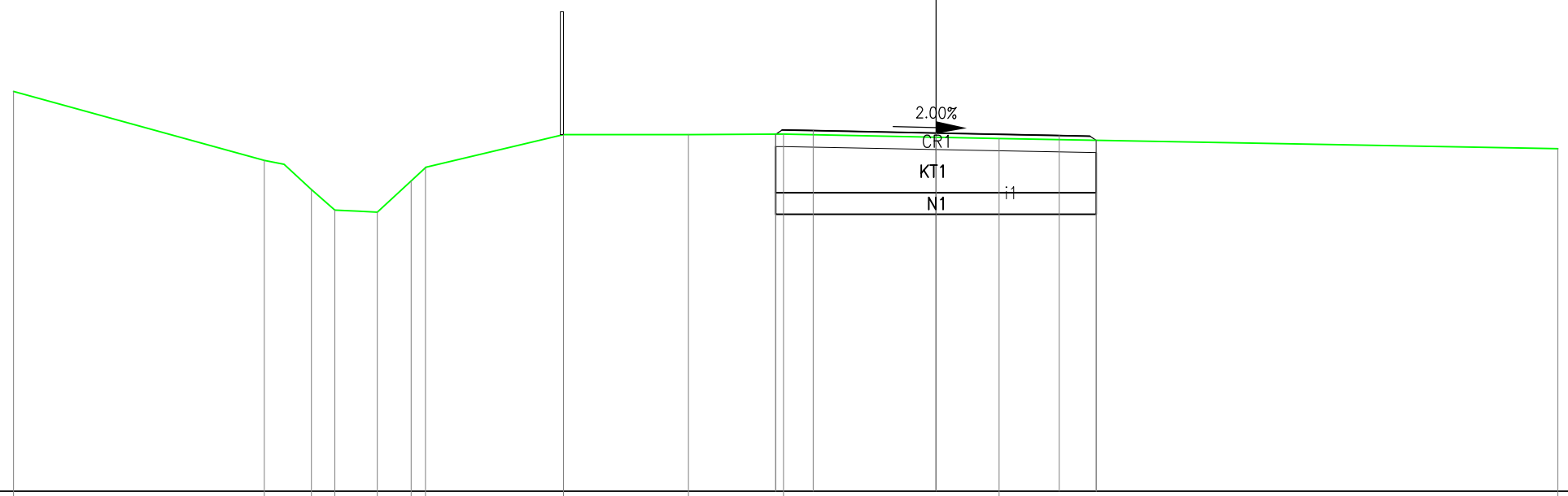


| | | | | | | | | | | | | | | | | | | | | | | | |
|---|---|---|---|---|---|---|---|---|---|---|---|---|---|---|---|---|---|---|---|---|---|---|---|
| PARZ. TERRENO | 4.078 | 0.766 | 0.382 | 0.688 | 0.550 | 0.232 | 2.244 | 2.034 | 1.544 | 3.504 | 9.086 |
| QUOTE TERRENO | 301.505 | 300.383 | 299.907 | 299.572 | 299.541 | 300.049 | 300.263 | 300.799 | 300.800 | 300.808 | 300.739 | 300.572 |
| PARZ. PROGETTO | 0.606 | 2.000 | 2.000 | 0.602 |
| QUOTE PROGETTO | 300.807 | 300.867 | 300.827 | 300.787 | 300.710 |
| PARZ. CASSONETTO | |
| QUOTE CASSONETTO | |
| PARZ.SCAVO BONIFICA | 5.208 |
| QUOTE SCAVO BONIFICA | 299.855 | 299.855 |

| | |
|---|---|
| WBS: | RG |
| SEZIONE | 20 |
| PROGRESSIVA | 380.00 |

| | | |
|---|---|---|
| A SCOTICO | $m^2$ | 1.10 |
| CR A1A RIL. | $m^2$ | 1.96 |
| i TNT | m | 5.49 |
| KT RIEMP.A1A BON | $m^2$ | 3.82 |
| ZU SCAVO BONIFICA | $m^2$ | 3.82 |

SEZIONE N. : 20
QT. PROGETTO : 300.808
DIST.PROG. : 380.000
DIST.PREC. : 20.000
DIST.SUCC. : 20.000

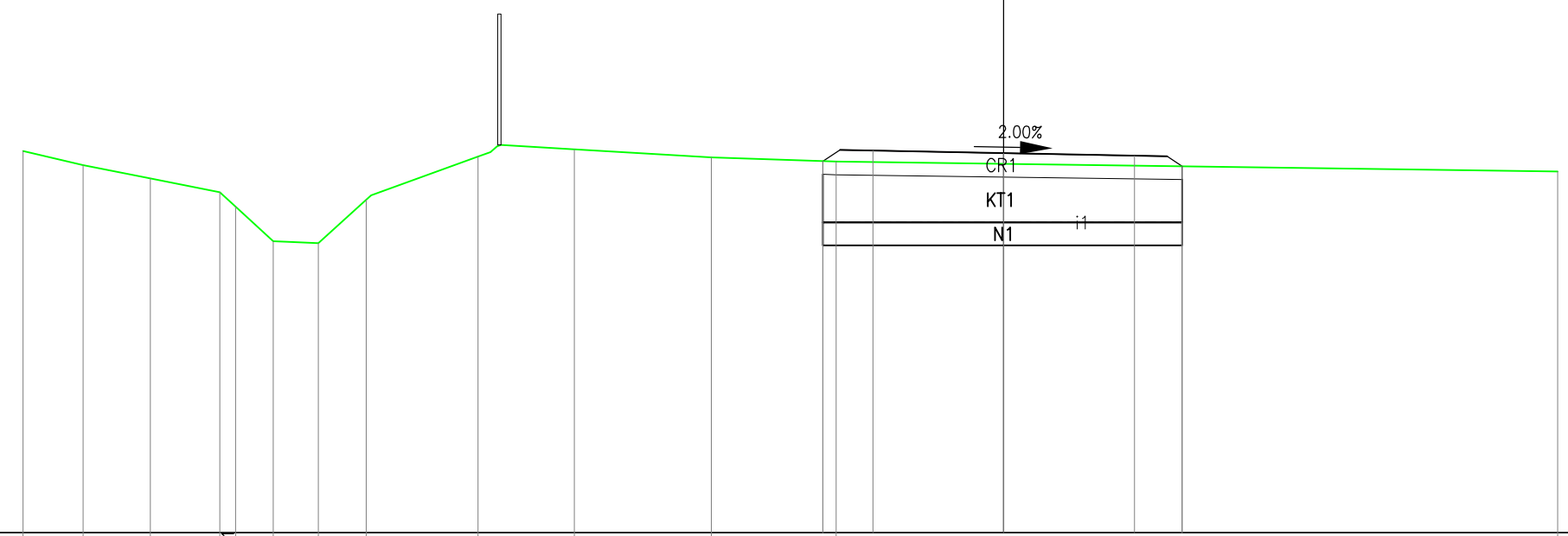


| | | | | | | | | | | | | | | | | | | | | | |
|---|---|---|---|---|---|---|---|---|---|---|---|---|---|---|---|---|---|---|---|---|---|
| PARZ. TERRENO | 0.918 | 1.032 | 1.062 | 0.241 | 0.574 | 0.691 | 0.731 | 1.710 | 1.476 | 2.095 | 1.908 | 11.038 | | | | | | | | | |
| QUOTE TERRENO | 300.840 | 300.624 | 300.419 | 300.208 | 299.987 | 299.461 | 299.431 | 300.093 | 300.753 | 300.863 | 300.742 | 300.677 | | | | | | | | 300.528 | |
| PARZ. PROGETTO | | | | | | | | | | | | 0.764 | 2.000 | 2.000 | 0.731 | | | | | | |
| QUOTE PROGETTO | | | | | | | | | | | | 300.683 | 300.848 | 300.808 | 300.768 | 300.605 | | | | | |
| PARZ. CASSONETTO | | | | | | | | | | | | | | | | | | | | | |
| QUOTE CASSONETTO | | | | | | | | | | | | | | | | | | | | | |
| PARZ.SCAVO BONIFICA | | | | | | | | | | | | | | 5.495 | | | | | | | |
| QUOTE SCAVO BONIFICA | | | | | | | | | | | | 299.745 | | | | 299.745 | | | | | |

| | |
|---|---|
| WBS: | RG |
| SEZIONE | 21 |
| PROGRESSIVA | 400.00 |

| | | |
|---|---|---|
| A SCOTICO | $m^2$ | 1.08 |
| CR A1A RIL. | $m^2$ | 1.71 |
| i TNT | m | 5.38 |
| KT RIEMP.A1A BON | $m^2$ | 3.79 |
| ZU SCAVO BONIFICA | $m^2$ | 3.79 |

SEZIONE N. : 21
QT. PROGETTO : 300.788
DIST.PROG. : 400.000
DIST.PREC. : 20.000
DIST.SUCC. : 20.000

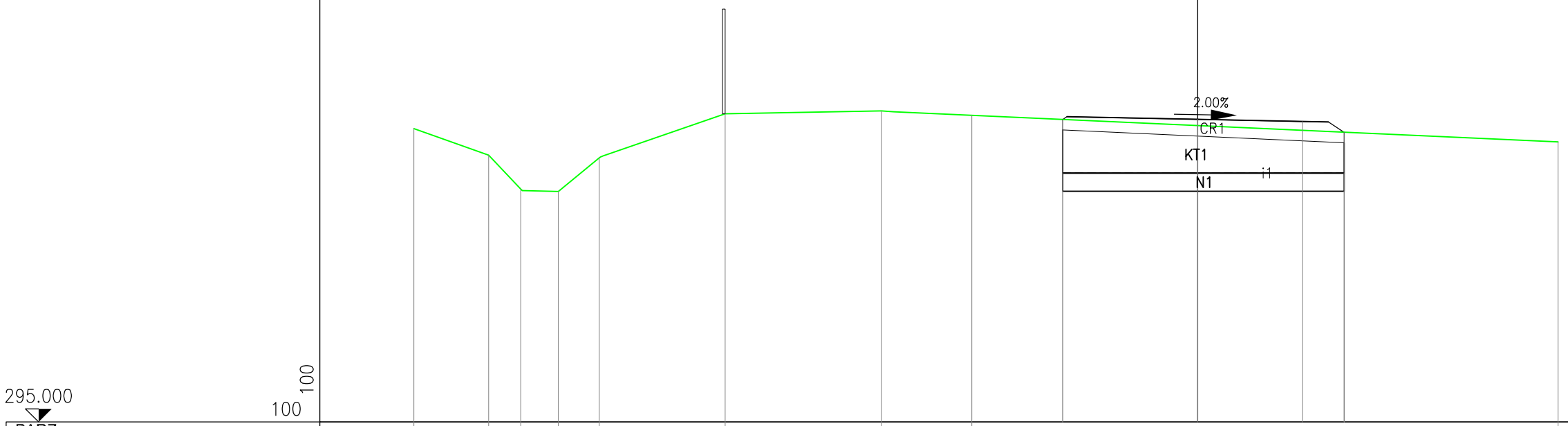


| | | | | | | | | | | | | | | |
|---|---|---|---|---|---|---|---|---|---|---|---|---|---|---|
| PARZ. TERRENO | | 1.430 | 0.615 | 0.722 | 0.782 | 2.406 | 2.997 | 1.724 | | 11.219 | | | | |
| QUOTE TERRENO | 300.611 | 300.101 | 299.456 | 299.407 | 300.052 | 300.896 | 300.949 | 300.864 | | | | | | 300.355 |
| PARZ. PROGETTO | | | | | | | | | | 2.581 | 2.001 | 0.799 | | |
| QUOTE PROGETTO | | | | | | | | | 300.785 | | 300.788 | 300.748 | 300.541 | |
| PARZ. CASSONETTO | | | | | | | | | | | | | | |
| QUOTE CASSONETTO | | | | | | | | | | | | | | |
| PARZ.SCAVO BONIFICA | | | | | | | | | | | 5.381 | | | |
| QUOTE SCAVO BONIFICA | | | | | | | | | 299.761 | | | | 299.761 | |

| | |
|---|---|
| WBS: | RG |
| SEZIONE | 22 |
| PROGRESSIVA | 420.00 |

| | | |
|---|---|---|
| A SCOTICO | $m^2$ | 1.04 |
| CR A1A RIL. | $m^2$ | 1.44 |
| i TNT | m | 5.24 |
| KT RIEMP.A1A BON | $m^2$ | 3.73 |
| ZU SCAVO BONIFICA | $m^2$ | 3.73 |

SEZIONE N. : 22
QT. PROGETTO : 300.768
DIST.PROG. : 420.000
DIST.PREC. : 20.000
DIST.SUCC. : 20.000

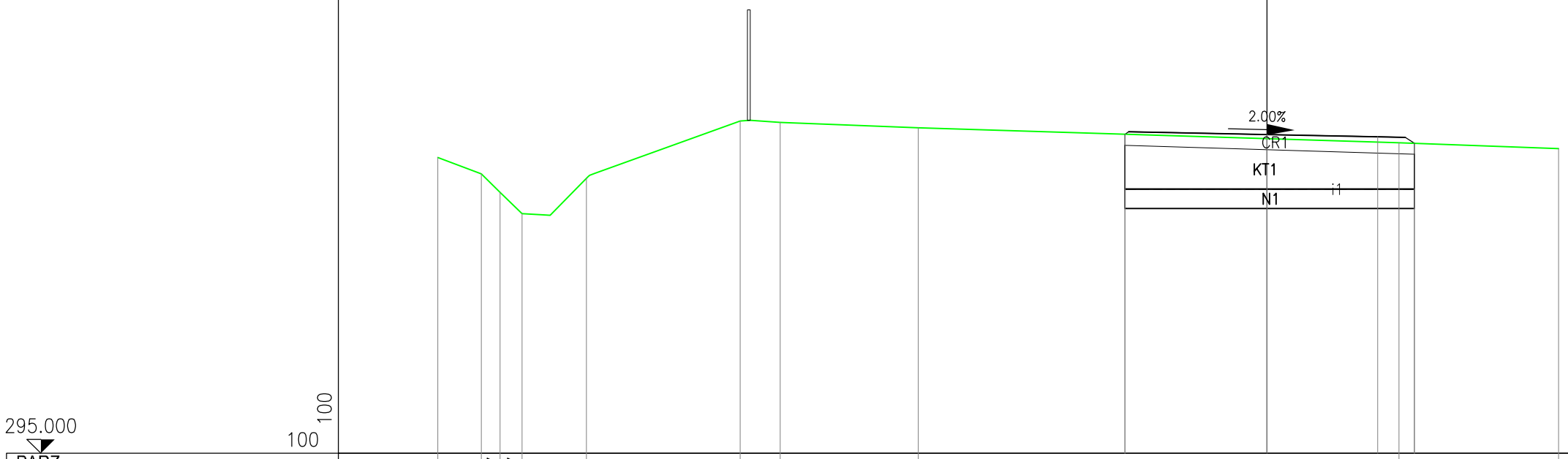


| | | | | | | | | | | | | | | |
|---|---|---|---|---|---|---|---|---|---|---|---|---|---|---|
| PARZ. TERRENO | 0.790 | 0.337 | 0.397 | 1.164 | 2.782 | 0.725 | 2.498 | 8.694 | 2.889 | | | | | |
| QUOTE TERRENO | 300.352 | 300.055 | 299.721 | 299.336 | 299.974 | 301.012 | 300.986 | 300.888 | 300.620 | 300.514 | | | | |
| PARZ. PROGETTO | 2.570 | 2.001 | 0.664 | | | | | | | | | | | |
| QUOTE PROGETTO | 300.773 | 300.768 | 300.728 | 300.610 | | | | | | | | | | |
| PARZ. CASSONETTO | | | | | | | | | | | | | | |
| QUOTE CASSONETTO | | | | | | | | | | | | | | |
| PARZ.SCAVO BONIFICA | 5.235 | | | | | | | | | | | | | |
| QUOTE SCAVO BONIFICA | 299.780 | 299.780 | | | | | | | | | | | | |

| | |
|---|---|
| WBS: | RG |
| SEZIONE | 23 |
| PROGRESSIVA | 440.00 |

| | | |
|---|---|---|
| A SCOTICO | $m^2$ | 1.19 |
| CR A1A RIL. | $m^2$ | 2.84 |
| i TNT | m | 5.93 |
| KT RIEMP.A1A BON | $m^2$ | 4.18 |
| ZU SCAVO BONIFICA | $m^2$ | 4.18 |

SEZIONE N. : 23
QT. PROGETTO : 300.741
DIST.PROG. : 440.000
DIST.PREC. : 20.000
DIST.SUCC. : 20.000

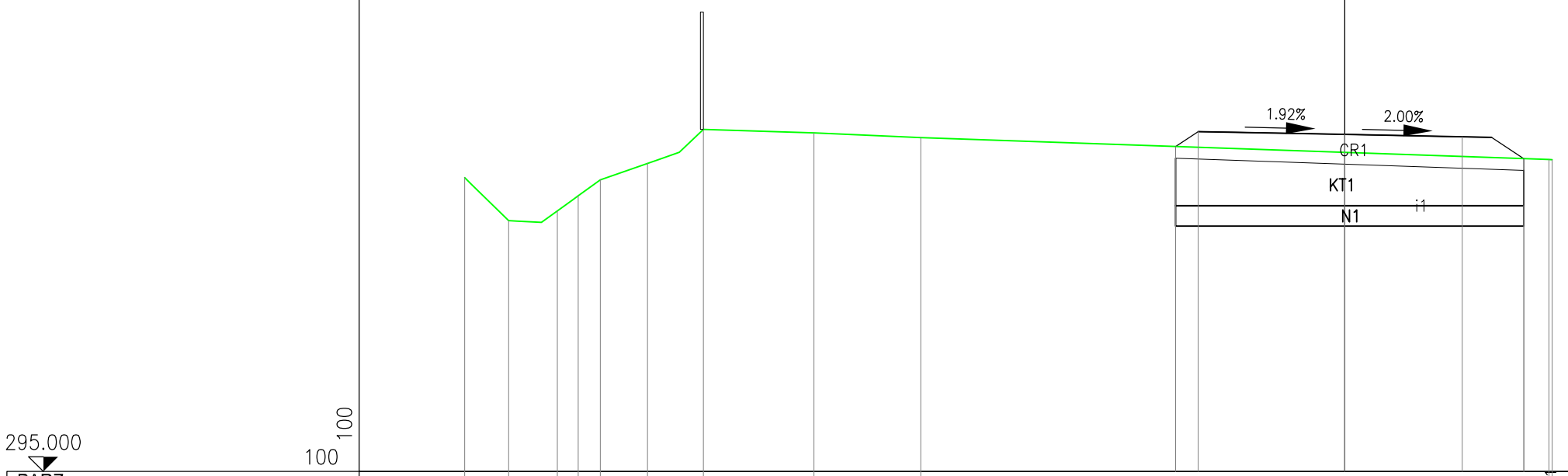


| | |
|---|---|
| PARZ. TERRENO | 0.749 0.832 0.354 0.377 0.803 0.955 1.882 1.822 10.707 0.051 |
| QUOTE TERRENO | 300.006 299.274 299.440 299.694 299.966 300.247 300.827 300.766 300.689 300.313 300.312 |
| PARZ. PROGETTO | 0.383 2.500 2.000 1.050 |
| QUOTE PROGETTO | 300.536 300.789 300.741 300.701 300.328 |
| PARZ. CASSONETTO | |
| QUOTE CASSONETTO | |
| PARZ.SCAVO BONIFICA | 5.933 |
| QUOTE SCAVO BONIFICA | 299.528 299.528 |

| | |
|---|---|
| WBS: | RG |
| SEZIONE | 24 |
| PROGRESSIVA | 460.00 |

| | | |
|---|---|---|
| A SCOTICO | $m^2$ | 1.47 |
| CR A1A RIL. | $m^2$ | 6.13 |
| i TNT | m | 7.34 |
| KT RIEMP.A1A BON | $m^2$ | 5.25 |
| ZU SCAVO BONIFICA | $m^2$ | 5.25 |

SEZIONE N. : 24
QT. PROGETTO : 300.713
DIST.PROG. : 460.000
DIST.PREC. : 20.000
DIST.SUCC. : 20.000

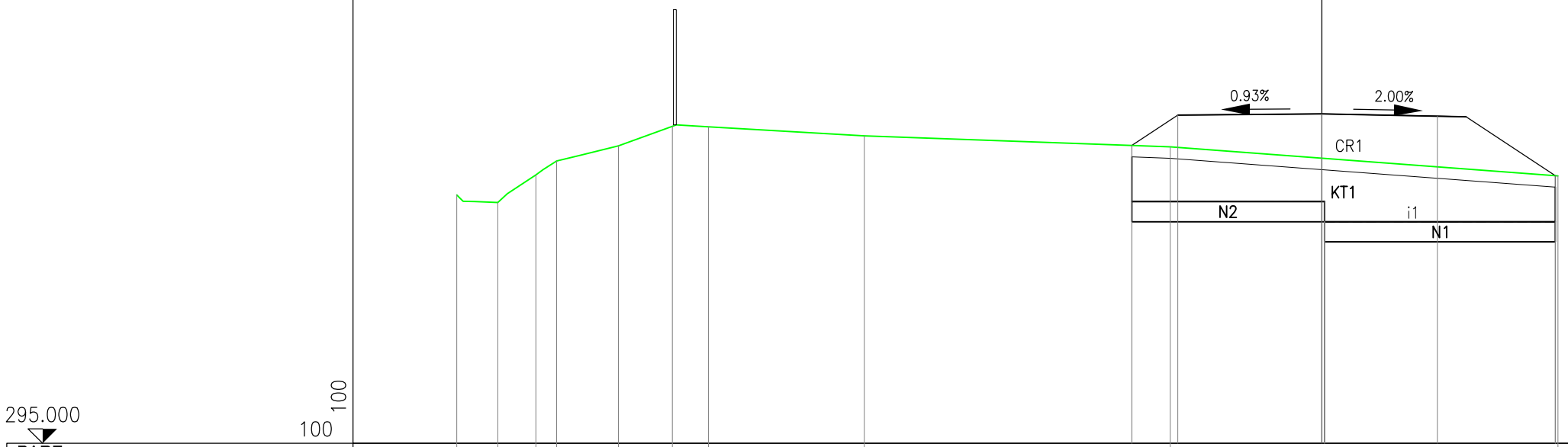


| | | | | | | | | | | | | | | |
|---|---|---|---|---|---|---|---|---|---|---|---|---|---|---|
| PARZ. TERRENO | 0.711 | 0.660 | 0.362 | 1.071 | 0.933 | 0.629 | 2.701 | 5.305 | 6.722 | | | | | |
| QUOTE TERRENO | 299.306 | 299.174 | 299.654 | 299.894 | 300.159 | 300.498 | 300.487 | 300.333 | 300.142 | 299.638 | | | | |
| PARZ. PROGETTO | 0.794 | 2.500 | 2.000 | 2.047 | | | | | | | | | | |
| QUOTE PROGETTO | 300.166 | 300.690 | 300.713 | 300.673 | 299.642 | | | | | | | | | |
| PARZ. CASSONETTO | | | | | | | | | | | | | | |
| QUOTE CASSONETTO | | | | | | | | | | | | | | |
| PARZ.SCAVO BONIFICA | 3.338 | 4.003 | | | | | | | | | | | | |
| QUOTE SCAVO BONIFICA | 299.192 | 298.842 299.192 | 298.842 | | | | | | | | | | | |

| | |
|---|---|
| WBS: | RG |
| SEZIONE | 25 |
| PROGRESSIVA | 480.00 |

| | | |
|---|---|---|
| A SCOTICO | $m^2$ | 1.58 |
| CR A1A RIL. | $m^2$ | 7.78 |
| i TNT | m | 7.88 |
| KT RIEMP.A1A BON | $m^2$ | 5.93 |
| ZU SCAVO BONIFICA | $m^2$ | 5.93 |

SEZIONE N. : 25
QT. PROGETTO : 300.686
DIST.PROG. : 480.000
DIST.PREC. : 20.000
DIST.SUCC. : 20.000

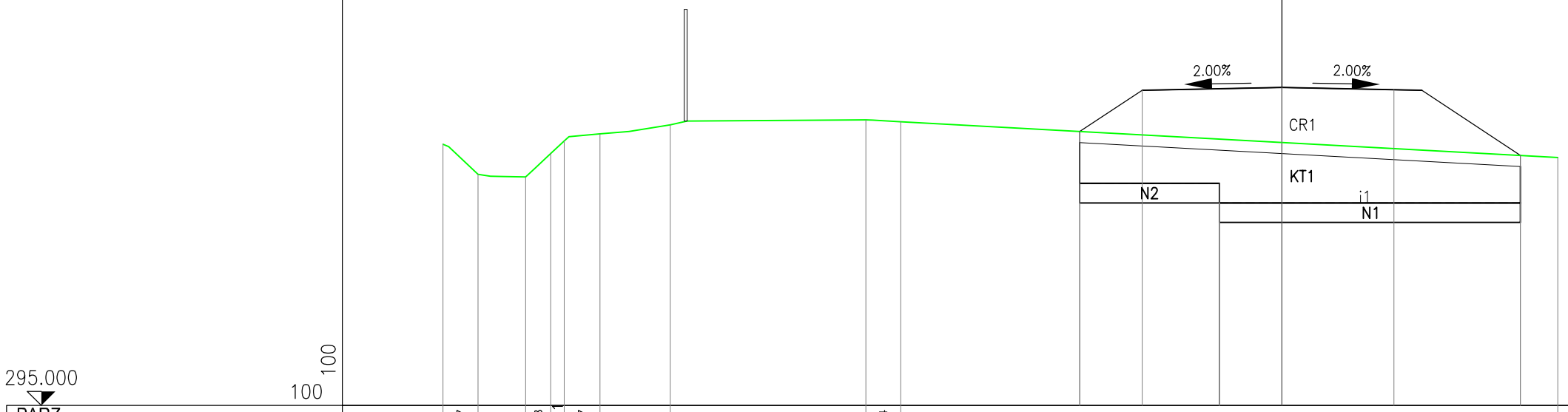


| | | | | | | | | | | | | | | | | |
|---|---|---|---|---|---|---|---|---|---|---|---|---|---|---|---|---|
| PARZ. TERRENO | 0.627 | 0.853 | 0.448 | 0.241 | 0.637 | 1.260 | 3.496 | 0.624 | 11.745 | | | | | | | |
| QUOTE TERRENO | 299.670 | 299.131 | 299.088 | 299.504<br>299.728 | 299.856 | 300.019 | | 300.107 | 300.072 | | | | | | 299.435 | |
| PARZ. PROGETTO | | | | | | | | | | 1.116 | 2.500 | 2.000 | 2.264 | | | |
| QUOTE PROGETTO | | | | | | | | | | 299.899 | 300.636 | 300.686 | 300.646 | | 299.472 | |
| PARZ. CASSONETTO | | | | | | | | | | | | | | | | |
| QUOTE CASSONETTO | | | | | | | | | | | | | | | | |
| PARZ.SCAVO BONIFICA | | | | | | | | | | | 2.500 | | 5.380 | | | |
| QUOTE SCAVO BONIFICA | | | | | | | | | | 298.972 | | 298.622<br>298.972 | | | 298.622 | |

| | |
|---|---|
| WBS: | RG |
| SEZIONE | 26 |
| PROGRESSIVA | 500.00 |

| | | |
|---|---|---|
| A SCOTICO | $m^2$ | 1.60 |
| CR A1A RIL. | $m^2$ | 8.09 |
| i TNT | m | 7.99 |
| KT RIEMP.A1A BON | $m^2$ | 5.93 |
| ZU SCAVO BONIFICA | $m^2$ | 5.93 |

SEZIONE N. : 26
QT. PROGETTO : 300.658
DIST.PROG. : 500.000
DIST.PREC. : 20.000
DIST.SUCC. : 20.000

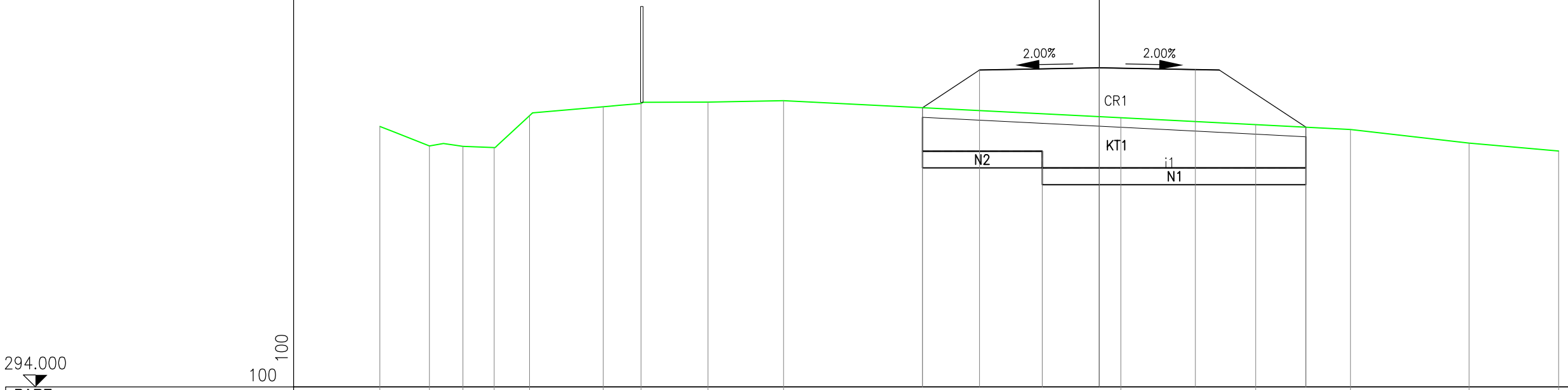


| | | | | | | | | | | | | | | | | | | | | |
|---|---|---|---|---|---|---|---|---|---|---|---|---|---|---|---|---|---|---|---|---|
| PARZ. TERRENO | 1.033 | 0.699 | 0.653 | 0.736 | 1.536 | 0.786 | 1.400 | 1.574 | 7.031 | 2.812 | 1.976 | 2.471 | 1.866 | | | | | | | |
| QUOTE TERRENO | 299.433 | 299.026 | 299.019 | 298.995 | 299.659 | 299.845 | 299.913 | 299.940 | 299.969 | 299.616 | 299.472 | 299.370 | 299.086 | 298.919 | | | | | | |
| PARZ. PROGETTO | 1.189 | 2.500 | 2.000 | 2.303 | | | | | | | | | | | | | | | | |
| QUOTE PROGETTO | 299.823 | 300.608 | 300.658 | 300.618 | 299.418 | | | | | | | | | | | | | | | |
| PARZ. CASSONETTO | | | | | | | | | | | | | | | | | | | | |
| QUOTE CASSONETTO | | | | | | | | | | | | | | | | | | | | |
| PARZ.SCAVO BONIFICA | 2.500 | 5.492 | | | | | | | | | | | | | | | | | | |
| QUOTE SCAVO BONIFICA | 298.918 | 298.568 298.918 | 298.568 | | | | | | | | | | | | | | | | | |

| | |
|---|---|
| WBS: | RG |
| SEZIONE | 27 |
| PROGRESSIVA | 520.00 |

| | | |
|---|---|---|
| A SCOTICO | $m^2$ | 1.58 |
| CR A1A RIL. | $m^2$ | 7.73 |
| i TNT | m | 7.87 |
| KT RIEMP.A1A BON | $m^2$ | 6.09 |
| ZU SCAVO BONIFICA | $m^2$ | 6.09 |

SEZIONE N. : 27
QT. PROGETTO : 300.630
DIST.PROG. : 520.000
DIST.PREC. : 20.000
DIST.SUCC. : 20.000

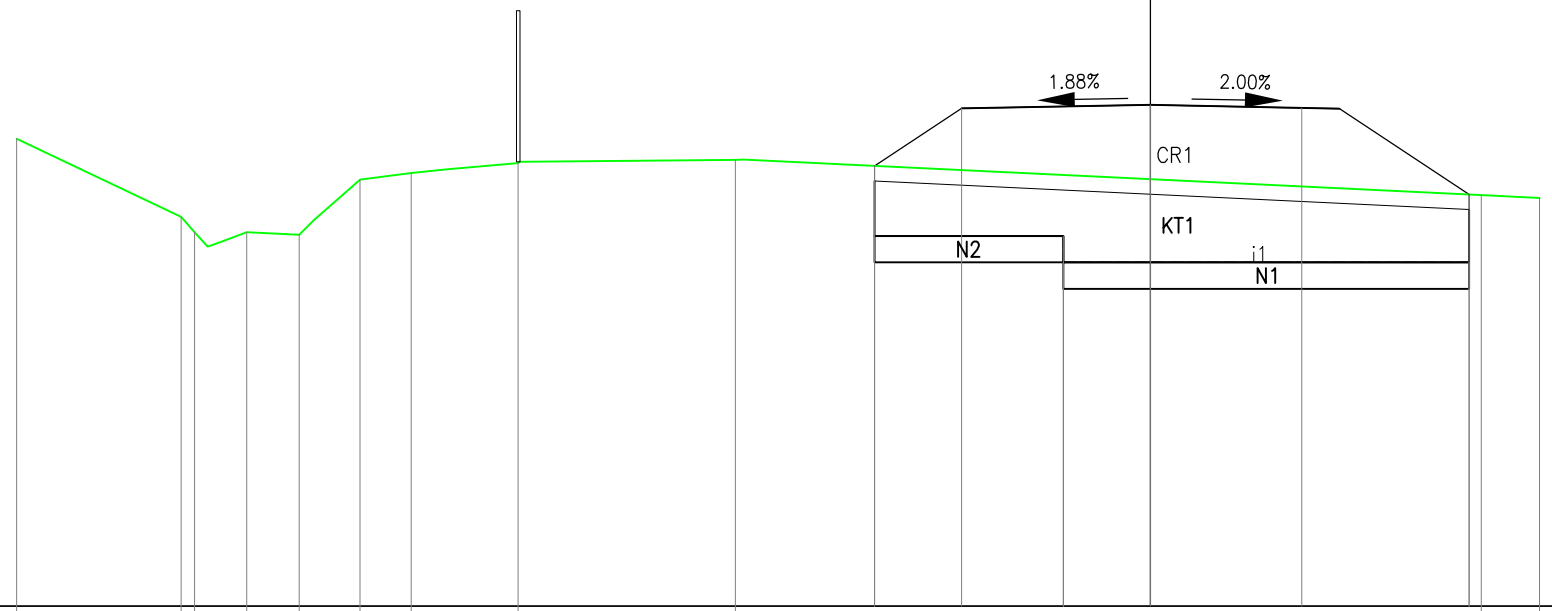


| | | | | | | | | | | | | | | | | | |
|---|---|---|---|---|---|---|---|---|---|---|---|---|---|---|---|---|---|
| PARZ. TERRENO | 2.177 | 0.179 | 0.689 | 0.694 | 0.805 | 0.677 | 1.412 | 2.877 | 9.866 | 0.770 | | | | | | | |
| QUOTE TERRENO | 300.183 | 299.150 | 298.944 | 298.944 | 298.914 | 299.640 | 299.728 | 299.861 | 299.905 | 299.439 | 299.400 | | | | | | |
| PARZ. PROGETTO | 1.152 | 2.500 | 2.000 | 2.217 | | | | | | | | | | | | | |
| QUOTE PROGETTO | 299.823 | 300.583 | 300.630 | 300.590 | 299.447 | | | | | | | | | | | | |
| PARZ. CASSONETTO | | | | | | | | | | | | | | | | | |
| QUOTE CASSONETTO | | | | | | | | | | | | | | | | | |
| PARZ.SCAVO BONIFICA | 2.500 | 5.369 | | | | | | | | | | | | | | | |
| QUOTE SCAVO BONIFICA | 298.897 | 298.547 | 298.897 | 298.547 | | | | | | | | | | | | | |

| | |
|---|---|
| WBS: | RG |
| SEZIONE | 28 |
| PROGRESSIVA | 540.00 |

| | | |
|---|---|---|
| A SCOTICO | $m^2$ | 1.54 |
| CR A1A RIL. | $m^2$ | 7.18 |
| i TNT | m | 7.70 |
| KT RIEMP.A1A BON | $m^2$ | 6.16 |
| ZU SCAVO BONIFICA | $m^2$ | 6.16 |

SEZIONE N. : 28
QT. PROGETTO : 300.603
DIST.PROG. : 540.000
DIST.PREC. : 20.000
DIST.SUCC. : 20.000

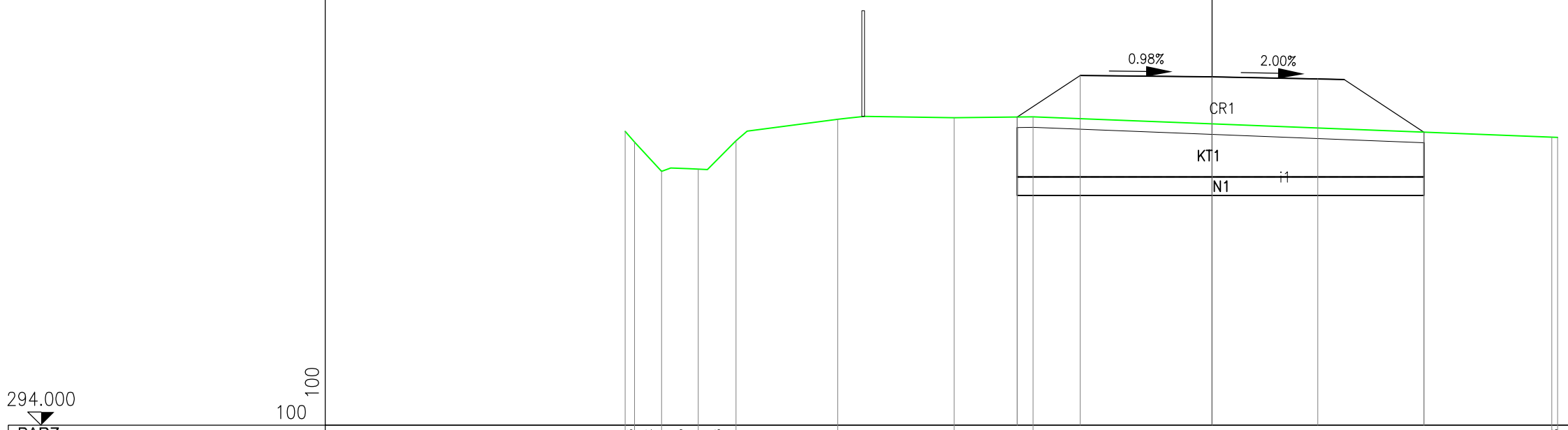


| | | | | | | | | | | | | | | | | |
|---|---|---|---|---|---|---|---|---|---|---|---|---|---|---|---|---|
| PARZ. TERRENO | 0.176 | 0.512 | 0.695 | 0.718 | 1.925 | 2.205 | 1.493 | 9.827 | 0.108 | | | | | | | |
| QUOTE TERRENO | 299.567 | 299.365 | 298.812 | 298.853 | 299.391 | 299.796 | 299.826 | 299.843 | 299.459 | 299.455 | | | | | | |
| PARZ. PROGETTO | | | | | | | | 1.193 | 2.500 | 2.000 | 2.014 | | | | | |
| QUOTE PROGETTO | | | | | | | | 299.840 | 300.627 | 300.603 | 300.563 | 299.553 | | | | |
| PARZ. CASSONETTO | | | | | | | | | | | | | | | | |
| QUOTE CASSONETTO | | | | | | | | | | | | | | | | |
| PARZ.SCAVO BONIFICA | | | | | | | | | | 7.707 | | | | | | |
| QUOTE SCAVO BONIFICA | | | | | | | | 298.703 | | | | 298.703 | | | | |

| | |
|---|---|
| WBS: | RG |
| SEZIONE | 29 |
| PROGRESSIVA | 560.00 |

| | | |
|---|---|---|
| A SCOTICO | $m^2$ | 1.40 |
| CR A1A RIL. | $m^2$ | 5.22 |
| i TNT | m | 7.03 |
| KT RIEMP.A1A BON | $m^2$ | 5.55 |
| ZU SCAVO BONIFICA | $m^2$ | 5.55 |

SEZIONE N. : 29
QT. PROGETTO : 300.575
DIST.PROG. : 560.000
DIST.PREC. : 20.000
DIST.SUCC. : 20.000

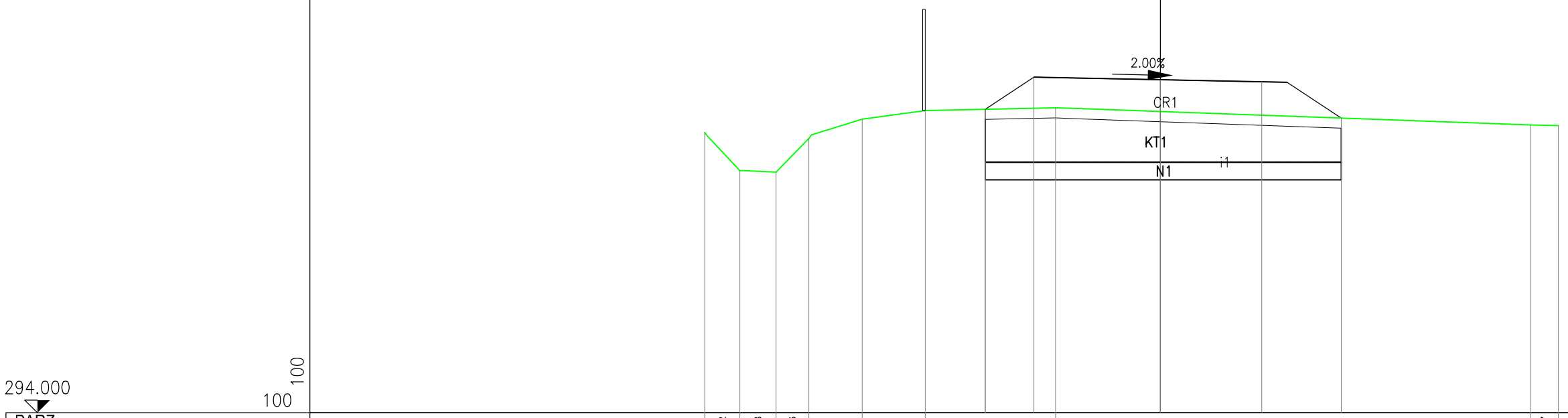


| | | | | | | | | | | | | | |
|---|---|---|---|---|---|---|---|---|---|---|---|---|---|
| PARZ. TERRENO | 0.692 | 0.718 | 0.646 | 1.055 | 1.244 | 2.573 | 9.384 | 0.547 |
| QUOTE TERRENO | 299.535 | 298.779 | 298.751 | 299.414 | 299.799 | 299.967 | 300.022 | 299.683 | 299.668 |
| PARZ. PROGETTO | 0.959 | 2.500 | 2.000 | 1.572 |
| QUOTE PROGETTO | 299.992 | 300.625 | 300.575 | 300.535 | 299.818 |
| PARZ. CASSONETTO | |
| QUOTE CASSONETTO | |
| PARZ.SCAVO BONIFICA | 7.031 |
| QUOTE SCAVO BONIFICA | 298.948 | 298.948 |

| | |
|---|---|
| WBS: | RG |
| SEZIONE | 30 |
| PROGRESSIVA | 580.00 |

| | | |
|---|---|---|
| A SCOTICO | $m^2$ | 1.34 |
| CR A1A RIL. | $m^2$ | 4.35 |
| i TNT | m | 6.66 |
| KT RIEMP.A1A BON | $m^2$ | 4.90 |
| ZU SCAVO BONIFICA | $m^2$ | 4.90 |

SEZIONE N. : 30
QT. PROGETTO : 300.548
DIST.PROG. : 580.000
DIST.PREC. : 20.000
DIST.SUCC. : 20.000

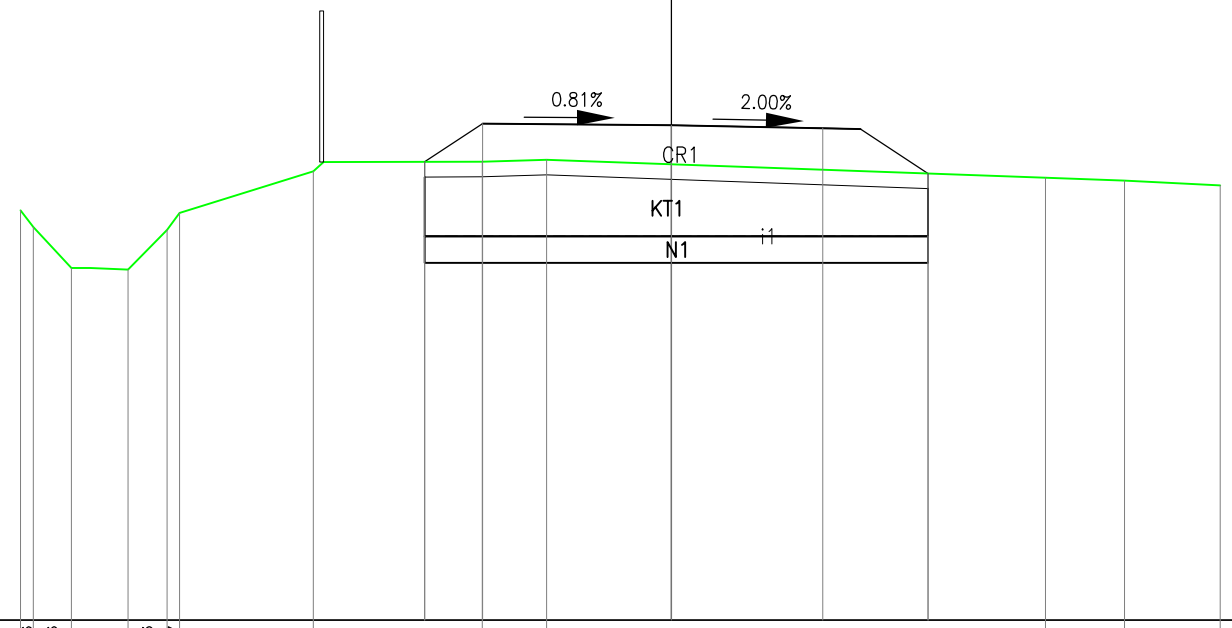


294.000
100
100

| | | | | | | | | | | | | | | | | | |
|---|---|---|---|---|---|---|---|---|---|---|---|---|---|---|---|---|---|
| PARZ. TERRENO | 0.166 | 0.506 | 0.751 | 0.513 | 0.167 | 1.768 | 2.235 | 0.851 | 6.602 | 1.045 | 1.267 |
| QUOTE TERRENO | 299.422 | 299.200 | 298.657 | 298.636 | 299.164 | 299.386 | 299.938 | 300.064 | 300.088 | 299.851 | 299.814 | 299.751 |
| PARZ. PROGETTO | 0.766 | 2.500 | 2.000 | 1.394 |
| QUOTE PROGETTO | 300.062 | 300.568 | 300.548 | 300.508 | 299.907 |
| PARZ. CASSONETTO | |
| QUOTE CASSONETTO | |
| PARZ.SCAVO BONIFICA | 6.660 |
| QUOTE SCAVO BONIFICA | 299.077 | 299.077 |

| | |
|---|---|
| WBS: | RG |
| SEZIONE | 31 |
| PROGRESSIVA | 600.00 |

| | | |
|---|---|---|
| A SCOTICO | $m^2$ | 1.24 |
| CR A1A RIL. | $m^2$ | 3.07 |
| i TNT | m | 6.14 |
| KT RIEMP.A1A BON | $m^2$ | 4.88 |
| ZU SCAVO BONIFICA | $m^2$ | 4.88 |

SEZIONE N. : 31
QT. PROGETTO : 300.520
DIST.PROG. : 600.000
DIST.PREC. : 20.000
DIST.SUCC. : 20.000

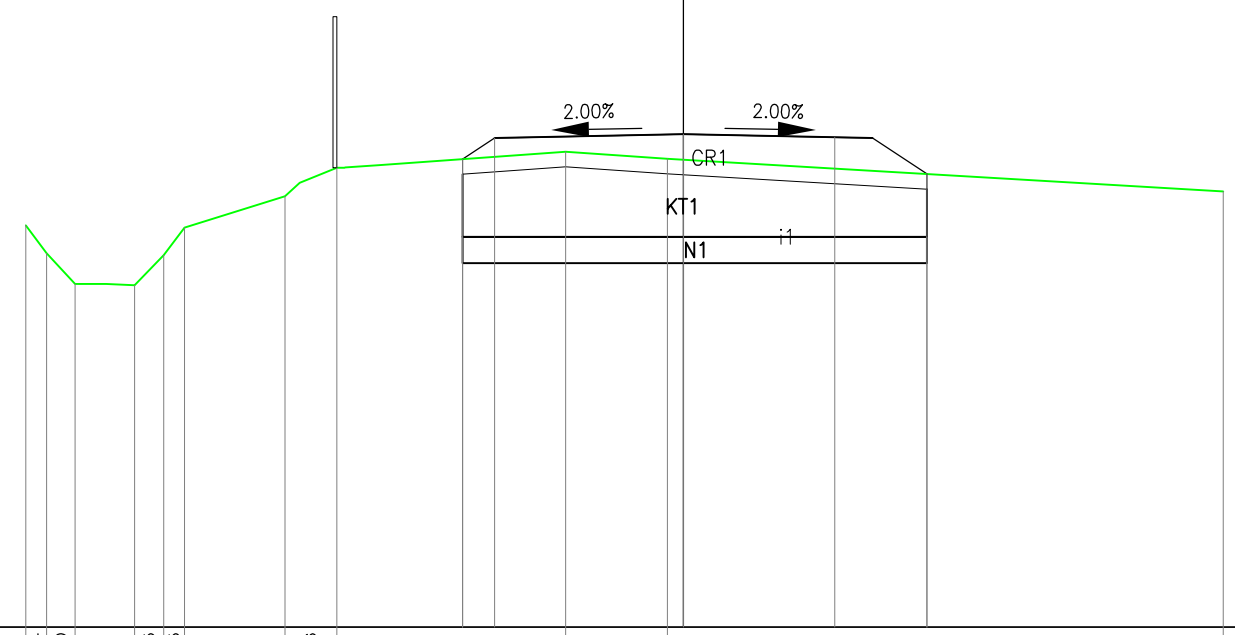


294.000
100
100

| | |
|---|---|
| PARZ. TERRENO | 0.274 0.380 0.786 0.385 0.275 1.327 0.686 3.028 1.348 7.353 |
| QUOTE TERRENO | 299.313 298.947 298.540 298.523 298.920 299.286 299.701 300.075 300.289 300.195 299.765 |
| PARZ. PROGETTO | 0.424 2.500 2.000 1.221 |
| QUOTE PROGETTO | 300.190 300.470 300.520 300.480 299.994 |
| PARZ. CASSONETTO | |
| QUOTE CASSONETTO | |
| PARZ.SCAVO BONIFICA | 6.145 |
| QUOTE SCAVO BONIFICA | 299.164 299.164 |

| | |
|---|---|
| WBS: | RG |
| SEZIONE | 32 |
| PROGRESSIVA | 620.00 |

| | | |
|---|---|---|
| A SCOTICO | $m^2$ | 1.22 |
| CR A1A RIL. | $m^2$ | 2.91 |
| i TNT | m | 6.11 |
| KT RIEMP.A1A BON | $m^2$ | 4.82 |
| ZU SCAVO BONIFICA | $m^2$ | 4.82 |

SEZIONE N. : 32
QT. PROGETTO : 300.492
DIST.PROG. : 620.000
DIST.PREC. : 20.000
DIST.SUCC. : 20.000

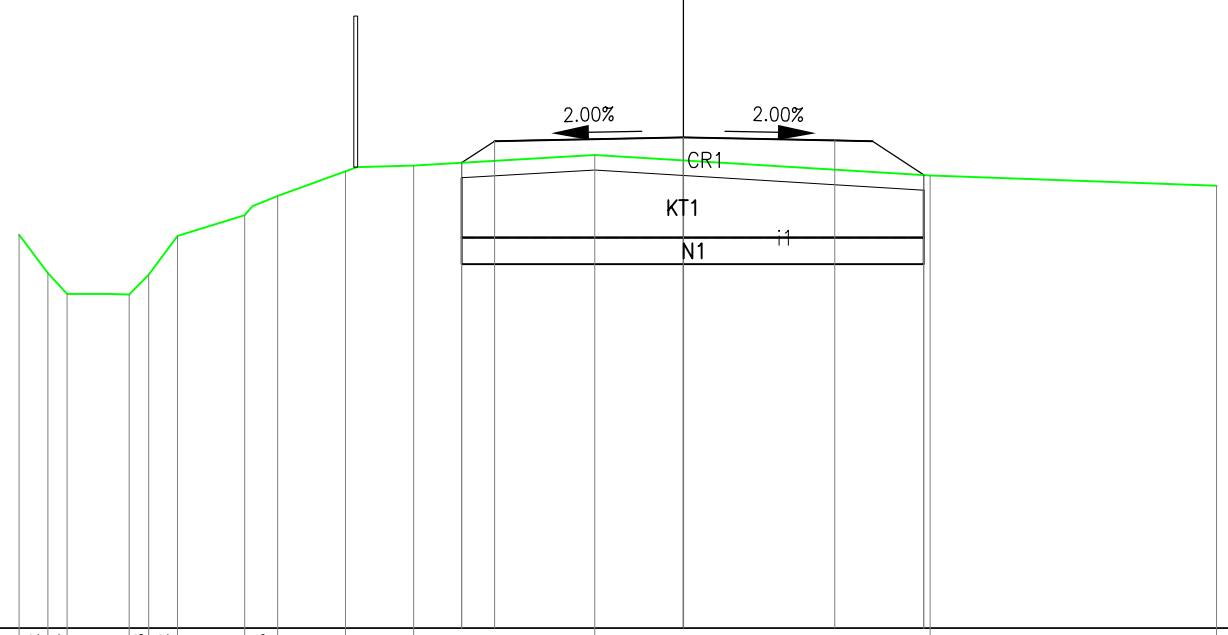


294.000
100
100

| | | | | | | | | | | | | | | | |
|---|---|---|---|---|---|---|---|---|---|---|---|---|---|---|---|
| PARZ. TERRENO | 0.382 | 0.254 | 0.820 | 0.258 | 0.382 | 0.888 | 0.436 | 0.901 | 0.898 | 2.396 | 4.440 | 3.789 | | | |
| QUOTE TERRENO | 299.204 | 298.694 | 298.422 | 298.411 | 298.676 | 299.186 | 299.463 | 299.718 | 300.044 | 300.119 | 300.260 | 299.989 | 299.853 | | |
| PARZ. PROGETTO | 0.434 | 2.500 | 2.000 | 1.179 | | | | | | | | | | | |
| QUOTE PROGETTO | 300.156 | 300.442 | 300.492 | 300.452 | 299.994 | | | | | | | | | | |
| PARZ. CASSONETTO | | | | | | | | | | | | | | | |
| QUOTE CASSONETTO | | | | | | | | | | | | | | | |
| PARZ.SCAVO BONIFICA | 6.113 | | | | | | | | | | | | | | |
| QUOTE SCAVO BONIFICA | 299.164 | 299.164 | | | | | | | | | | | | | |

| | |
|---|---|
| WBS: | RG |
| SEZIONE | 33 |
| PROGRESSIVA | 640.00 |

| | | |
|---|---|---|
| A SCOTICO | $m^2$ | 1.12 |
| CR A1A RIL. | $m^2$ | 2.05 |
| i TNT | m | 5.65 |
| KT RIEMP.A1A BON | $m^2$ | 4.33 |
| ZU SCAVO BONIFICA | $m^2$ | 4.33 |

SEZIONE N. : 33
QT. PROGETTO : 300.465
DIST.PROG. : 640.000
DIST.PREC. : 20.000
DIST.SUCC. : 20.000

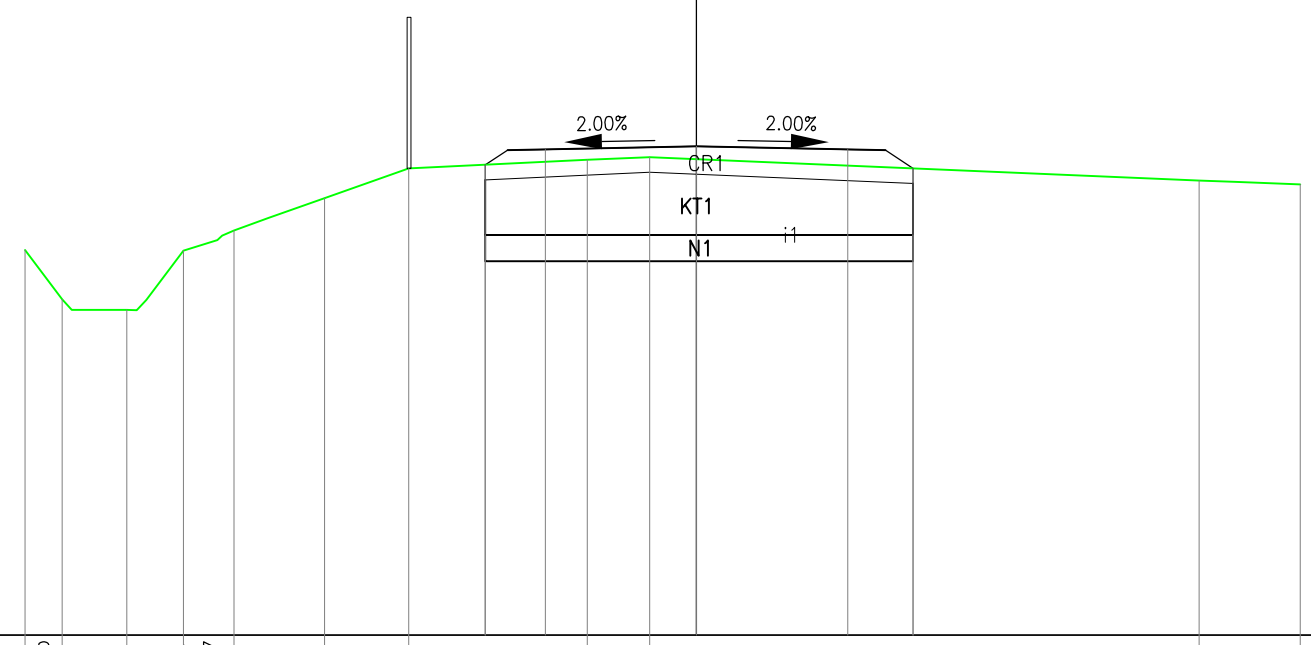


294.000
100
100

| | | | | | | | | | | | | | | |
|---|---|---|---|---|---|---|---|---|---|---|---|---|---|---|
| PARZ. TERRENO | 0.490 | 0.856 | 0.747 | 0.667 | 1.200 | 1.115 | 2.361 | 0.825 | 7.270 | 1.338 |
| QUOTE TERRENO | 299.096 | 298.442 | 298.304 | 299.086 | 299.354 | 299.781 | 300.172 | 300.287 | 300.322 | 300.014 | 299.962 |
| PARZ. PROGETTO | 0.795 | 2.000 | 2.000 | 0.864 |
| QUOTE PROGETTO | 300.220 | 300.425 | 300.465 | 300.425 | 300.175 |
| PARZ. CASSONETTO | |
| QUOTE CASSONETTO | |
| PARZ.SCAVO BONIFICA | 5.659 |
| QUOTE SCAVO BONIFICA | 299.295 | 299.295 |

| | |
|---|---|
| WBS: | RG |
| SEZIONE | 34 |
| PROGRESSIVA | 660.00 |

| | | |
|---|---|---|
| A SCOTICO | $m^2$ | 1.10 |
| CR A1A RIL. | $m^2$ | 1.67 |
| i TNT | m | 5.48 |
| KT RIEMP.A1A BON | $m^2$ | 4.21 |
| ZU SCAVO BONIFICA | $m^2$ | 4.21 |

SEZIONE N. : 34
QT. PROGETTO : 300.437
DIST.PROG. : 660.000
DIST.PREC. : 20.000
DIST.SUCC. : 20.000

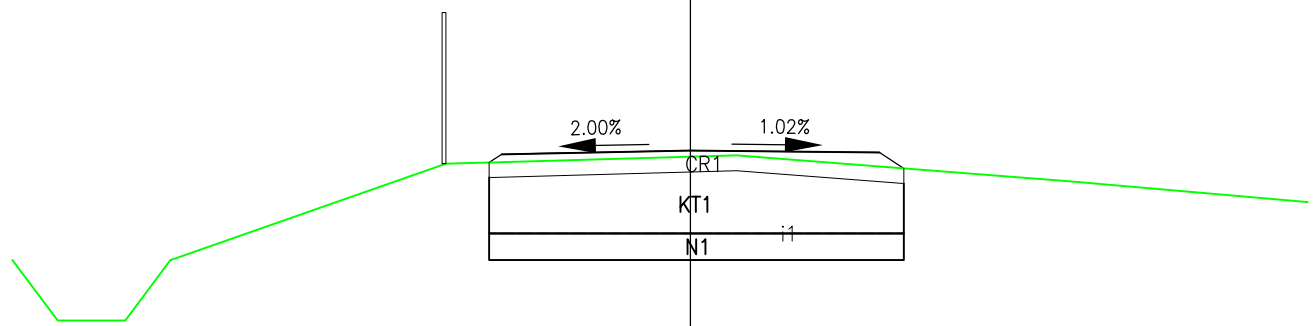


294.000
100
100

| | |
|---|---|
| PARZ. TERRENO | |
| QUOTE TERRENO | |
| PARZ. PROGETTO | |
| QUOTE PROGETTO | |
| PARZ. CASSONETTO | |
| QUOTE CASSONETTO | |
| PARZ.SCAVO BONIFICA | |
| QUOTE SCAVO BONIFICA | |

| | |
|---|---|
| WBS: | RG |
| SEZIONE | 35 |
| PROGRESSIVA | 680.00 |

| | | |
|---|---|---|
| A SCOTICO | $m^2$ | 1.20 |
| CR A1A RIL. | $m^2$ | 2.34 |
| i TNT | m | 6.00 |
| KT RIEMP.A1A BON | $m^2$ | 4.88 |
| ZU SCAVO BONIFICA | $m^2$ | 4.88 |

SEZIONE N. : 35
QT. PROGETTO : 300.410
DIST.PROG. : 680.000
DIST.PREC. : 20.000
DIST.SUCC. : 20.000

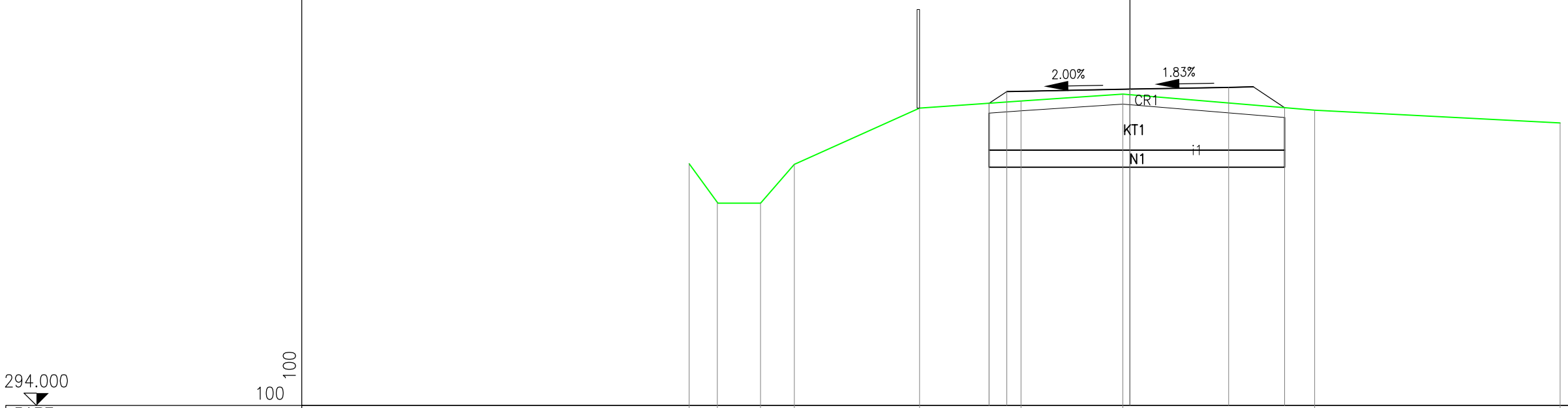


| | | | | | | | | | | | | | | | | |
|---|---|---|---|---|---|---|---|---|---|---|---|---|---|---|---|---|
| PARZ. TERRENO | 0.570 | 0.879 | 0.684 | 2.541 | 2.056 | 2.066 | 3.891 | 4.979 |
| QUOTE TERRENO | 298.901 | 298.118 | 298.099 | 298.888 | 300.026 | 300.169 | 300.308 | 299.985 | 299.727 |
| PARZ. PROGETTO | 0.356 | 2.500 | 2.000 | 1.136 |
| QUOTE PROGETTO | 300.124 | 300.360 | 300.410 | 300.446 | 300.036 |
| PARZ. CASSONETTO | | | | | |
| QUOTE CASSONETTO | | | | | |
| PARZ.SCAVO BONIFICA | 5.992 |
| QUOTE SCAVO BONIFICA | 299.176 | 299.176 |

| | |
|---|---|
| WBS: | RG |
| SEZIONE | 36 |
| PROGRESSIVA | 700.00 |

| | | |
|---|---|---|
| A SCOTICO | $m^2$ | 1.33 |
| CR A1A RIL. | $m^2$ | 4.77 |
| i TNT | m | 6.70 |
| KT RIEMP.A1A BON | $m^2$ | 4.67 |
| ZU SCAVO BONIFICA | $m^2$ | 4.67 |

SEZIONE N. : 36
QT. PROGETTO : 300.382
DIST.PROG. : 700.000
DIST.PREC. : 20.000
DIST.SUCC. : 20.000

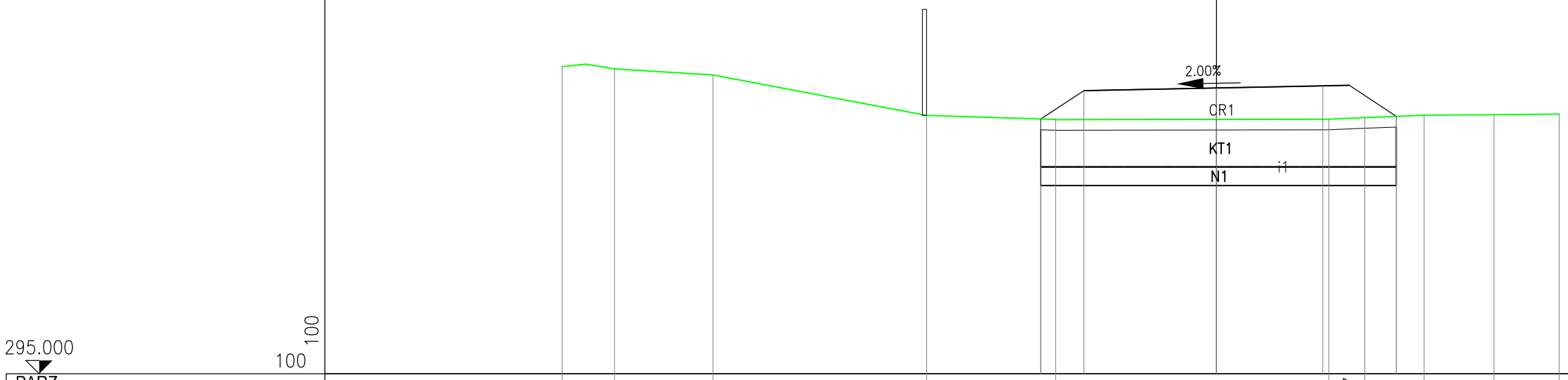


| | | | | | | | | | | | | | | |
|---|---|---|---|---|---|---|---|---|---|---|---|---|---|---|
| PARZ. TERRENO | | 0.985 | 1.854 | | 4.025 | | 2.430 | | 5.149 | | 0.677 | 1.117 | 1.318 | 1.227 |
| QUOTE TERRENO | 300.785 | 300.741 | | 300.626 | | 299.865 | | 299.788 | | 299.794 | 299.822 | 299.869 | 299.878 | 299.892 |
| PARZ. PROGETTO | | | | | | | 0.812 | 2.500 | 2.000 | 1.387 | | | | |
| QUOTE PROGETTO | | | | | | | 299.796 | 300.332 | 300.382 | 300.422 | 299.847 | | | |
| PARZ. CASSONETTO | | | | | | | | | | | | | | |
| QUOTE CASSONETTO | | | | | | | | | | | | | | |
| PARZ.SCAVO BONIFICA | | | | | | | | | 6.699 | | | | | |
| QUOTE SCAVO BONIFICA | | | | | | | 298.896 | | | | 298.896 | | | |

| | |
|---|---|
| WBS: | RG |
| SEZIONE | 37 |
| PROGRESSIVA | 720.00 |

| | | |
|---|---|---|
| A SCOTICO | $m^2$ | 1.39 |
| CR A1A RIL. | $m^2$ | 5.61 |
| i TNT | m | 6.92 |
| KT RIEMP.A1A BON | $m^2$ | 4.58 |
| ZU SCAVO BONIFICA | $m^2$ | 4.58 |

SEZIONE N. : 37
QT. PROGETTO : 300.354
DIST.PROG. : 720.000
DIST.PREC. : 20.000
DIST.SUCC. : 20.000

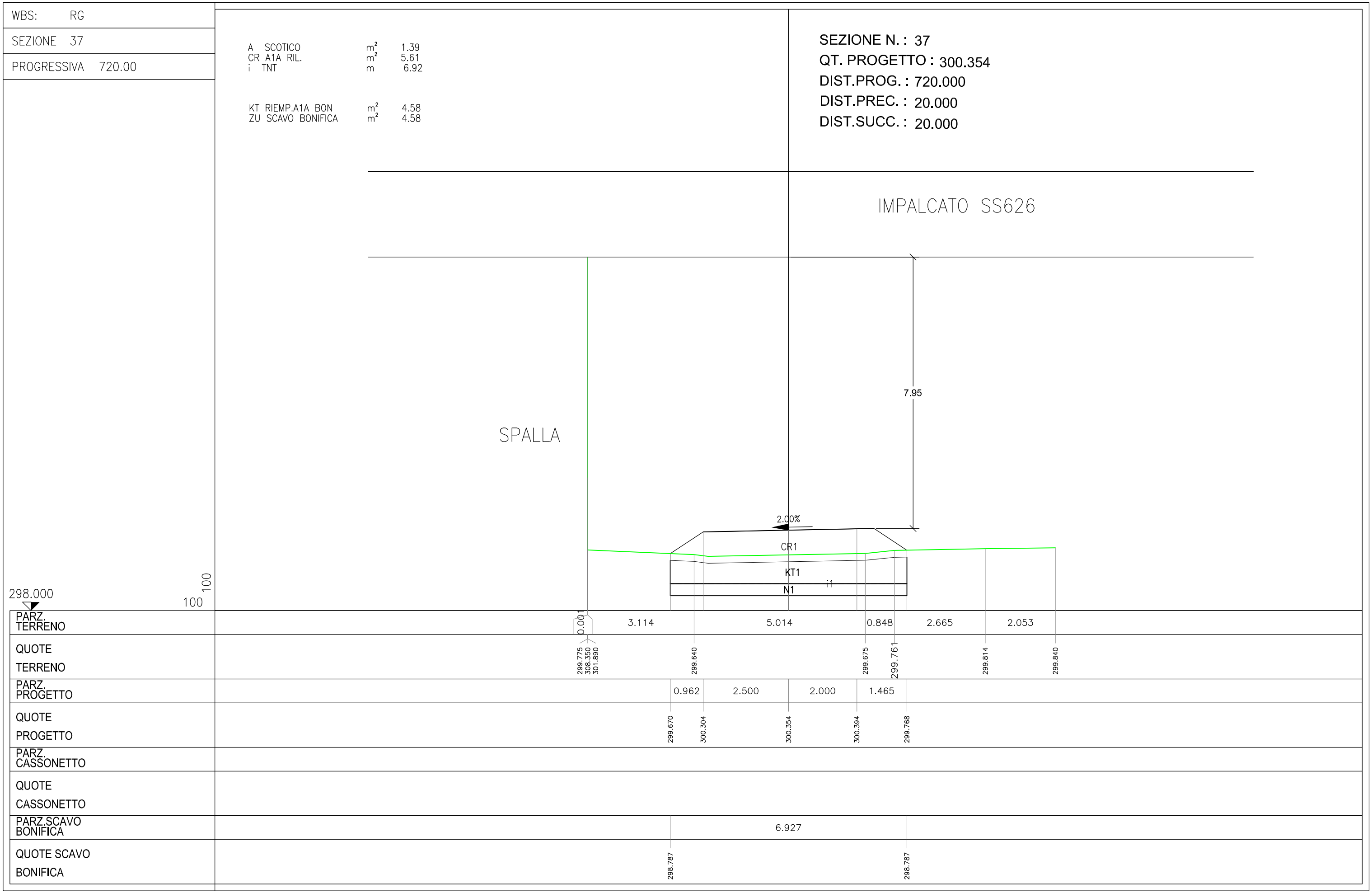

WBS: RG

SEZIONE 38

PROGRESSIVA 740.00

| | | |
|---|---|---|
| A SCOTICO | $m^2$ | 1.60 |
| CR A1A RIL. | $m^2$ | 8.23 |
| i TNT | m | 7.97 |
| KT RIEMP.A1A BON | $m^2$ | 5.61 |
| ZU SCAVO BONIFICA | $m^2$ | 5.61 |

SEZIONE N. : 38
QT. PROGETTO : 300.327
DIST.PROG. : 740.000
DIST.PREC. : 20.000
DIST.SUCC. : 20.000

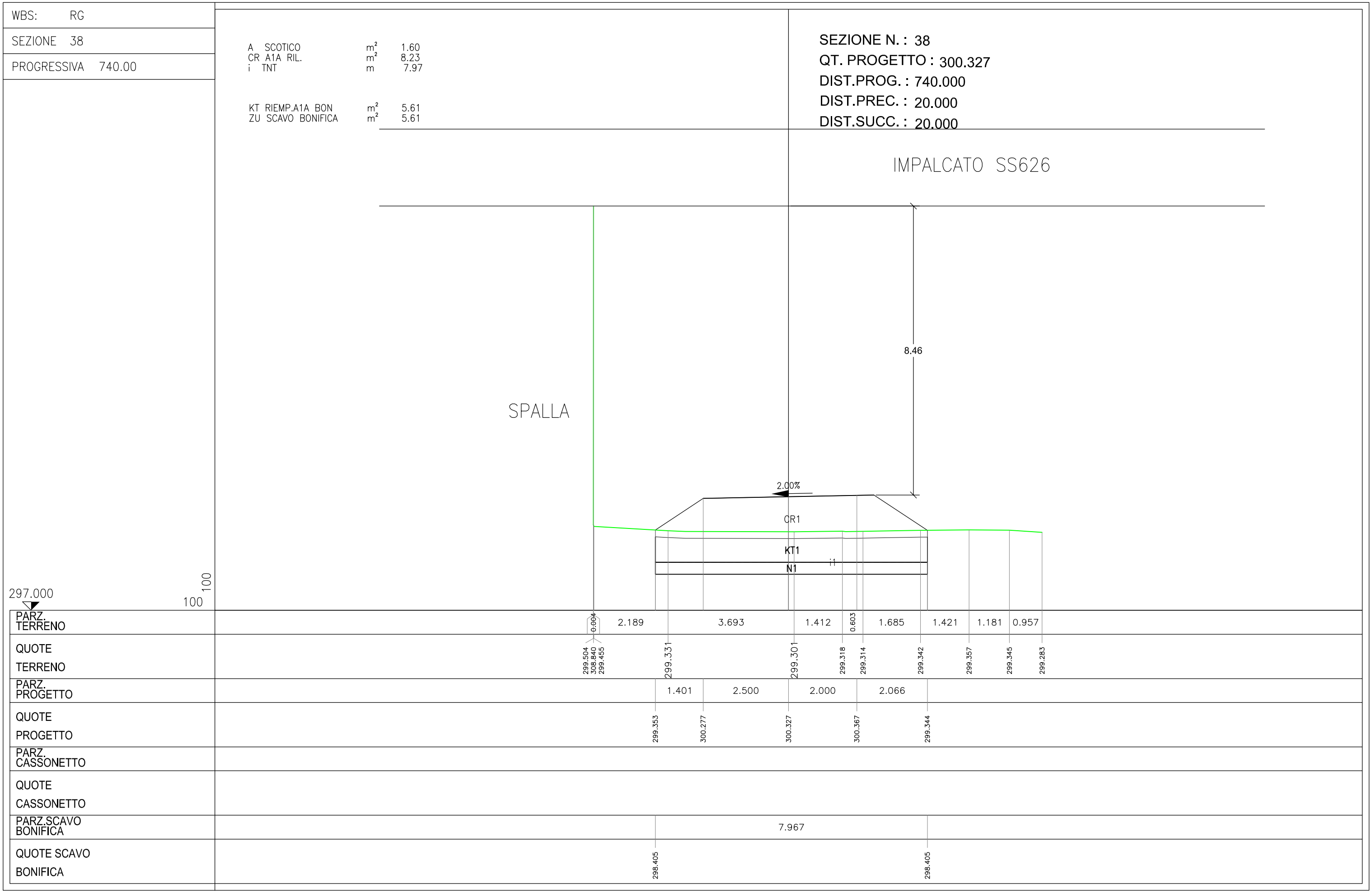

| | |
|---|---|
| WBS: | RG |
| SEZIONE | 39 |
| PROGRESSIVA | 760.00 |

| | | |
|---|---|---|
| A SCOTICO | $m^2$ | 1.50 |
| CR A1A RIL. | $m^2$ | 6.69 |
| i TNT | m | 7.50 |
| KT RIEMP.A1A BON | $m^2$ | 5.32 |
| ZU SCAVO BONIFICA | $m^2$ | 5.32 |

SEZIONE N. : 39
QT. PROGETTO : 300.338
DIST.PROG. : 760.000
DIST.PREC. : 20.000
DIST.SUCC. : 20.000

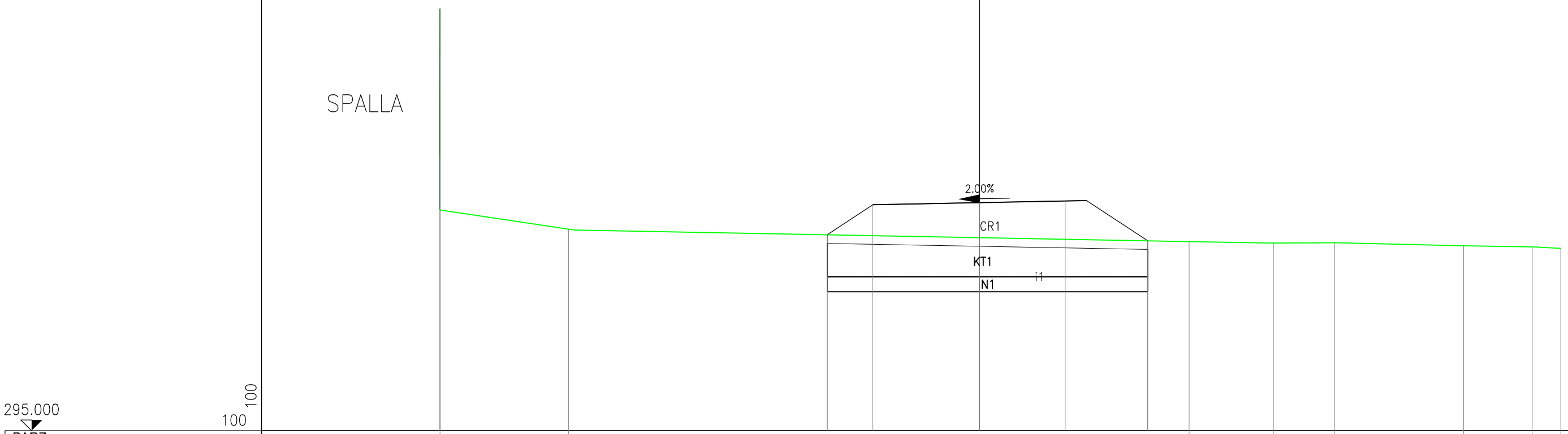


| | | | | | | | | | | | | | | |
|---|---|---|---|---|---|---|---|---|---|---|---|---|---|---|
| PARZ. TERRENO | 3.007 | 14.519 | 1.973 | 1.433 | 3.014 | 1.605 | 0.670 |
| QUOTE TERRENO | 300.165 301.454 304.876 | 299.716 | 299.426 | 299.391 | 299.399 | 299.330 | 299.302 | 299.269 |
| PARZ. PROGETTO | 1.066 | 2.500 | 2.000 | 1.930 |
| QUOTE PROGETTO | 299.585 | 300.288 | 300.338 | 300.378 | 299.444 |
| PARZ. CASSONETTO | |
| QUOTE CASSONETTO | |
| PARZ.SCAVO BONIFICA | 7.496 |
| QUOTE SCAVO BONIFICA | 298.604 | 298.604 |

| | |
|---|---|
| WBS: | RG |
| SEZIONE | 40 |
| PROGRESSIVA | 780.00 |

| | | |
|---|---|---|
| A SCOTICO | $m^2$ | 1.18 |
| CR A1A RIL. | $m^2$ | 2.77 |
| i TNT | m | 5.90 |
| KT RIEMP.A1A BON | $m^2$ | 4.18 |
| ZU SCAVO BONIFICA | $m^2$ | 4.18 |

SEZIONE N. : 40
QT. PROGETTO : 300.350
DIST.PROG. : 780.000
DIST.PREC. : 20.000
DIST.SUCC. : 20.000

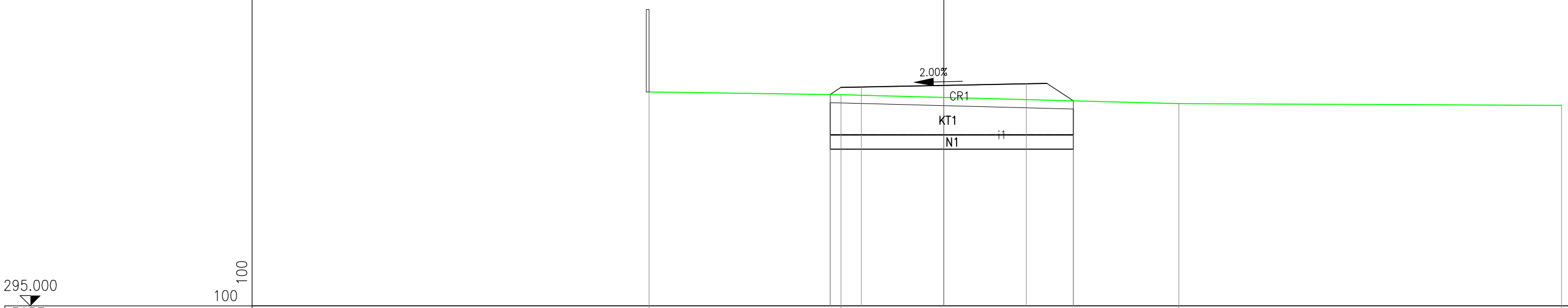


| | | | | | |
|---|---|---|---|---|---|
| PARZ. TERRENO | 4.659 | 8.207 | 9.292 | | |
| QUOTE TERRENO | 300.190 | 300.125 | 299.908 | 299.866 | |
| PARZ. PROGETTO | 0.759 | 2.001 | 2.001 | 1.143 | |
| QUOTE PROGETTO | 300.129 | 300.310 | 300.350 | 300.390 | 299.976 |
| PARZ. CASSONETTO | | | | | |
| QUOTE CASSONETTO | | | | | |
| PARZ.SCAVO BONIFICA | 5.904 | | | | |
| QUOTE SCAVO BONIFICA | 299.151 | 299.151 | | | |

| | |
|---|---|
| WBS: | RG |
| SEZIONE | 41 |
| PROGRESSIVA | 800.00 |

| | | |
|---|---|---|
| A SCOTICO | $m^2$ | 1.06 |
| CR A1A RIL. | $m^2$ | 1.57 |
| i TNT | m | 5.31 |
| KT RIEMP.A1A BON | $m^2$ | 3.86 |
| ZU SCAVO BONIFICA | $m^2$ | 3.86 |

SEZIONE N. : 41
QT. PROGETTO : 300.362
DIST.PROG. : 800.000
DIST.PREC. : 20.000
DIST.SUCC. : 20.000

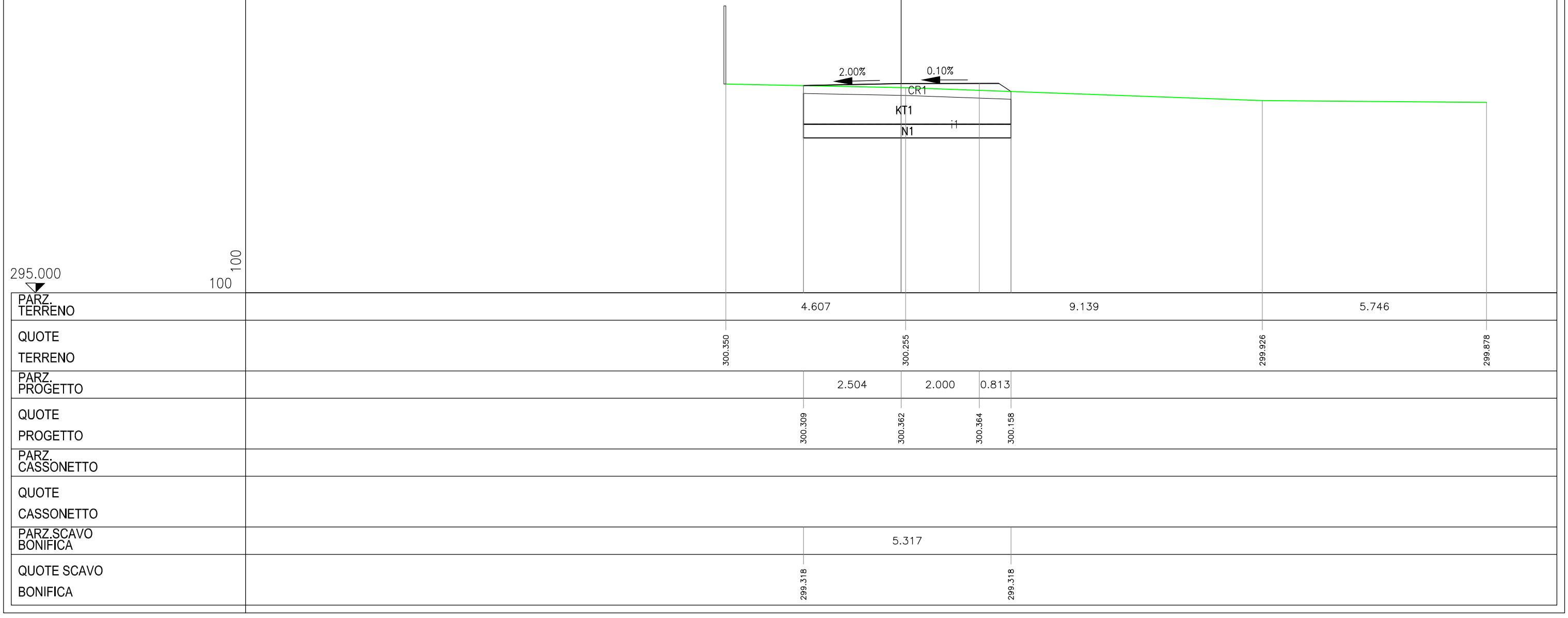

| | |
|---|---|
| WBS: | RG |
| SEZIONE | 42 |
| PROGRESSIVA | 820.00 |

| | | |
|---|---|---|
| A SCOTICO | $m^2$ | 1.20 |
| CR A1A RIL. | $m^2$ | 3.01 |
| i TNT | m | 5.96 |
| KT RIEMP.A1A BON | $m^2$ | 4.15 |
| ZU SCAVO BONIFICA | $m^2$ | 4.15 |

SEZIONE N. : 42
QT. PROGETTO : 300.373
DIST.PROG. : 820.000
DIST.PREC. : 20.000
DIST.SUCC. : 20.000

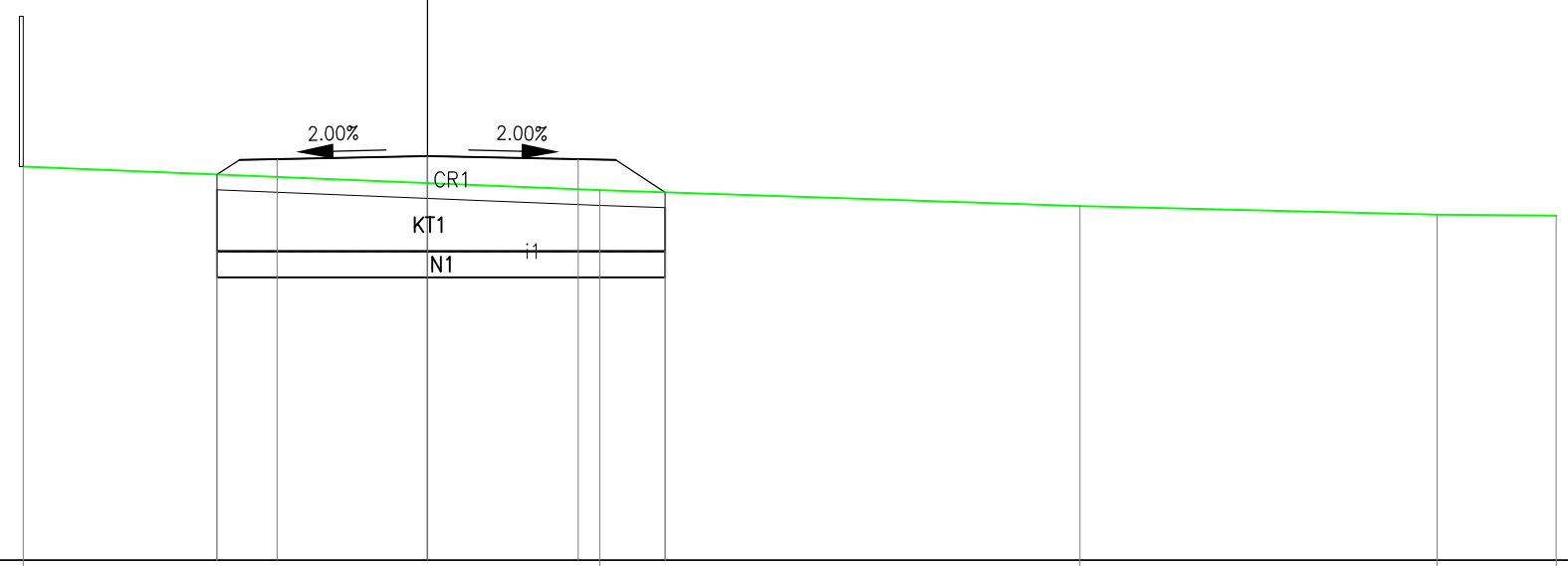


295.000
100
100

| | | | | | | | | | | |
|---|---|---|---|---|---|---|---|---|---|---|
| PARZ. TERRENO | 7.661 | | | | | 6.381 | | 4.746 | | 1.585 |
| QUOTE TERRENO | 300.232 | | | | | 299.919 | | 299.707 | | 299.595 | 299.583 |
| PARZ. PROGETTO | 0.798 | 2.000 | 2.000 | 1.156 | | | | | | |
| QUOTE PROGETTO | 300.127 | 300.333 | 300.373 | 300.333 | 299.890 | | | | | |
| PARZ. CASSONETTO | | | | | | | | | | |
| QUOTE CASSONETTO | | | | | | | | | | |
| PARZ.SCAVO BONIFICA | 5.954 | | | | | | | | | |
| QUOTE SCAVO BONIFICA | 299.110 | | | 299.110 | | | | | | |

| | |
|---|---|
| WBS: | RG |
| SEZIONE | 43 |
| PROGRESSIVA | 840.00 |

| | | |
|---|---|---|
| A SCOTICO | $m^2$ | 1.30 |
| CR A1A RIL. | $m^2$ | 4.20 |
| i TNT | m | 6.49 |
| KT RIEMP.A1A BON | $m^2$ | 4.56 |
| ZU SCAVO BONIFICA | $m^2$ | 4.56 |

SEZIONE N. : 43
QT. PROGETTO : 300.385
DIST.PROG. : 840.000
DIST.PREC. : 20.000
DIST.SUCC. : 20.000

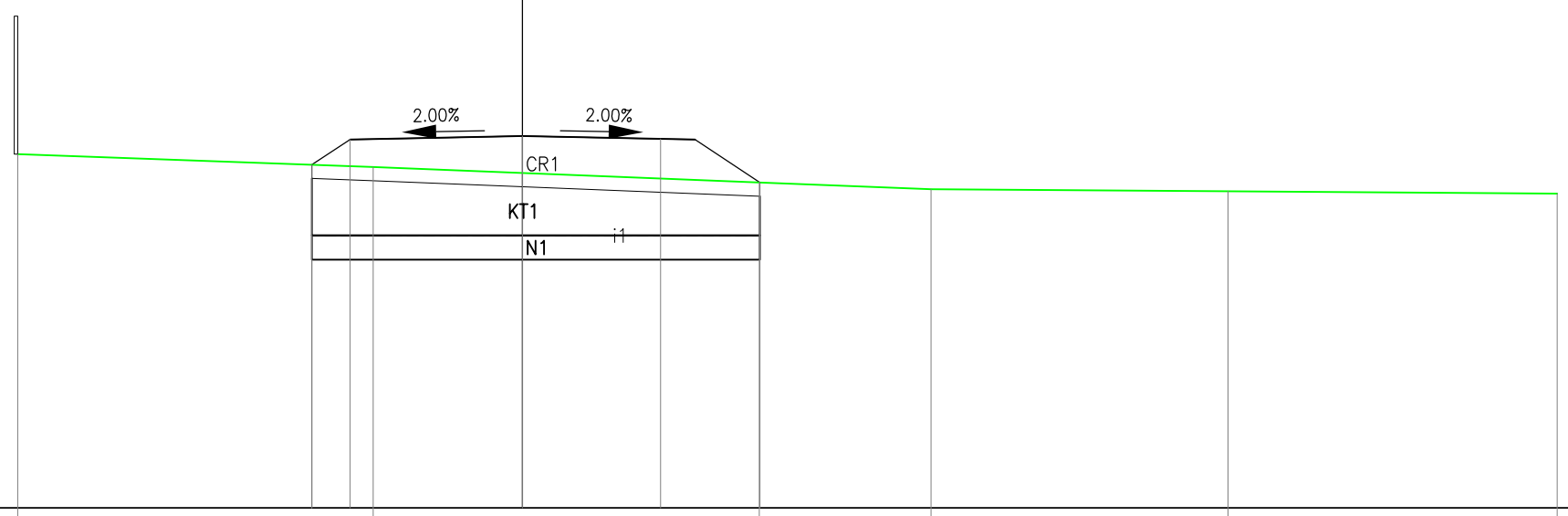


295.000
100
100

| | | | | | | |
|---|---|---|---|---|---|---|
| PARZ. TERRENO | 5.152 | 5.597 | 2.489 | 4.306 | 4.774 | |
| QUOTE TERRENO | 300.123 | 299.939 | 299.715 | 299.617 | 299.585 | 299.550 |
| PARZ. PROGETTO | 0.552 | 2.500 | 2.000 | 1.440 | | |
| QUOTE PROGETTO | 299.971 | 300.335 | 300.385 | 300.345 | 299.715 | |
| PARZ. CASSONETTO | | | | | | |
| QUOTE CASSONETTO | | | | | | |
| PARZ.SCAVO BONIFICA | | 6.492 | | | | |
| QUOTE SCAVO BONIFICA | 298.945 | 298.945 | | | | |

| | |
|---|---|
| WBS: | RG |
| SEZIONE | 44 |
| PROGRESSIVA | 860.00 |

| | | |
|---|---|---|
| A SCOTICO | $m^2$ | 1.40 |
| CR A1A RIL. | $m^2$ | 5.76 |
| i TNT | m | 7.05 |
| KT RIEMP.A1A BON | $m^2$ | 4.79 |
| ZU SCAVO BONIFICA | $m^2$ | 4.79 |

SEZIONE N. : 44
QT. PROGETTO : 300.396
DIST.PROG. : 860.000
DIST.PREC. : 20.000
DIST.SUCC. : 20.000

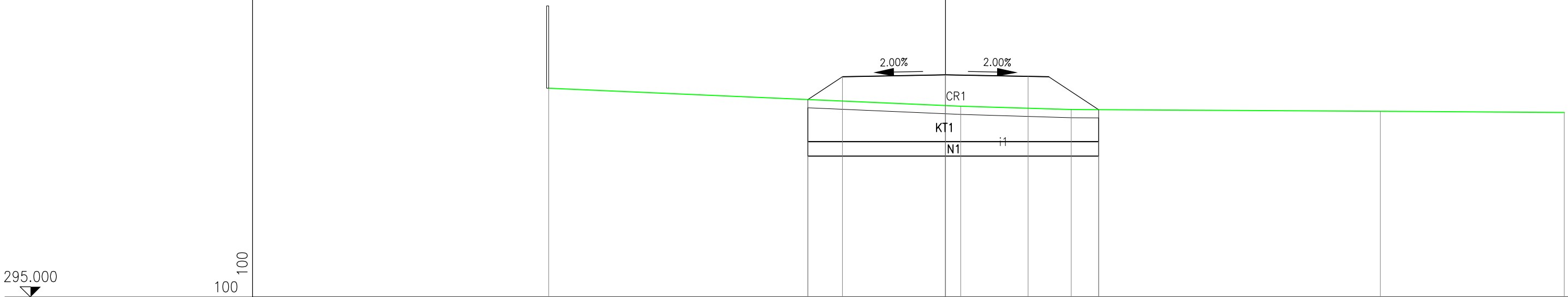


| | | | | | | | | | |
|---|---|---|---|---|---|---|---|---|---|
| PARZ. TERRENO | 9.987 | | | 2.677 | | 7.493 | | 4.462 | |
| QUOTE TERRENO | 300.067 | | | 299.632 | 299.551 | 299.508 | | 299.480 | |
| PARZ. PROGETTO | | 0.838 | 2.500 | 2.000 | 1.710 | | | | |
| QUOTE PROGETTO | | 299.793 | 300.346 | 300.396 | 300.356 | 299.547 | | | |
| PARZ. CASSONETTO | | | | | | | | | |
| QUOTE CASSONETTO | | | | | | | | | |
| PARZ.SCAVO BONIFICA | | | | 7.048 | | | | | |
| QUOTE SCAVO BONIFICA | | 298.772 | | | 298.772 | | | | |

| | |
|---|---|
| WBS: | RG |
| SEZIONE | 45 |
| PROGRESSIVA | 880.00 |

| | | |
|---|---|---|
| A SCOTICO | $m^2$ | 1.50 |
| CR A1A RIL. | $m^2$ | 6.92 |
| i TNT | m | 7.49 |
| KT RIEMP.A1A BON | $m^2$ | 5.45 |
| ZU SCAVO BONIFICA | $m^2$ | 5.45 |

SEZIONE N. : 45
QT. PROGETTO : 300.408
DIST.PROG. : 880.000
DIST.PREC. : 20.000
DIST.SUCC. : 20.000

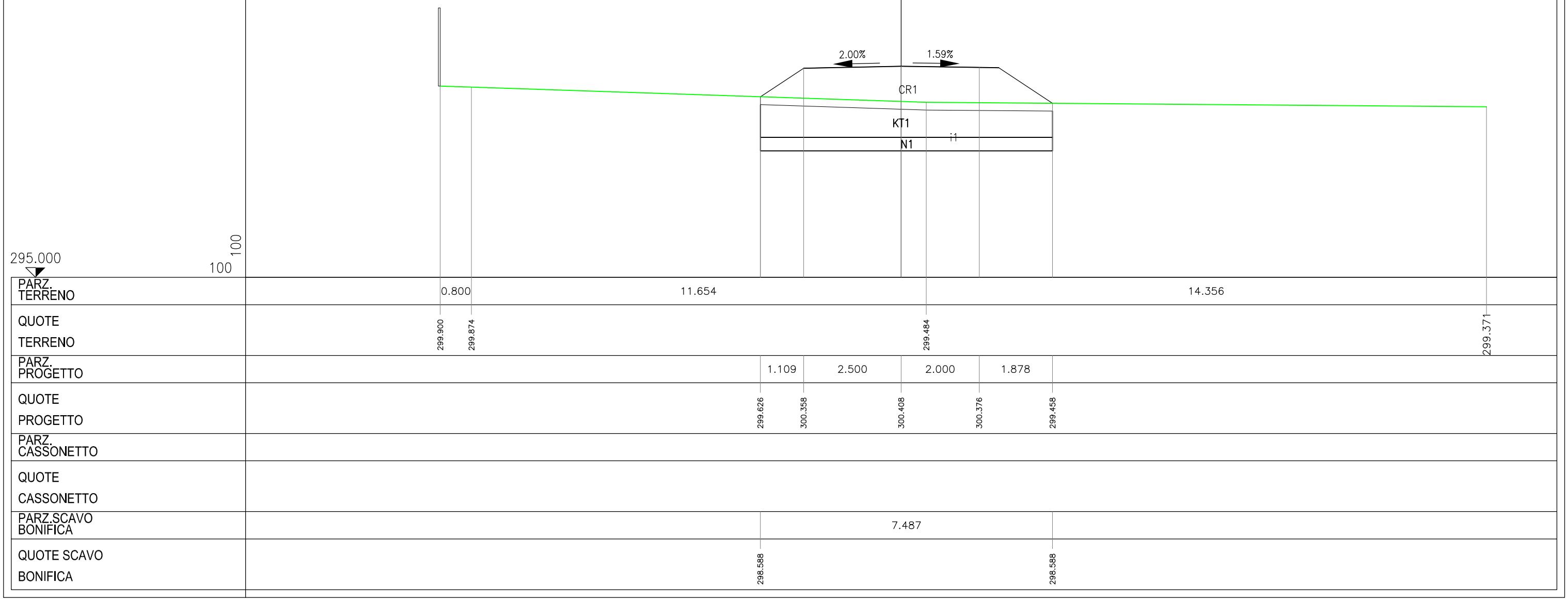

| | |
|---|---|
| WBS: | RG |
| SEZIONE | 46 |
| PROGRESSIVA | 900.00 |

| | | |
|---|---|---|
| A SCOTICO | $m^2$ | 1.70 |
| CR A1A RIL. | $m^2$ | 9.58 |
| i TNT | m | 8.51 |
| KT RIEMP.A1A BON | $m^2$ | 5.91 |
| ZU SCAVO BONIFICA | $m^2$ | 5.91 |

SEZIONE N. : 46
QT. PROGETTO : 300.419
DIST.PROG. : 900.000
DIST.PREC. : 20.000
DIST.SUCC. : 20.000

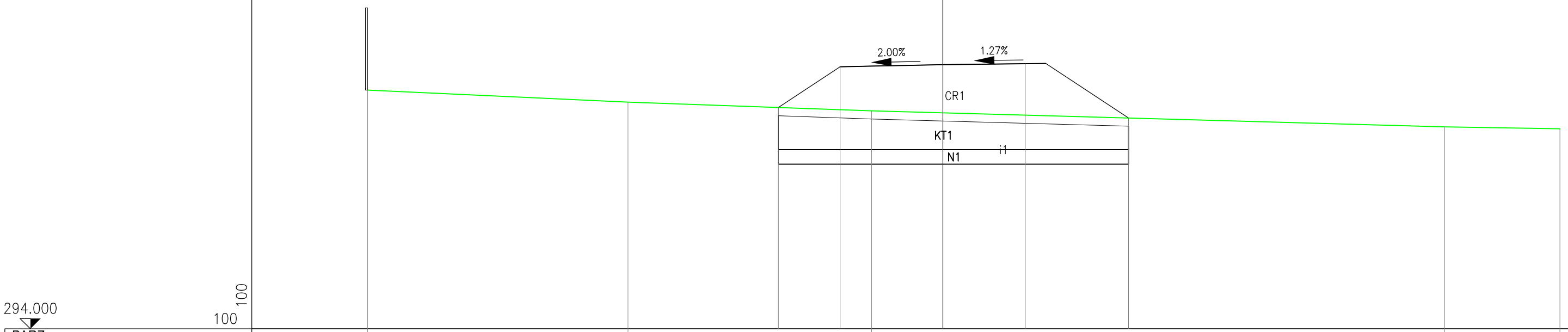


| | | | | | | | | | | | | |
|---|---|---|---|---|---|---|---|---|---|---|---|---|
| PARZ. TERRENO | | 6.332 | | 5.922 | | | | 13.927 | | | 2.805 | |
| QUOTE TERRENO | 299.801 | | 299.509 | | | 299.298 | | | | 298.908 | | 298.861 |
| PARZ. PROGETTO | | | | | 1.500 | 2.500 | 2.000 | 2.512 | | | | |
| QUOTE PROGETTO | | | | | 299.379 | 300.369 | 300.419 | 300.445 | 299.123 | | | |
| PARZ. CASSONETTO | | | | | | | | | | | | |
| QUOTE CASSONETTO | | | | | | | | | | | | |
| PARZ.SCAVO BONIFICA | | | | | | | 8.512 | | | | | |
| QUOTE SCAVO BONIFICA | | | | | 298.353 | | | | 298.353 | | | |

| | |
|---|---|
| WBS: | RG |
| SEZIONE | 47 |
| PROGRESSIVA | 920.00 |

| | | |
|---|---|---|
| A SCOTICO | $m^2$ | 1.85 |
| CR A1A RIL. | $m^2$ | 11.92 |
| i TNT | m | 9.28 |
| KT RIEMP.A1A BON | $m^2$ | 6.48 |
| ZU SCAVO BONIFICA | $m^2$ | 6.48 |

SEZIONE N. : 47
QT. PROGETTO : 300.431
DIST.PROG. : 920.000
DIST.PREC. : 20.000
DIST.SUCC. : 20.000

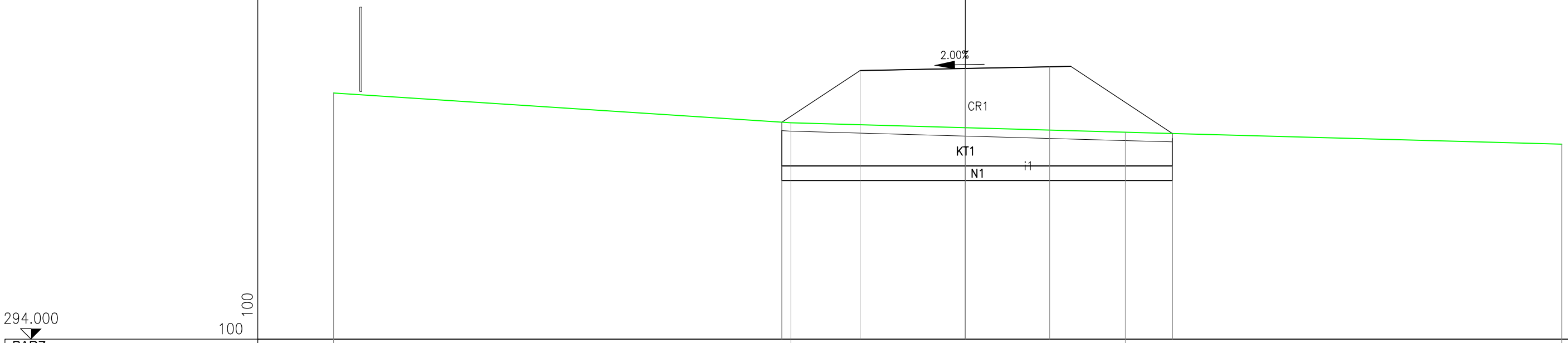


| | | | | | | |
|---|---|---|---|---|---|---|
| PARZ. TERRENO | 10.859 | 7.939 | 10.361 | | | |
| QUOTE TERRENO | 299.846 | 299.141 | 298.918 | 298.634 | | |
| PARZ. PROGETTO | 1.858 | 2.500 | 2.000 | 2.915 | | |
| QUOTE PROGETTO | 299.155 | 300.381 | 300.431 | 300.471 | 298.887 | |
| PARZ. CASSONETTO | | | | | | |
| QUOTE CASSONETTO | | | | | | |
| PARZ.SCAVO BONIFICA | 9.273 | | | | | |
| QUOTE SCAVO BONIFICA | 298.117 | 298.117 | | | | |

| | |
|---|---|
| WBS: | RG |
| SEZIONE | 48 |
| PROGRESSIVA | 940.00 |

| | | |
|---|---|---|
| A SCOTICO | $m^2$ | 1.91 |
| CR A1A RIL. | $m^2$ | 12.75 |
| i TNT | m | 9.53 |
| KT RIEMP.A1A BON | $m^2$ | 6.62 |
| ZU SCAVO BONIFICA | $m^2$ | 6.62 |

SEZIONE N. : 48
QT. PROGETTO : 300.443
DIST.PROG. : 940.000
DIST.PREC. : 20.000
DIST.SUCC. : 20.000

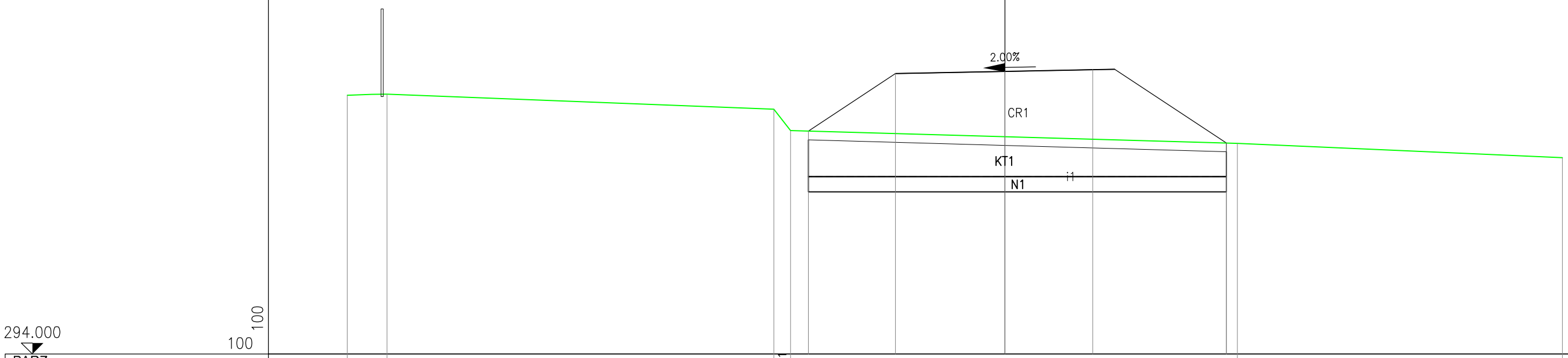


| | | | | | | | | | | | | |
|---|---|---|---|---|---|---|---|---|---|---|---|---|
| PARZ. TERRENO | 0.906 | 8.822 | 0.381 | 10.190 | 7.413 | | | | | | | |
| QUOTE TERRENO | 299.898 | 299.922 | 299.579 | 299.095 | 298.803 | 298.477 | | | | | | |
| PARZ. PROGETTO | 1.983 | 2.500 | 2.000 | 3.049 | | | | | | | | |
| QUOTE PROGETTO | 299.084 | 300.393 | 300.443 | 300.483 | 298.810 | | | | | | | |
| PARZ. CASSONETTO | | | | | | | | | | | | |
| QUOTE CASSONETTO | | | | | | | | | | | | |
| PARZ.SCAVO BONIFICA | 9.532 | | | | | | | | | | | |
| QUOTE SCAVO BONIFICA | 298.045 | 298.045 | | | | | | | | | | |

| | |
|---|---|
| WBS: | RG |
| SEZIONE | 49 |
| PROGRESSIVA | 960.00 |

| | | |
|---|---|---|
| A SCOTICO | $m^2$ | 1.85 |
| CR A1A RIL. | $m^2$ | 13.71 |
| i TNT | m | 8.25 |
| KT RIEMP.A1A BON | $m^2$ | 5.95 |
| ZU SCAVO BONIFICA | $m^2$ | 5.95 |

SEZIONE N. : 49
QT. PROGETTO : 300.454
DIST.PROG. : 960.000
DIST.PREC. : 20.000
DIST.SUCC. : 20.000

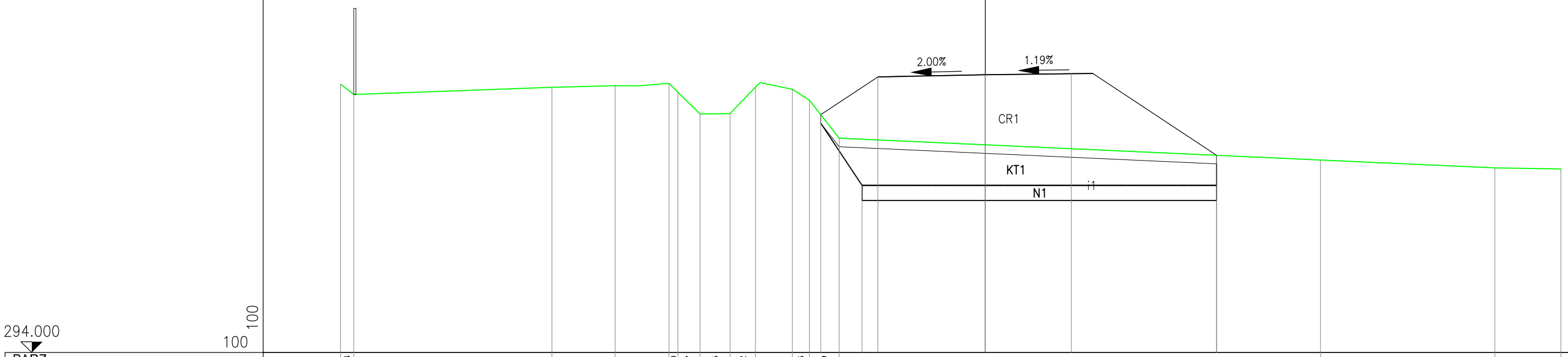


| | | | | | | | | | | | | | | | | | | |
|---|---|---|---|---|---|---|---|---|---|---|---|---|---|---|---|---|---|---|
| PARZ. TERRENO | 0.308 | 4.611 | 1.471 | 1.250 | 0.210 | 0.517 | 0.695 | 0.592 | 0.859 | 0.396 | 0.689 | 11.198 | 4.057 | 1.537 | | | | |
| QUOTE TERRENO | 300.236 | 299.997 | 300.162 | 300.201 | 300.253 | 300.048 | 299.543 | 299.552 | 300.165 | 300.115 | 299.861 | 298.981 | 298.473 | 298.289 | 298.264 | | | |
| PARZ. PROGETTO | | | | | | | | | | | | 1.329 | 2.500 | 2.000 | 3.379 | | | |
| QUOTE PROGETTO | | | | | | | | | | | 299.527 | 300.404 | 300.454 | 300.477 | 298.583 | | | |
| PARZ. CASSONETTO | | | | | | | | | | | | | | | | | | |
| QUOTE CASSONETTO | | | | | | | | | | | | | | | | | | |
| PARZ.SCAVO BONIFICA | | | | | | | | | | | | 8.245 | | | | | | |
| QUOTE SCAVO BONIFICA | | | | | | | | | | | | 297.881 | | | 297.881 | | | |

| | |
|---|---|
| WBS: | RG |
| SEZIONE | 50 |
| PROGRESSIVA | 980.00 |

| | | |
|---|---|---|
| A SCOTICO | $m^2$ | 1.82 |
| CR A1A RIL. | $m^2$ | 12.80 |
| i TNT | m | 7.74 |
| KT RIEMP.A1A BON | $m^2$ | 6.93 |
| ZU SCAVO BONIFICA | $m^2$ | 6.93 |

SEZIONE N. : 50
QT. PROGETTO : 300.429
DIST.PROG. : 980.000
DIST.PREC. : 20.000
DIST.SUCC. : 20.000

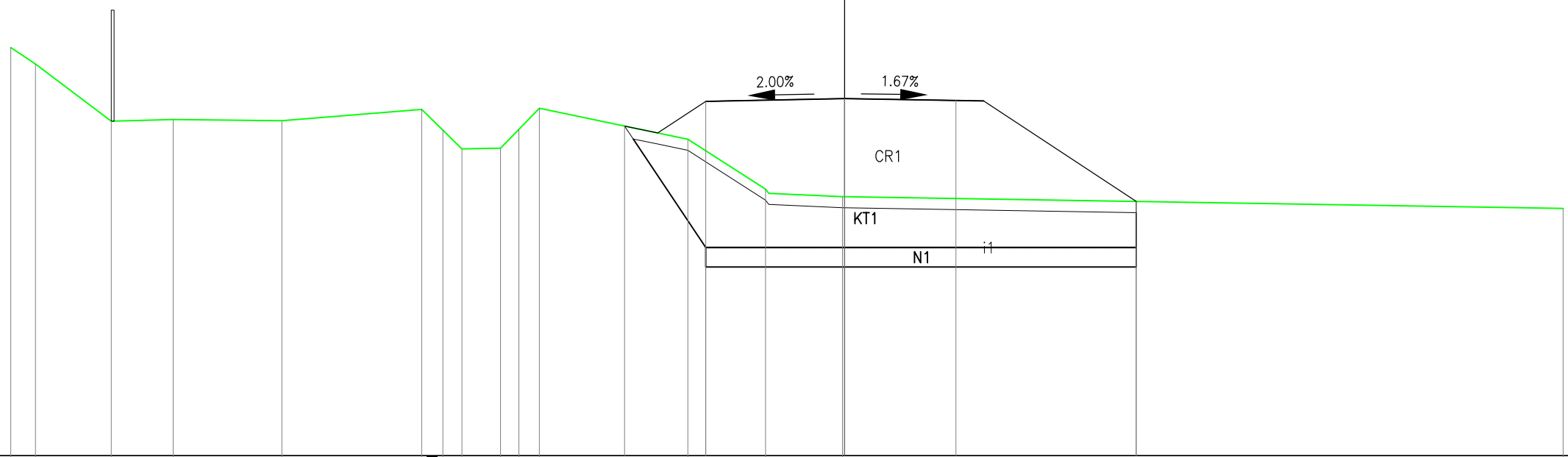


| | | | | | | | | | | | | | | | | | | | | | |
|---|---|---|---|---|---|---|---|---|---|---|---|---|---|---|---|---|---|---|---|---|---|
| PARZ. TERRENO | 0.443 | 1.367 | 1.113 | 1.956 | 2.511 | 0.381 | 0.345 | 0.696 | 0.329 | 0.366 | 2.672 | 1.399 | 1.382 | 12.964 | | | | | | | |
| QUOTE TERRENO | 301.346 | 301.049 | 300.021 | 300.049 | 300.028 | 300.234 | 299.861 | 299.524 | 299.534 | 299.874 | 300.254 | 299.695 | 298.800 | 298.663 | | | | | | 298.449 | |
| PARZ. PROGETTO | | | | | | | | | | | 1.458 | 2.500 | 2.000 | 3.244 | | | | | | | |
| QUOTE PROGETTO | | | | | | | | | | | 299.933 | 300.379 | | 300.429 | | 300.395 | | | 298.576 | | |
| PARZ. CASSONETTO | | | | | | | | | | | | | | | | | | | | | |
| QUOTE CASSONETTO | | | | | | | | | | | | | | | | | | | | | |
| PARZ.SCAVO BONIFICA | | | | | | | | | | | | | | 7.744 | | | | | | | |
| QUOTE SCAVO BONIFICA | | | | | | | | | | | | 297.746 | | | | | | | 297.746 | | |

| | |
|---|---|
| WBS: | RG |
| SEZIONE | 51 |
| PROGRESSIVA | 1000.00 |

| | | |
|---|---|---|
| A SCOTICO | $m^2$ | 1.74 |
| CR A1A RIL. | $m^2$ | 11.09 |
| i TNT | m | 7.79 |
| KT RIEMP.A1A BON | $m^2$ | 7.94 |
| ZU SCAVO BONIFICA | $m^2$ | 7.94 |

SEZIONE N. : 51
QT. PROGETTO : 300.404
DIST.PROG. : 1000.000
DIST.PREC. : 20.000
DIST.SUCC. : 20.000

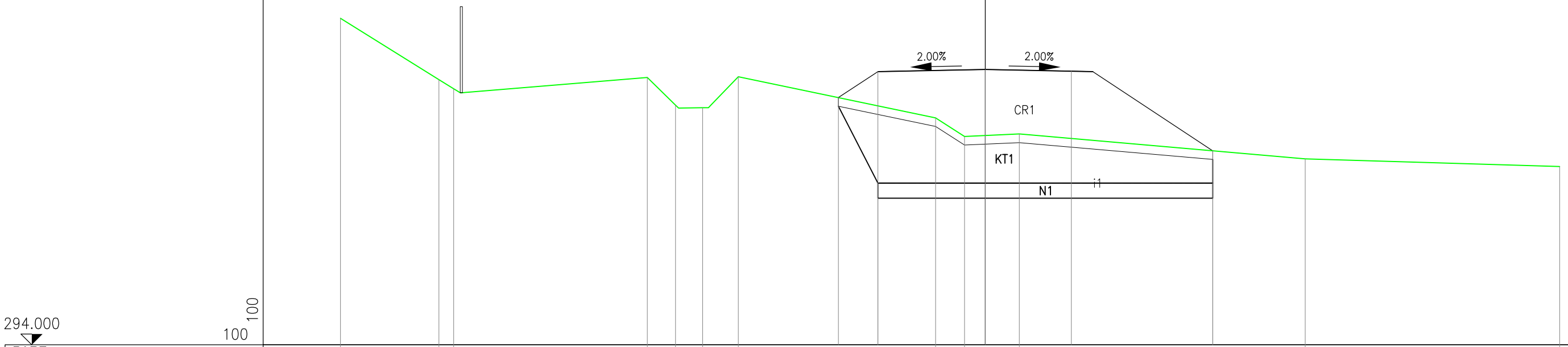


| | | | | | | | | | | | | | | | | | | |
|---|---|---|---|---|---|---|---|---|---|---|---|---|---|---|---|---|---|---|
| PARZ. TERRENO | | 2.292 | 0.340 | 4.508 | 0.655 | 0.630 | 0.832 | 4.587 | 0.674 | 1.273 | 6.651 | 5.916 | | | | | | |
| QUOTE TERRENO | 301.593 | | 300.168 | 299.956 | 300.215 | 299.574 | 299.513 | 300.235 | 299.276 | 298.844 | 298.902 | 298.324 | 298.147 | | | | | |
| PARZ. PROGETTO | | | | | | | | 0.917 | 2.500 | | 2.000 | 3.293 | | | | | | |
| QUOTE PROGETTO | | | | | | | | 299.749 | 300.354 | | 300.404 | 300.364 | 298.510 | | | | | |
| PARZ. CASSONETTO | | | | | | | | | | | | | | | | | | |
| QUOTE CASSONETTO | | | | | | | | | | | | | | | | | | |
| PARZ.SCAVO BONIFICA | | | | | | | | | 7.793 | | | | | | | | | |
| QUOTE SCAVO BONIFICA | | | | | | | | | 297.760 | | | | 297.760 | | | | | |

| | |
|---|---|
| WBS: | RG |
| SEZIONE | 52 |
| PROGRESSIVA | 1020.00 |

| | | |
|---|---|---|
| A SCOTICO | $m^2$ | 1.63 |
| CR A1A RIL. | $m^2$ | 8.11 |
| i TNT | m | 7.03 |
| KT RIEMP.A1A BON | $m^2$ | 7.45 |
| ZU SCAVO BONIFICA | $m^2$ | 7.45 |

SEZIONE N. : 52
QT. PROGETTO : 300.379
DIST.PROG. : 1020.000
DIST.PREC. : 20.000
DIST.SUCC. : 20.000

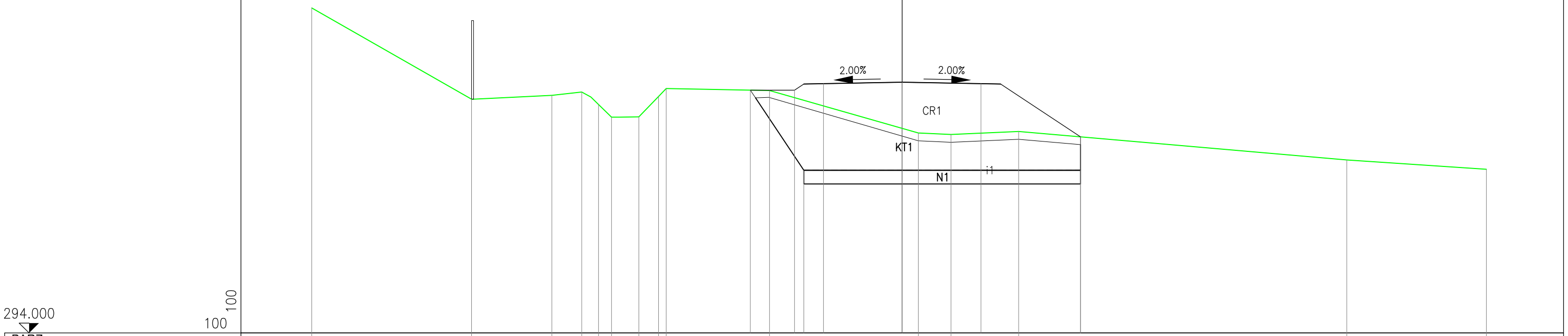


| | | | | | | | | | | | | | | | | | | | | | | |
|---|---|---|---|---|---|---|---|---|---|---|---|---|---|---|---|---|---|---|---|---|---|---|
| PARZ. TERRENO | 4.059 | 2.041 | 0.758 | 0.428 | 0.329 | 0.696 | 0.500 | 0.195 | 2.622 | 3.783 | 0.829 | 1.717 | 8.338 | 3.546 | | | | | | | | |
| QUOTE TERRENO | 302.267 | 299.946 | 300.041 | 300.127 | 299.809 | 299.486 | 299.496 | 300.014 | 300.216 | 300.165 | 299.088 | 299.048 | 299.126 | 298.401 | 298.161 | | | | | | | |
| PARZ. PROGETTO | 1.124 | 0.733 | 2.000 | 2.000 | 2.530 | | | | | | | | | | | | | | | | | |
| QUOTE PROGETTO | 300.175 | 300.175 | 300.339 | 300.379 | 300.339 | 298.989 | | | | | | | | | | | | | | | | |
| PARZ. CASSONETTO | | | | | | | | | | | | | | | | | | | | | | |
| QUOTE CASSONETTO | | | | | | | | | | | | | | | | | | | | | | |
| PARZ.SCAVO BONIFICA | 7.030 | | | | | | | | | | | | | | | | | | | | | |
| QUOTE SCAVO BONIFICA | 298.139 | 298.139 | | | | | | | | | | | | | | | | | | | | |

| | |
|---|---|
| WBS: | RG |
| SEZIONE | 53 |
| PROGRESSIVA | 1040.00 |

| | | |
|---|---|---|
| A SCOTICO | $m^2$ | 1.31 |
| CR A1A RIL. | $m^2$ | 3.87 |
| i TNT | m | 6.52 |
| KT RIEMP.A1A BON | $m^2$ | 5.13 |
| ZU SCAVO BONIFICA | $m^2$ | 5.13 |

SEZIONE N. : 53
QT. PROGETTO : 300.353
DIST.PROG. : 1040.000
DIST.PREC. : 20.000
DIST.SUCC. : 20.000

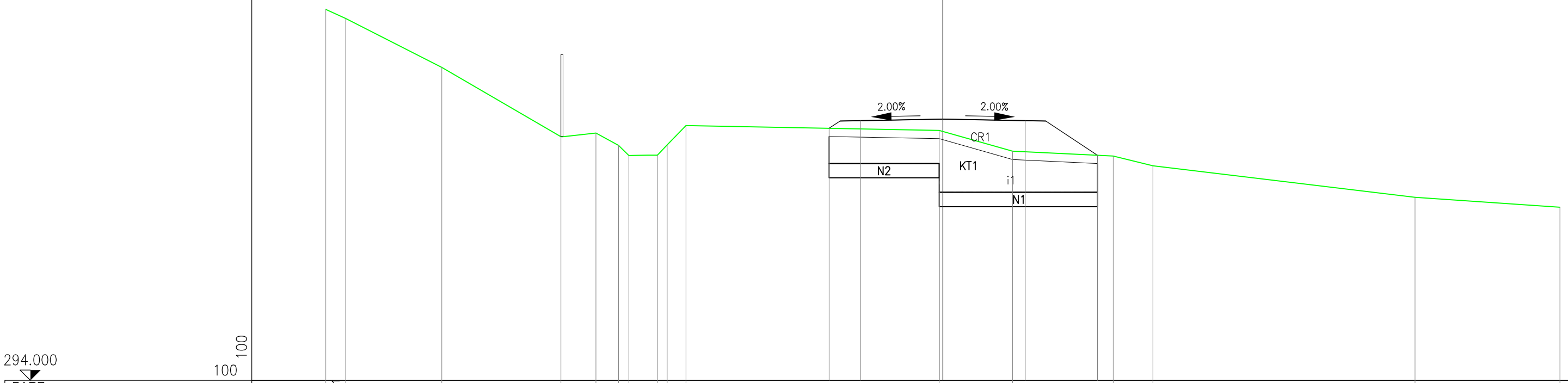


| | | | | | | | | | | | | | | | | | | | | |
|---|---|---|---|---|---|---|---|---|---|---|---|---|---|---|---|---|---|---|---|---|
| PARZ. TERRENO | 0.481 | 2.339 | 2.896 | 0.849 | 0.550 | 0.250 | 0.695 | 0.238 | 0.458 | 6.156 | 1.780 | 2.446 | 0.968 | 6.368 | 3.526 | | | | | |
| QUOTE TERRENO | 303.017 | 302.799 | 301.607 | 299.923 | 300.014 | 299.711 | 299.467 | 299.477 | 299.723 | 300.197 | 300.078 | 299.571 | 299.455 | 299.217 | 298.450 | 298.211 | | | | |
| PARZ. PROGETTO | 0.763 | 2.000 | 2.000 | 1.758 | | | | | | | | | | | | | | | | |
| QUOTE PROGETTO | 300.130 | 300.313 | 300.353 | 300.313 | 299.473 | | | | | | | | | | | | | | | |
| PARZ. CASSONETTO | | | | | | | | | | | | | | | | | | | | |
| QUOTE CASSONETTO | | | | | | | | | | | | | | | | | | | | |
| PARZ.SCAVO BONIFICA | 2.675 | 3.846 | | | | | | | | | | | | | | | | | | |
| QUOTE SCAVO BONIFICA | 299.273 | 298.573 299.273 | 298.573 | | | | | | | | | | | | | | | | | |

| | |
|---|---|
| WBS: | RG |
| SEZIONE | 54 |
| PROGRESSIVA | 1060.00 |

| | | |
|---|---|---|
| A SCOTICO | $m^2$ | 1.16 |
| CR A1A RIL. | $m^2$ | 2.48 |
| i TNT | m | 5.73 |
| KT RIEMP.A1A BON | $m^2$ | 4.08 |
| ZU SCAVO BONIFICA | $m^2$ | 4.08 |

SEZIONE N. : 54
QT. PROGETTO : 300.328
DIST.PROG. : 1060.000
DIST.PREC. : 20.000
DIST.SUCC. : 20.000

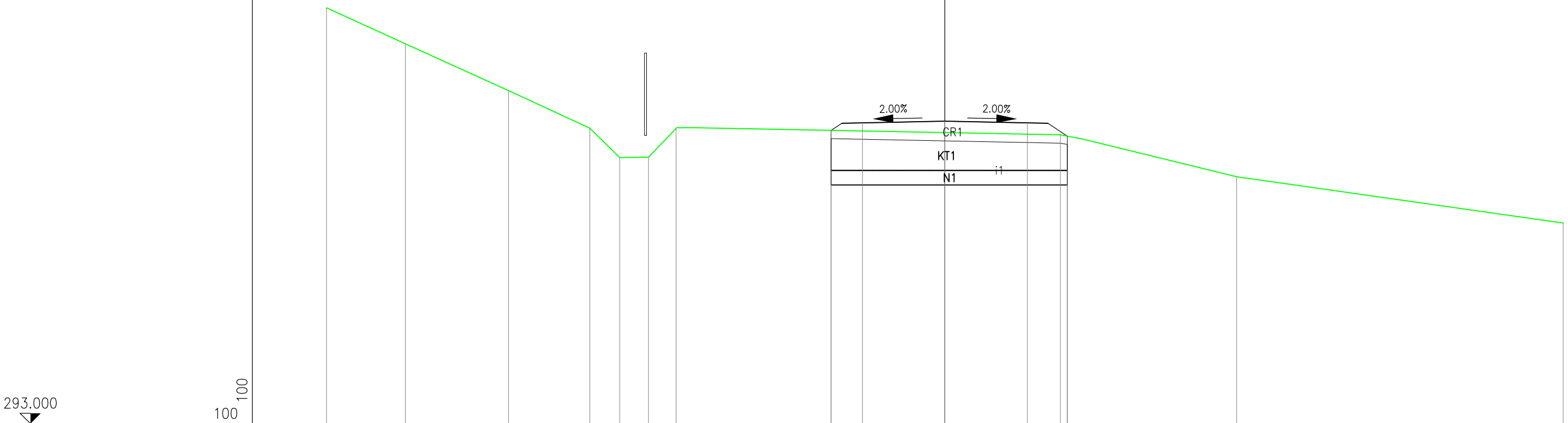


| | | | | | | | | | | | | | | | | | |
|---|---|---|---|---|---|---|---|---|---|---|---|---|---|---|---|---|---|
| PARZ. TERRENO | | 1.912 | 2.506 | 1.970 | 0.727 | 0.695 | 0.672 | 9.319 | | | | | | 4.278 | 7.921 | | |
| QUOTE TERRENO | 303.076 | | 302.207 | 301.069 | 300.158 | 299.448 | 299.458 | 300.154 | | | | | 299.998 | | 298.982 | | 297.861 |
| PARZ. PROGETTO | | | | | | | | | 0.761 | 2.000 | 2.000 | 0.972 | | | | | |
| QUOTE PROGETTO | | | | | | | | | 300.106 | 300.288 | 300.328 | 300.288 | 299.966 | | | | |
| PARZ. CASSONETTO | | | | | | | | | | | | | | | | | |
| QUOTE CASSONETTO | | | | | | | | | | | | | | | | | |
| PARZ.SCAVO BONIFICA | | | | | | | | | | | 5.733 | | | | | | |
| QUOTE SCAVO BONIFICA | | | | | | | | | 299.136 | | | | 299.136 | | | | |

| | |
|---|---|
| WBS: | RG |
| SEZIONE | 55 |
| PROGRESSIVA | 1080.00 |

| | | |
|---|---|---|
| A SCOTICO | $m^2$ | 1.17 |
| CR A1A RIL. | $m^2$ | 2.50 |
| i TNT | m | 5.82 |
| KT RIEMP.A1A BON | $m^2$ | 4.31 |
| ZU SCAVO BONIFICA | $m^2$ | 4.31 |

SEZIONE N. : 55
QT. PROGETTO : 300.303
DIST.PROG. : 1080.000
DIST.PREC. : 20.000
DIST.SUCC. : 20.000

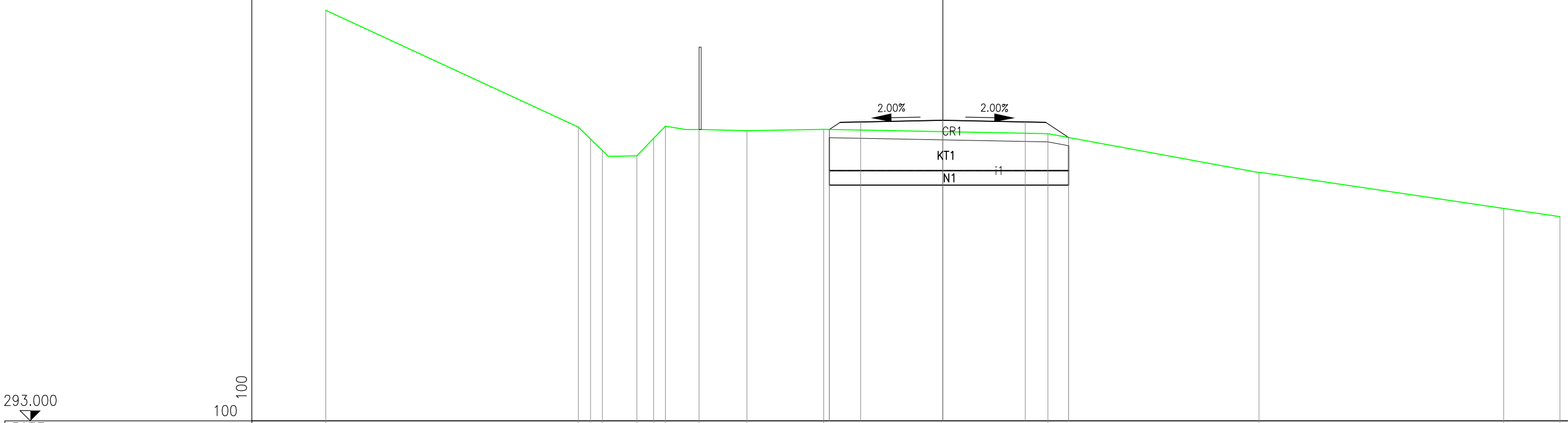


| | | | | | | | | | | | | | | | | | |
|---|---|---|---|---|---|---|---|---|---|---|---|---|---|---|---|---|---|
| PARZ. TERRENO | 6.138 | 0.298 | 0.285 | 0.839 | 0.409 | 0.286 | 0.818 | 1.164 | 1.869 | 5.445 | 5.131 | 5.950 | 1.368 | | | | |
| QUOTE TERRENO | 302.977 | 300.140 | 299.849 | 299.569 | 299.439 | 299.863 | 300.159 | 300.081 | 300.051 | 300.085 | 299.979 | 299.034 | 298.162 | 297.962 | | | |
| PARZ. PROGETTO | 0.759 | 2.000 | 2.000 | 1.056 | | | | | | | | | | | | | |
| QUOTE PROGETTO | 300.082 | 300.263 | 300.303 | 300.263 | 299.886 | | | | | | | | | | | | |
| PARZ. CASSONETTO | | | | | | | | | | | | | | | | | |
| QUOTE CASSONETTO | | | | | | | | | | | | | | | | | |
| PARZ.SCAVO BONIFICA | 5.815 | | | | | | | | | | | | | | | | |
| QUOTE SCAVO BONIFICA | 299.081 | 299.081 | | | | | | | | | | | | | | | |

| | |
|---|---|
| WBS: | RG |
| SEZIONE | 56 |
| PROGRESSIVA | 1100.00 |

| | | |
|---|---|---|
| A SCOTICO | $m^2$ | 1.18 |
| CR A1A RIL. | $m^2$ | 2.60 |
| i TNT | m | 5.91 |
| KT RIEMP.A1A BON | $m^2$ | 4.46 |
| ZU SCAVO BONIFICA | $m^2$ | 4.46 |

SEZIONE N. : 56
QT. PROGETTO : 300.278
DIST.PROG. : 1100.000
DIST.PREC. : 20.000
DIST.SUCC. : 20.000

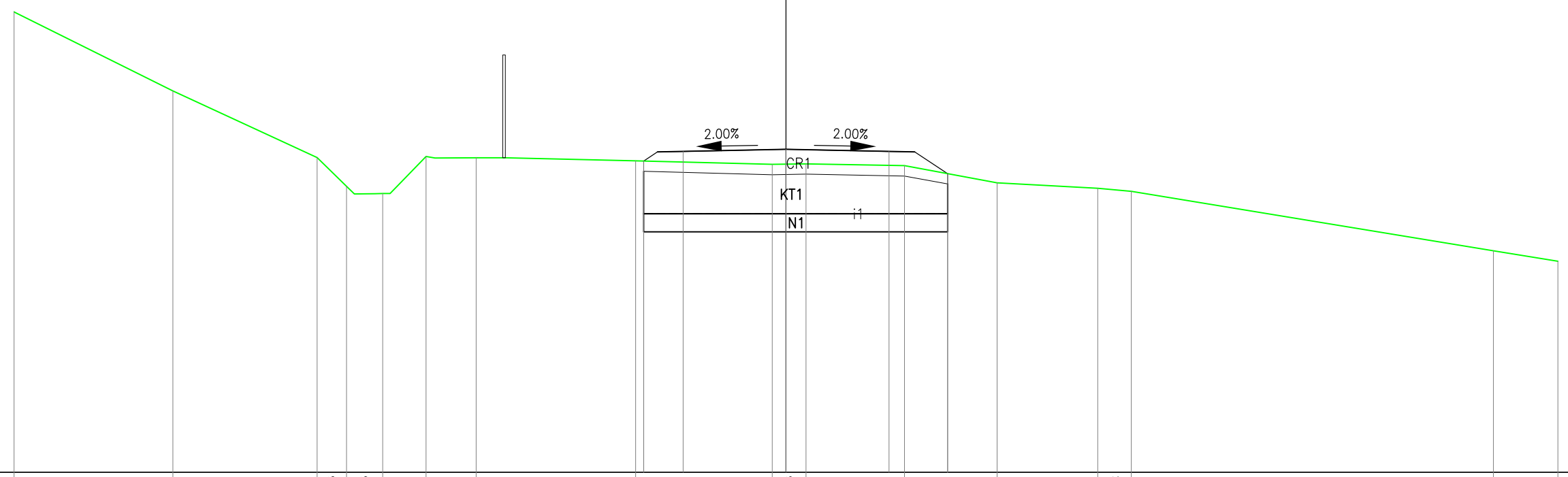


294.000
100
100

| | | | | | | | | | | | | | | | | | | |
|---|---|---|---|---|---|---|---|---|---|---|---|---|---|---|---|---|---|---|
| PARZ. TERRENO | 3.085 | 2.802 | 0.573 | 0.703 | 0.842 | 0.974 | 3.099 | 2.655 | 0.656 | 1.912 | 1.801 | 1.957 | 0.652 | 7.035 | 1.254 |
| QUOTE TERRENO | 302.950 | 301.416 | 300.121 | 299.561 | 299.418 | 300.141 | 300.115 | 300.056 | 299.986 | 299.997 | 299.960 | 299.628 | 299.522 | 299.464 | 298.308 | 298.103 |
| PARZ. PROGETTO | 0.767 | 2.000 | 2.000 | 1.140 |
| QUOTE PROGETTO | 300.052 | 300.238 | 300.278 | 300.238 | 299.806 |
| PARZ. CASSONETTO | |
| QUOTE CASSONETTO | |
| PARZ.SCAVO BONIFICA | 5.907 |
| QUOTE SCAVO BONIFICA | 299.026 | 299.026 |

WBS: RG

SEZIONE 57

PROGRESSIVA 1120.00

| | | |
|---|---|---|
| A SCOTICO | $m^2$ | 1.10 |
| CR A1A RIL. | $m^2$ | 2.02 |
| i TNT | m | 5.49 |
| KT RIEMP.A1A BON | $m^2$ | 3.81 |
| ZU SCAVO BONIFICA | $m^2$ | 3.81 |

SEZIONE N. : 57

QT. PROGETTO : 300.253

DIST.PROG. : 1120.000

DIST.PREC. : 20.000

DIST.SUCC. : 20.000

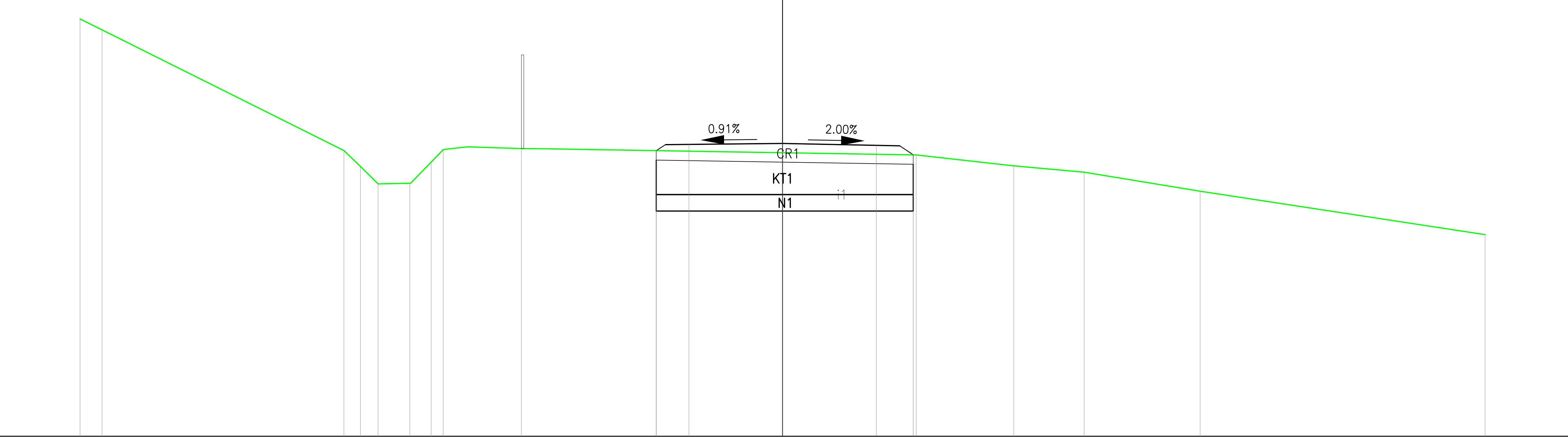


PARZ. TERRENO: 0.470, 5.167, 0.348, 0.378, 0.680, 0.454, 0.257, 1.671, 8.426, 2.086, 1.503, 2.474, 6.086

QUOTE TERRENO: 302.915, 302.681, 300.102, 299.762, 299.392, 299.401, 299.855, 300.122, 300.146, 300.011, 299.776, 299.642, 299.236, 298.306

PARZ. PROGETTO: 0.697, 2.000, 2.000, 0.789

QUOTE PROGETTO: 300.100, 300.234, 300.253, 300.213, 300.012

PARZ. CASSONETTO

QUOTE CASSONETTO

PARZ.SCAVO BONIFICA: 5.486

QUOTE SCAVO BONIFICA: 299.162, 299.162

| | |
|---|---|
| WBS: | RG |
| SEZIONE | 58 |
| PROGRESSIVA | 1140.00 |

| | | |
|---|---|---|
| A SCOTICO | $m^2$ | 1.04 |
| CR A1A RIL. | $m^2$ | 1.40 |
| i TNT | m | 5.20 |
| KT RIEMP.A1A BON | $m^2$ | 3.64 |
| ZU SCAVO BONIFICA | $m^2$ | 3.64 |

SEZIONE N. : 58
QT. PROGETTO : 300.228
DIST.PROG. : 1140.000
DIST.PREC. : 20.000
DIST.SUCC. : 20.000

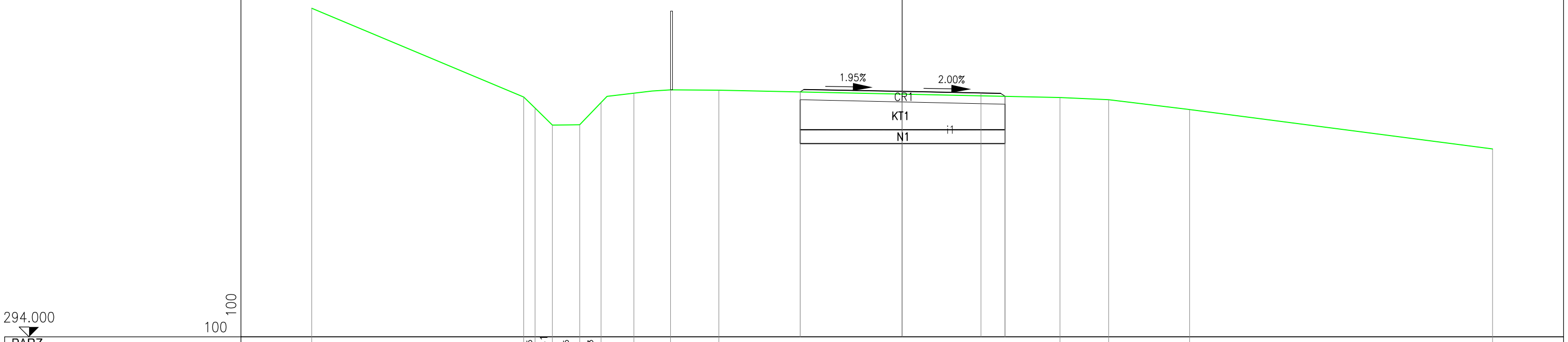


| | | | | | | | | | | | | | | | | | | | |
|---|---|---|---|---|---|---|---|---|---|---|---|---|---|---|---|---|---|---|---|
| PARZ. TERRENO | 5.387 | 0.285 | 0.441 | 0.695 | 0.543 | 0.833 | 0.932 | 1.227 | 8.663 | 1.238 | 2.060 | 7.696 |
| QUOTE TERRENO | 302.336 | 300.083 | 299.804 | 299.373 | 299.383 | 299.944 | 300.182 | 300.266 | 300.260 | 300.074 | 300.017 | 299.769 | 298.768 |
| PARZ. PROGETTO | 2.592 | 2.000 | 0.612 |
| QUOTE PROGETTO | 300.216 | 300.228 | 300.188 | 300.104 |
| PARZ. CASSONETTO | |
| QUOTE CASSONETTO | |
| PARZ.SCAVO BONIFICA | 5.204 |
| QUOTE SCAVO BONIFICA | 299.256 | 299.256 |

| | |
|---|---|
| WBS: | RG |
| SEZIONE | 59 |
| PROGRESSIVA | 1160.00 |

| | | |
|---|---|---|
| A SCOTICO | $m^2$ | 1.15 |
| CR A1A RIL. | $m^2$ | 2.46 |
| i TNT | m | 5.73 |
| KT RIEMP.A1A BON | $m^2$ | 4.05 |
| ZU SCAVO BONIFICA | $m^2$ | 4.05 |

SEZIONE N. : 59
QT. PROGETTO : 300.246
DIST.PROG. : 1160.000
DIST.PREC. : 20.000
DIST.SUCC. : 20.000

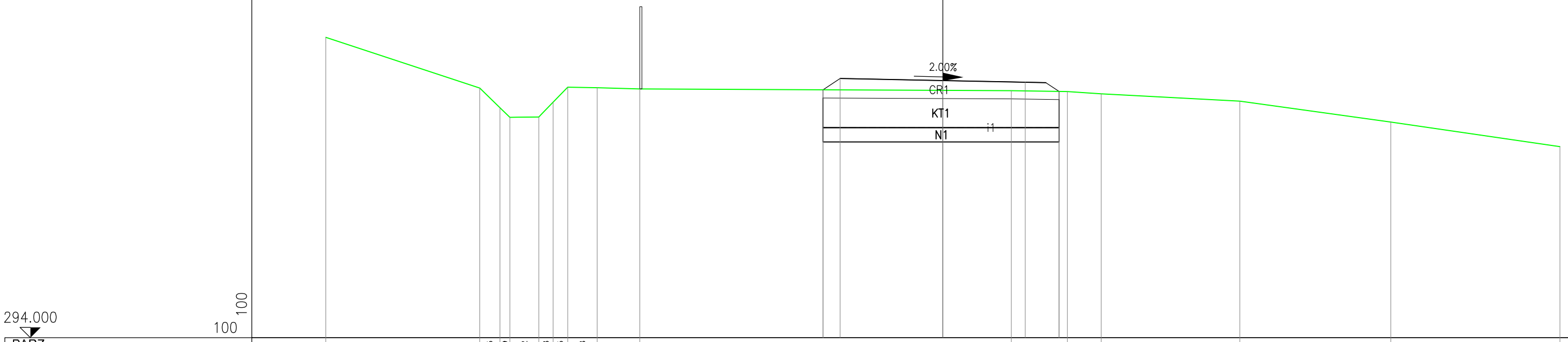


| | | | | | | | | | | | | | | | | | | | | | | | |
|---|---|---|---|---|---|---|---|---|---|---|---|---|---|---|---|---|---|---|---|---|---|---|---|
| PARZ. TERRENO | | 3.741 | | 0.495 | 0.239 | 0.702 | 0.348 | 0.355 | 0.718 | 1.036 | | 9.028 | | | 1.365 | 0.820 | 3.370 | | 3.669 | | 4.114 | | |
| QUOTE TERRENO | 301.298 | | 300.063 | 299.584 | 299.353 | 299.363 | 299.720 | 300.083 | 300.071 | 300.042 | | | | | 300.002 | 299.980 | 299.923 | | 299.747 | | 299.237 | | 298.640 |
| PARZ. PROGETTO | | | | | | | | | | | 0.415 | | 2.500 | | 2.000 | 0.822 | | | | | | | |
| QUOTE PROGETTO | | | | | | | | | | | 300.023 | 300.296 | | 300.246 | | 300.206 | 299.984 | | | | | | |
| PARZ. CASSONETTO | | | | | | | | | | | | | | | | | | | | | | | |
| QUOTE CASSONETTO | | | | | | | | | | | | | | | | | | | | | | | |
| PARZ.SCAVO BONIFICA | | | | | | | | | | | | | | 5.737 | | | | | | | | | |
| QUOTE SCAVO BONIFICA | | | | | | | | | | | 299.104 | | | | | | 299.104 | | | | | | |

| | |
|---|---|
| WBS: | RG |
| SEZIONE | 60 |
| PROGRESSIVA | 1180.00 |

| | | |
|---|---|---|
| A SCOTICO | $m^2$ | 1.38 |
| CR A1A RIL. | $m^2$ | 4.83 |
| i TNT | m | 6.88 |
| KT RIEMP.A1A BON | $m^2$ | 5.57 |
| ZU SCAVO BONIFICA | $m^2$ | 5.57 |

SEZIONE N. : 60
QT. PROGETTO : 300.265
DIST.PROG. : 1180.000
DIST.PREC. : 20.000
DIST.SUCC. : 20.000

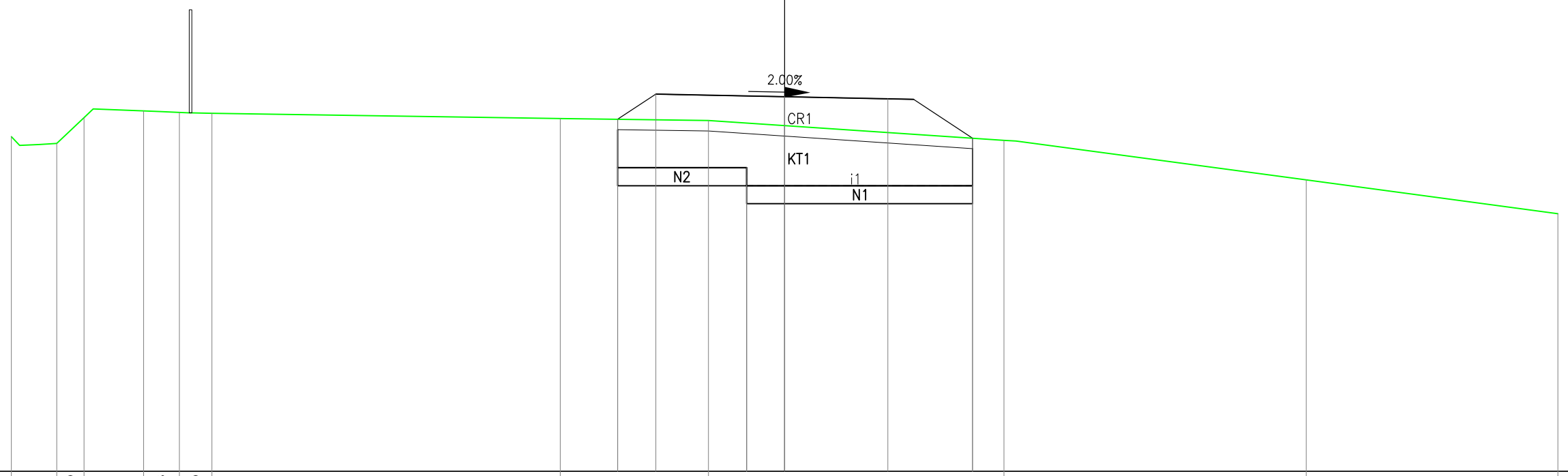


293.000
100
100

| | | | | | | | | | | | | | | | | | | | | | | | |
|---|---|---|---|---|---|---|---|---|---|---|---|---|---|---|---|---|---|---|---|---|---|---|---|
| PARZ. TERRENO | | 0.882 | 0.530 | 1.156 | 0.693 | 0.630 | 6.758 | | | | 2.871 | | | 5.736 | | | 5.861 | | | 4.883 | | | |
| QUOTE TERRENO | | 299.494 | 299.360 | 299.862 | 299.990 | 299.961 | 299.947 | | | | 299.844 | | | 299.803 | | | 299.419 | | | 298.654 | | | 297.997 |
| PARZ. PROGETTO | | | | | | | | | | | | 0.738 | 2.500 | | 2.000 | 1.644 | | | | | | | |
| QUOTE PROGETTO | | | | | | | | | | | | 299.828 | 300.315 | | 300.265 | 300.225 | 299.460 | | | | | | |
| PARZ. CASSONETTO | | | | | | | | | | | | | | | | | | | | | | | |
| QUOTE CASSONETTO | | | | | | | | | | | | | | | | | | | | | | | |
| PARZ.SCAVO BONIFICA | | | | | | | | | | | | | 2.500 | | | 4.382 | | | | | | | |
| QUOTE SCAVO BONIFICA | | | | | | | | | | | | 298.890 | | 298.540<br>298.890 | | | 298.540 | | | | | | |

| | |
|---|---|
| WBS: | RG |
| SEZIONE | 61 |
| PROGRESSIVA | 1200.00 |

| | | |
|---|---|---|
| A SCOTICO | $m^2$ | 1.97 |
| CR A1A RIL. | $m^2$ | 13.29 |
| i TNT | m | 9.08 |
| KT RIEMP.A1A BON | $m^2$ | 7.64 |
| ZU SCAVO BONIFICA | $m^2$ | 7.64 |

SEZIONE N. : 61
QT. PROGETTO : 300.284
DIST.PROG. : 1200.000
DIST.PREC. : 20.000
DIST.SUCC. : 20.000

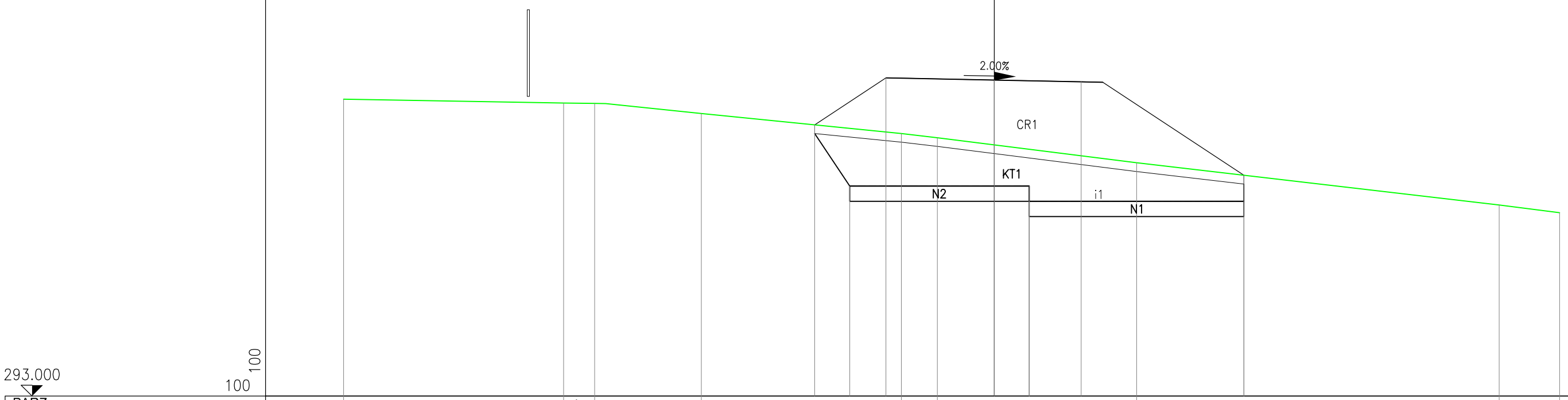


| | | | | | | | | | | | | | | |
|---|---|---|---|---|---|---|---|---|---|---|---|---|---|---|
| PARZ. TERRENO | | 5.072 | 0.717 | 2.458 | 4.609 | | 0.830 | 4.594 | | 8.357 | | 1.393 | | |
| QUOTE TERRENO | 299.842 | | 299.756 | 299.745 | 299.511 | | 299.053 | 298.955 | | 298.377 | | 297.403 | 297.226 | |
| PARZ. PROGETTO | | | | | | 1.641 | 2.500 | | 2.000 | 3.751 | | | | |
| QUOTE PROGETTO | | | | | | 299.251 | 300.334 | | 300.284 | 300.244 | 298.089 | | | |
| PARZ. CASSONETTO | | | | | | | | | | | | | | |
| QUOTE CASSONETTO | | | | | | | | | | | | | | |
| PARZ.SCAVO BONIFICA | | | | | | | | 4.138 | | 4.946 | | | | |
| QUOTE SCAVO BONIFICA | | | | | | 297.839 | | | 297.489<br>297.839 | | 297.489 | | | |

| | |
|---|---|
| WBS: | RG |
| SEZIONE | 62 |
| PROGRESSIVA | 1220.00 |

| | | |
|---|---|---|
| A SCOTICO | $m^2$ | 2.44 |
| CR A1A RIL. | $m^2$ | 21.99 |
| i TNT | m | 11.24 |
| KT RIEMP.A1A BON | $m^2$ | 9.66 |
| ZU SCAVO BONIFICA | $m^2$ | 9.66 |

SEZIONE N. : 62
QT. PROGETTO : 300.303
DIST.PROG. : 1220.000
DIST.PREC. : 20.000
DIST.SUCC. : 20.000

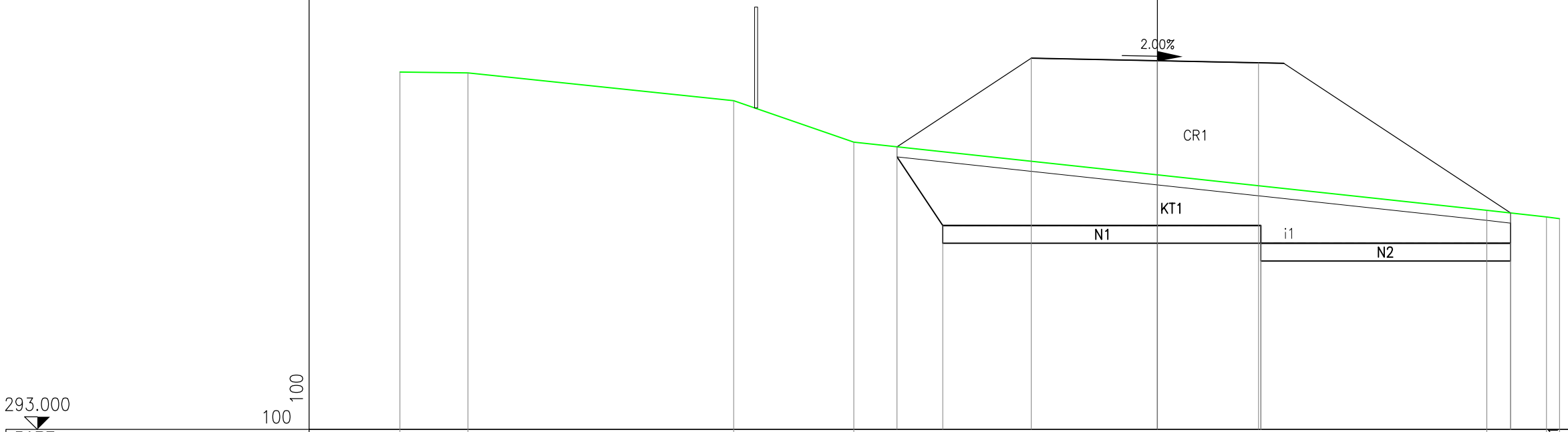


| | | | | | | | | | | | | |
|---|---|---|---|---|---|---|---|---|---|---|---|---|
| PARZ. TERRENO | 1.346 | 5.261 | 2.383 | 12.534 | | | | | | 1.179 | 0.261 | |
| QUOTE TERRENO | 300.079 | 300.063 | 299.512 | 298.691 | | | | | | 297.341 | 297.208<br>297.176 | |
| PARZ. PROGETTO | | | | | 2.658 | 2.500 | 2.000 | 4.993 | | | | |
| QUOTE PROGETTO | | | | 298.599 | 300.353 | | 300.303 | 300.263 | | 297.288 | | |
| PARZ. CASSONETTO | | | | | | | | | | | | |
| QUOTE CASSONETTO | | | | | | | | | | | | |
| PARZ.SCAVO BONIFICA | | | | | | 6.297 | | 4.946 | | | | |
| QUOTE SCAVO BONIFICA | | | | | 297.038 | | | 296.688<br>297.038 | | 296.688 | | |

| | |
|---|---|
| WBS: | RG |
| SEZIONE | 63 |
| PROGRESSIVA | 1240.00 |

| | | |
|---|---|---|
| A SCOTICO | $m^2$ | 2.37 |
| CR A1A RIL. | $m^2$ | 24.35 |
| i TNT | m | 10.76 |
| KT RIEMP.A1A BON | $m^2$ | 8.54 |
| ZU SCAVO BONIFICA | $m^2$ | 8.54 |

SEZIONE N. : 63
QT. PROGETTO : 300.322
DIST.PROG. : 1240.000
DIST.PREC. : 20.000
DIST.SUCC. : 20.000

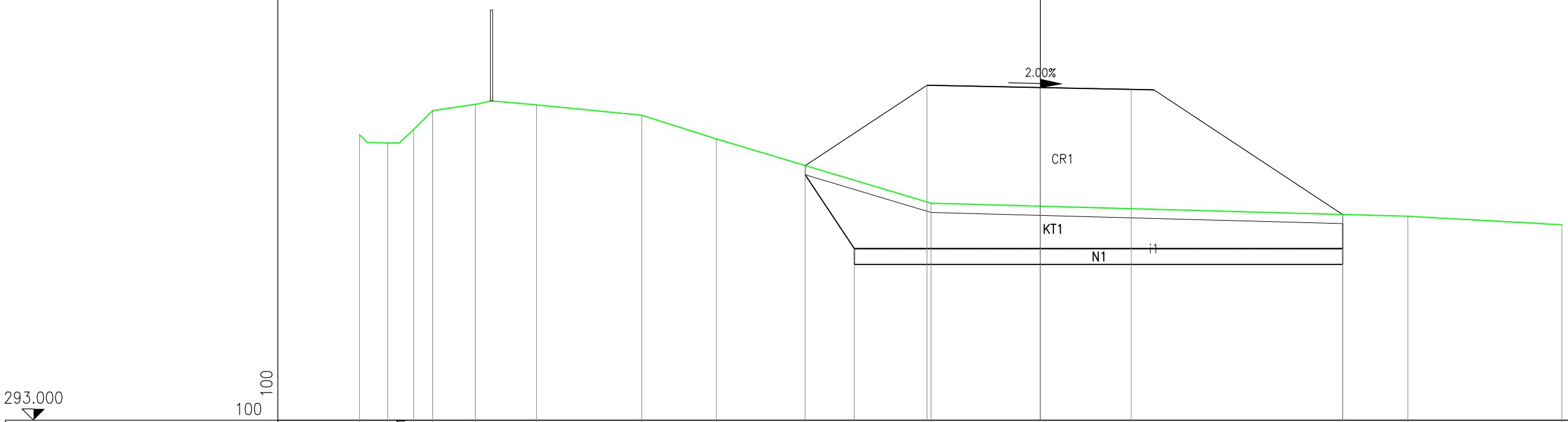


| | | | | | | | | | | | | | | |
|---|---|---|---|---|---|---|---|---|---|---|---|---|---|---|
| PARZ. TERRENO | 0.625 | 0.571 | 0.417 | 0.939 | 1.346 | 2.320 | 1.642 | 4.731 | 10.504 | 3.395 | | | | |
| QUOTE TERRENO | 299.282 | 299.103 | 299.397 | 299.812 | 299.955 | 299.940 | 299.711 | 299.189 | 297.775 | 297.490 | 297.303 | | | |
| PARZ. PROGETTO | 2.680 | 2.500 | 2.000 | 4.656 | | | | | | | | | | |
| QUOTE PROGETTO | 298.603 | 300.372 | 300.322 | 300.282 | 297.529 | | | | | | | | | |
| PARZ. CASSONETTO | | | | | | | | | | | | | | |
| QUOTE CASSONETTO | | | | | | | | | | | | | | |
| PARZ.SCAVO BONIFICA | 10.753 | | | | | | | | | | | | | |
| QUOTE SCAVO BONIFICA | 296.779 | 296.779 | | | | | | | | | | | | |

| | |
|---|---|
| WBS: | RG |
| SEZIONE | 64 |
| PROGRESSIVA | 1260.00 |

| | | |
|---|---|---|
| A SCOTICO | $m^2$ | 2.00 |
| CR A1A RIL. | $m^2$ | 15.93 |
| i TNT | m | 8.45 |
| KT RIEMP.A1A BON | $m^2$ | 9.85 |
| ZU SCAVO BONIFICA | $m^2$ | 9.85 |

SEZIONE N. : 64
QT. PROGETTO : 300.341
DIST.PROG. : 1260.000
DIST.PREC. : 20.000
DIST.SUCC. : 20.000

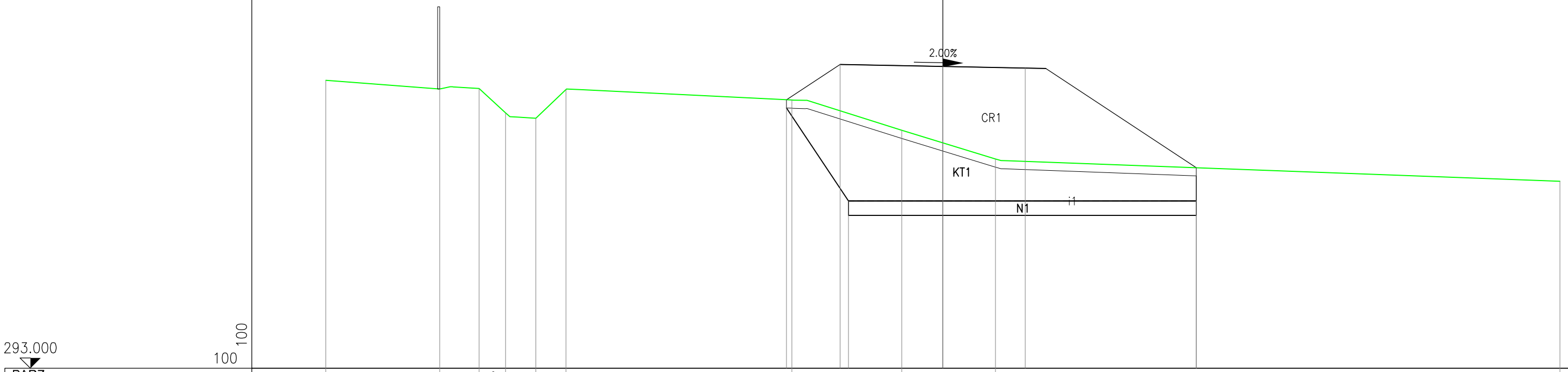


| | | | | | | | | | | | | | | |
|---|---|---|---|---|---|---|---|---|---|---|---|---|---|---|
| PARZ. TERRENO | 2.768 | 0.958 | 0.645 | 0.737 | 0.731 | 5.491 | 2.670 | 2.279 | 13.721 | | | | | |
| QUOTE TERRENO | 300.004 | 299.790 | 299.803 | 299.212 | 299.082 | 299.780 | 299.524 | 298.789 | 298.092 | 297.549 | | | | |
| PARZ. PROGETTO | 1.303 | 2.500 | 2.000 | 4.157 | | | | | | | | | | |
| QUOTE PROGETTO | 299.531 | 300.391 | 300.341 | 300.301 | 297.878 | | | | | | | | | |
| PARZ. CASSONETTO | | | | | | | | | | | | | | |
| QUOTE CASSONETTO | | | | | | | | | | | | | | |
| PARZ.SCAVO BONIFICA | 8.452 | | | | | | | | | | | | | |
| QUOTE SCAVO BONIFICA | 297.068 | 297.068 | | | | | | | | | | | | |

| | |
|---|---|
| WBS: | RG |
| SEZIONE | 65 |
| PROGRESSIVA | 1280.00 |

| | | |
|---|---|---|
| A SCOTICO | $m^2$ | 1.77 |
| CR A1A RIL. | $m^2$ | 8.13 |
| i TNT | m | 8.82 |
| KT RIEMP.A1A BON | $m^2$ | 6.24 |
| ZU SCAVO BONIFICA | $m^2$ | 6.24 |

SEZIONE N. : 65
QT. PROGETTO : 300.360
DIST.PROG. : 1280.000
DIST.PREC. : 20.000
DIST.SUCC. : 20.000

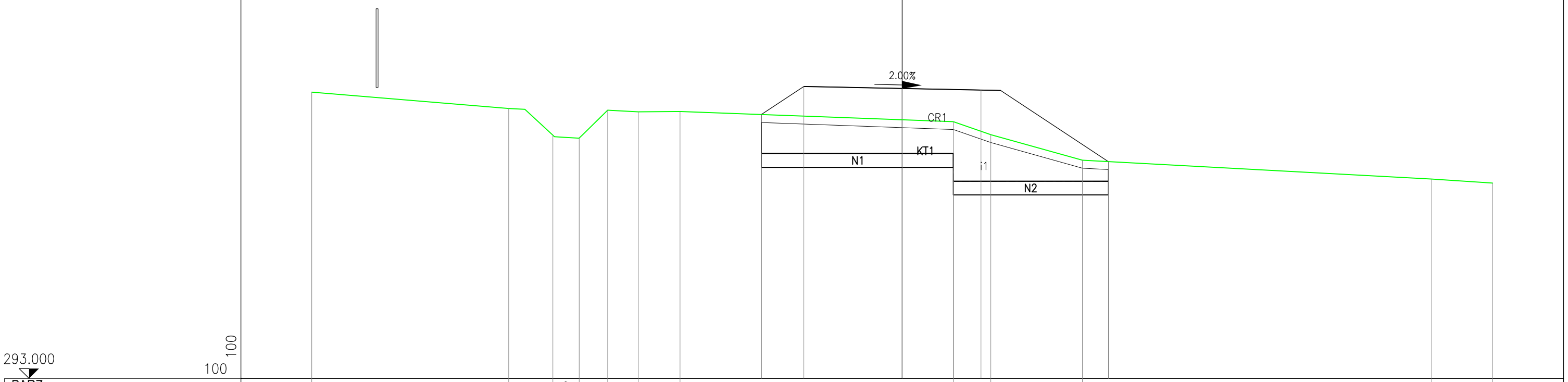


| | | | | | | | | | | | | | | | | |
|---|---|---|---|---|---|---|---|---|---|---|---|---|---|---|---|---|
| PARZ. TERRENO | 5.006 | 1.119 | 0.669 | 0.726 | 0.775 | 1.063 | 6.943 | 0.949 | 2.328 | 8.874 | 1.548 |
| QUOTE TERRENO | 300.264 | 299.850 | 299.175 | 299.099 | 299.809 | 299.768 | 299.773 | 299.517 | 299.189 | 298.538 | 298.059 | 297.959 |
| PARZ. PROGETTO | 1.080 | 2.500 | 2.000 | 3.240 |
| QUOTE PROGETTO | 299.697 | 300.410 | 300.360 | 300.320 | 298.502 |
| PARZ. CASSONETTO | |
| QUOTE CASSONETTO | |
| PARZ.SCAVO BONIFICA | 4.881 | 3.939 |
| QUOTE SCAVO BONIFICA | 298.707 | 298.007<br>298.707 | 298.007 |

| | |
|---|---|
| WBS: | RG |
| SEZIONE | 66 |
| PROGRESSIVA | 1300.00 |

| | | |
|---|---|---|
| A SCOTICO | $m^2$ | 1.89 |
| CR A1A RIL. | $m^2$ | 9.97 |
| i TNT | m | 9.48 |
| KT RIEMP.A1A BON | $m^2$ | 6.49 |
| ZU SCAVO BONIFICA | $m^2$ | 6.49 |

SEZIONE N. : 66
QT. PROGETTO : 300.379
DIST.PROG. : 1300.000
DIST.PREC. : 20.000
DIST.SUCC. : 20.000

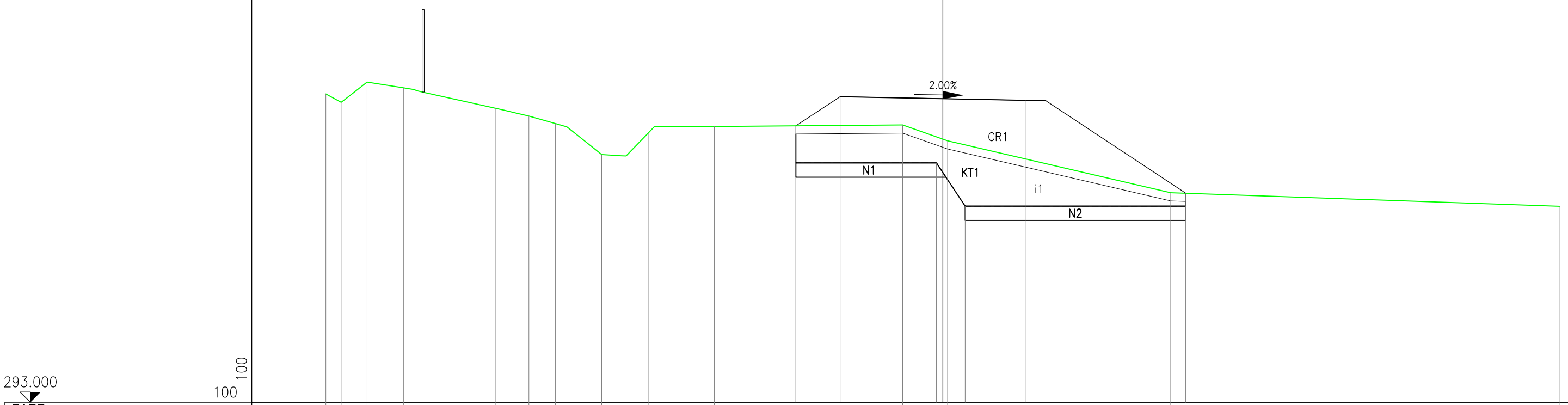


| | | | | | | | | | | | | | | | | | | | | | | | |
|---|---|---|---|---|---|---|---|---|---|---|---|---|---|---|---|---|---|---|---|---|---|---|---|
| PARZ. TERRENO | 0.374 | 0.628 | 0.889 | 2.231 | 0.816 | 0.643 | 1.124 | 1.130 | 1.609 | 4.579 | 1.092 | 5.423 | 9.462 |
| QUOTE TERRENO | 300.494 | 300.290 | 300.782 | 300.643 | 300.147 | 299.959 | 299.776 | 299.023 | 299.542 | 299.703 | 299.743 | 299.358 | 298.094 | 297.766 |
| PARZ. PROGETTO | 1.074 | 2.500 | 2.000 | 3.906 |
| QUOTE PROGETTO | 299.720 | 300.429 | 300.379 | 300.339 | 298.081 |
| PARZ. CASSONETTO | |
| QUOTE CASSONETTO | |
| PARZ.SCAVO BONIFICA | 3.417 | 0.700 | 5.363 |
| QUOTE SCAVO BONIFICA | 298.820 | 298.820 | 297.770 | 297.770 |

WBS: RG

SEZIONE 67

PROGRESSIVA 1320.00

| | | |
|---|---|---|
| A SCOTICO | $m^2$ | 1.82 |
| CR A1A RIL. | $m^2$ | 7.49 |
| i TNT | m | 9.03 |
| KT RIEMP.A1A BON | $m^2$ | 6.99 |
| ZU SCAVO BONIFICA | $m^2$ | 6.99 |

SEZIONE N. : 67
QT. PROGETTO : 300.398
DIST.PROG. : 1320.000
DIST.PREC. : 20.000
DIST.SUCC. : 20.000

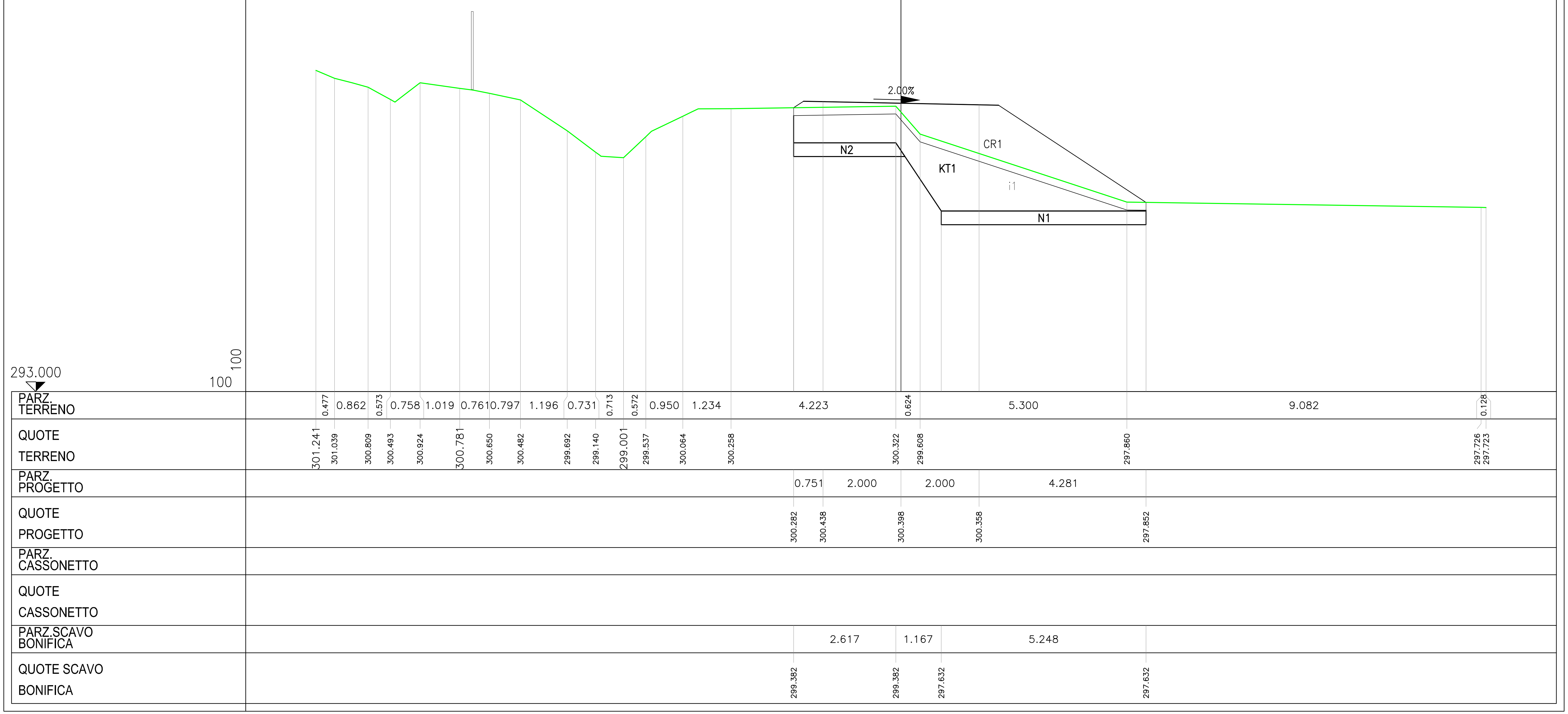

| | |
|---|---|
| WBS: | RG |
| SEZIONE | 68 |
| PROGRESSIVA | 1340.00 |

| | | |
|---|---|---|
| A SCOTICO | $m^2$ | 1.77 |
| CR A1A RIL. | $m^2$ | 4.87 |
| i TNT | m | 8.83 |
| KT RIEMP.A1A BON | $m^2$ | 7.78 |
| ZU SCAVO BONIFICA | $m^2$ | 7.78 |

SEZIONE N. : 68
QT. PROGETTO : 300.423
DIST.PROG. : 1340.000
DIST.PREC. : 20.000
DIST.SUCC. : 20.000

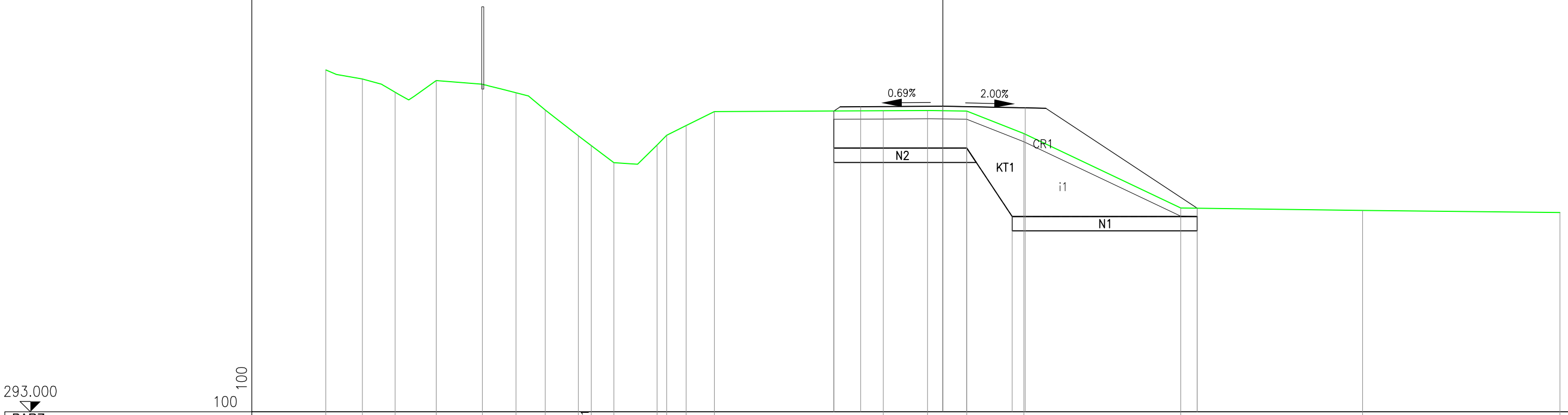


| | | | | | | | | | | | | | | | | | | | | | | | |
|---|---|---|---|---|---|---|---|---|---|---|---|---|---|---|---|---|---|---|---|---|---|---|---|
| PARZ. TERRENO | 0.888 | 0.798 | 1.000 | 1.119 | 0.817 | 0.715 | 0.802 | 0.311 | 0.554 | 1.050 | 0.232 | 0.475 | 0.684 | 4.106 | 1.076 | 0.951 | 1.388 | 3.817 | 4.418 | 4.799 |
| QUOTE TERRENO | 301.304 | 301.086 | 300.761 | 301.046 | 300.954 | 300.749 | 300.328 | 299.702 | 299.467 | 299.049 | 299.480 | 299.714 | 299.952 | 300.293 | 300.311 | 300.316 | 300.305 | 299.759 | 297.950 | 297.890 | 297.842 |
| PARZ. PROGETTO | 0.652 | 2.000 | 2.000 | 4.180 | | | | | | | | | | | | | | | | | |
| QUOTE PROGETTO | 300.306 | 300.410 | 300.423 | 300.383 | 297.945 | | | | | | | | | | | | | | | | |
| PARZ. CASSONETTO | | | | | | | | | | | | | | | | | | | | | |
| QUOTE CASSONETTO | | | | | | | | | | | | | | | | | | | | | |
| PARZ.SCAVO BONIFICA | 3.230 | 1.107 | 4.495 | | | | | | | | | | | | | | | | | | |
| QUOTE SCAVO BONIFICA | 299.405 | 299.405 | 297.745 | 297.745 | | | | | | | | | | | | | | | | | |

| | |
|---|---|
| WBS: | RG |
| SEZIONE | 69 |
| PROGRESSIVA | 1360.00 |

| | | |
|---|---|---|
| A SCOTICO | $m^2$ | 1.84 |
| CR A1A RIL. | $m^2$ | 5.69 |
| i TNT | m | 9.14 |
| KT RIEMP.A1A BON | $m^2$ | 10.13 |
| ZU SCAVO BONIFICA | $m^2$ | 10.13 |

SEZIONE N. : 69
QT. PROGETTO : 300.581
DIST.PROG. : 1360.000
DIST.PREC. : 20.000
DIST.SUCC. : 20.000

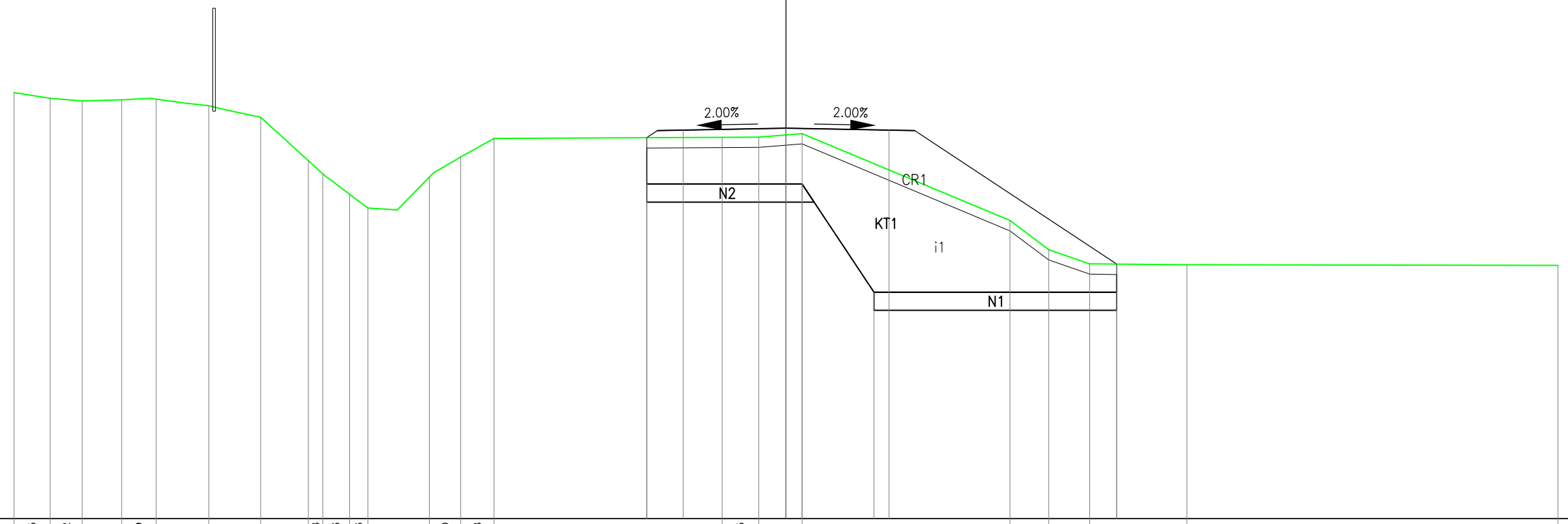


| | |
|---|---|
| PARZ. TERRENO | 0.705 0.622 0.766 0.669 1.025 1.004 0.929 0.278 0.523 0.356 1.193 0.610 0.648 4.429 0.715 0.839 4.042 0.752 0.795 1.887 7.213 |
| QUOTE TERRENO | 301.273 301.159 301.109 301.132 301.144 301.016 300.790 299.948 299.691 299.296 299.029 299.633 300.020 300.379 300.404 300.408 300.473 298.787 298.220 297.945 297.928 297.916 |
| PARZ. PROGETTO | 0.705 2.000 2.000 4.425 |
| QUOTE PROGETTO | 300.395 300.541 300.581 300.541 297.940 |
| PARZ. CASSONETTO | |
| QUOTE CASSONETTO | |
| PARZ.SCAVO BONIFICA | 3.016 1.400 4.714 |
| QUOTE SCAVO BONIFICA | 299.495 299.495 297.395 297.395 |

| | |
|---|---|
| WBS: | RG |
| SEZIONE | 70 |
| PROGRESSIVA | 1380.00 |

| | | |
|---|---|---|
| A SCOTICO | $m^2$ | 1.79 |
| CR A1A RIL. | $m^2$ | 4.39 |
| i TNT | m | 9.06 |
| KT RIEMP.A1A BON | $m^2$ | 8.08 |
| ZU SCAVO BONIFICA | $m^2$ | 8.08 |

SEZIONE N. : 70
QT. PROGETTO : 300.745
DIST.PROG. : 1380.000
DIST.PREC. : 20.000
DIST.SUCC. : 20.000

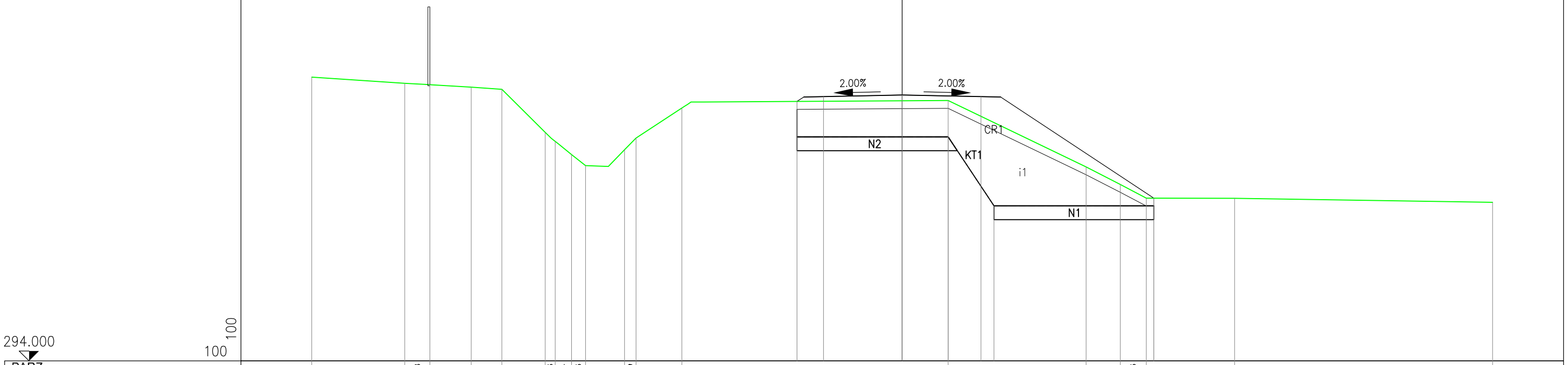


| | | | | | | | | | | | | | | | | | | | | | | | |
|---|---|---|---|---|---|---|---|---|---|---|---|---|---|---|---|---|---|---|---|---|---|---|---|
| PARZ. TERRENO | 2.364 | 0.638 | 1.050 | 0.778 | 1.101 | 0.256 | 0.414 | 0.353 | 0.994 | 0.289 | 1.166 | 6.764 | 3.505 | 0.868 | 0.663 | 2.240 | 6.557 |
| QUOTE TERRENO | 301.199 | 301.043 | 301.007 | 300.946 | 300.890 | 299.798 | 299.567 | 299.235 | 298.954 | 299.356 | 299.652 | 300.414 | 300.607 | 298.921 | 298.477 | 298.127 | 298.123 | 298.022 |
| PARZ. PROGETTO | 0.670 | 2.000 | 2.000 | 4.392 | | | | | | | | | | | | | | |
| QUOTE PROGETTO | 300.583 | 300.705 | 300.745 | 300.705 | 298.127 | | | | | | | | | | | | | |
| PARZ. CASSONETTO | | | | | | | | | | | | | | | | | | |
| QUOTE CASSONETTO | | | | | | | | | | | | | | | | | | |
| PARZ.SCAVO BONIFICA | 3.837 | 1.167 | 4.058 | | | | | | | | | | | | | | | |
| QUOTE SCAVO BONIFICA | 299.683 | 299.683 | 297.933 | 297.933 | | | | | | | | | | | | | | |

| | |
|---|---|
| WBS: | RG |
| SEZIONE | 71 |
| PROGRESSIVA | 1400.00 |

| | | |
|---|---|---|
| A SCOTICO | $m^2$ | 1.15 |
| CR A1A RIL. | $m^2$ | 2.69 |
| i TNT | m | 5.80 |
| KT RIEMP.A1A BON | $m^2$ | 4.10 |
| ZU SCAVO BONIFICA | $m^2$ | 4.10 |

SEZIONE N. : 71
QT. PROGETTO : 300.874
DIST.PROG. : 1400.000
DIST.PREC. : 20.000
DIST.SUCC. : 20.000

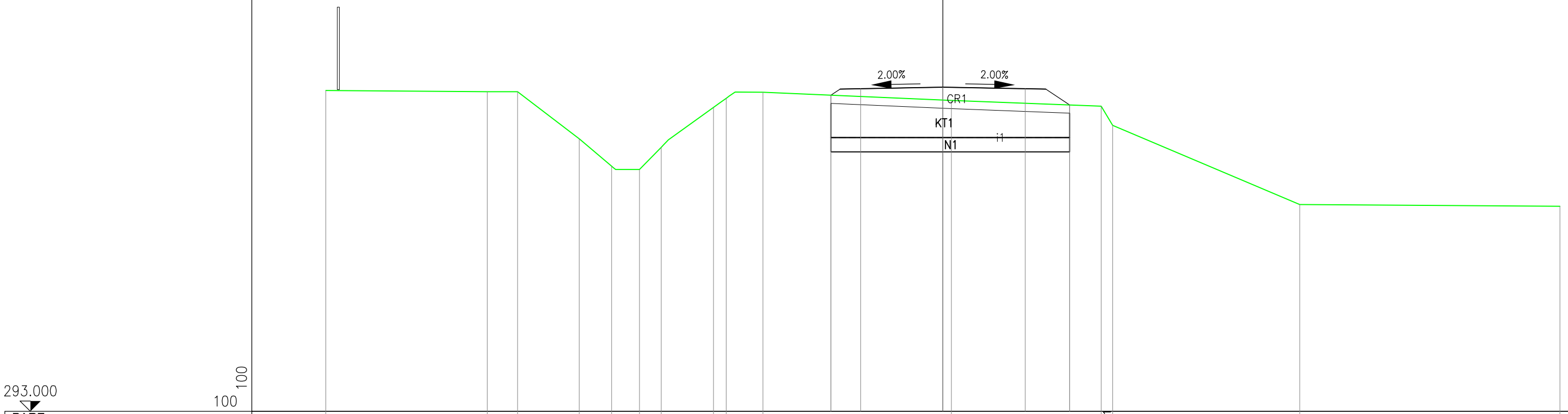


| | | | | | | | | | | | | | | | | | | | | | | | |
|---|---|---|---|---|---|---|---|---|---|---|---|---|---|---|---|---|---|---|---|---|---|---|---|
| PARZ. TERRENO | 3.926 | 0.737 | 1.497 | 0.787 | 0.678 | 0.528 | 1.269 | 0.309 | 0.895 | 4.579 | 3.641 | 0.281 | 4.547 | 6.326 |
| QUOTE TERRENO | 300.792 | 300.760 | 300.762 | 299.618 | 298.954 | 298.872 | 299.413 | 300.379 | 300.602 | 300.748 | 300.550 | 300.410 | 299.946 | 298.024 | 297.981 |
| PARZ. PROGETTO | 0.723 | 2.000 | 2.000 | 1.082 |
| QUOTE PROGETTO | 300.677 | 300.834 | 300.874 | 300.834 | 300.440 |
| PARZ. CASSONETTO | |
| QUOTE CASSONETTO | |
| PARZ.SCAVO BONIFICA | 5.805 |
| QUOTE SCAVO BONIFICA | 299.650 | 299.650 |

| | |
|---|---|
| WBS: | RG |
| SEZIONE | 72 |
| PROGRESSIVA | 1420.00 |

| | | |
|---|---|---|
| A SCOTICO | $m^2$ | 1.40 |
| CR A1A RIL. | $m^2$ | 3.80 |
| i TNT | m | 7.01 |
| KT RIEMP.A1A BON | $m^2$ | 5.96 |
| ZU SCAVO BONIFICA | $m^2$ | 5.96 |

SEZIONE N. : 72
QT. PROGETTO : 300.735
DIST.PROG. : 1420.000
DIST.PREC. : 20.000
DIST.SUCC. : 20.000

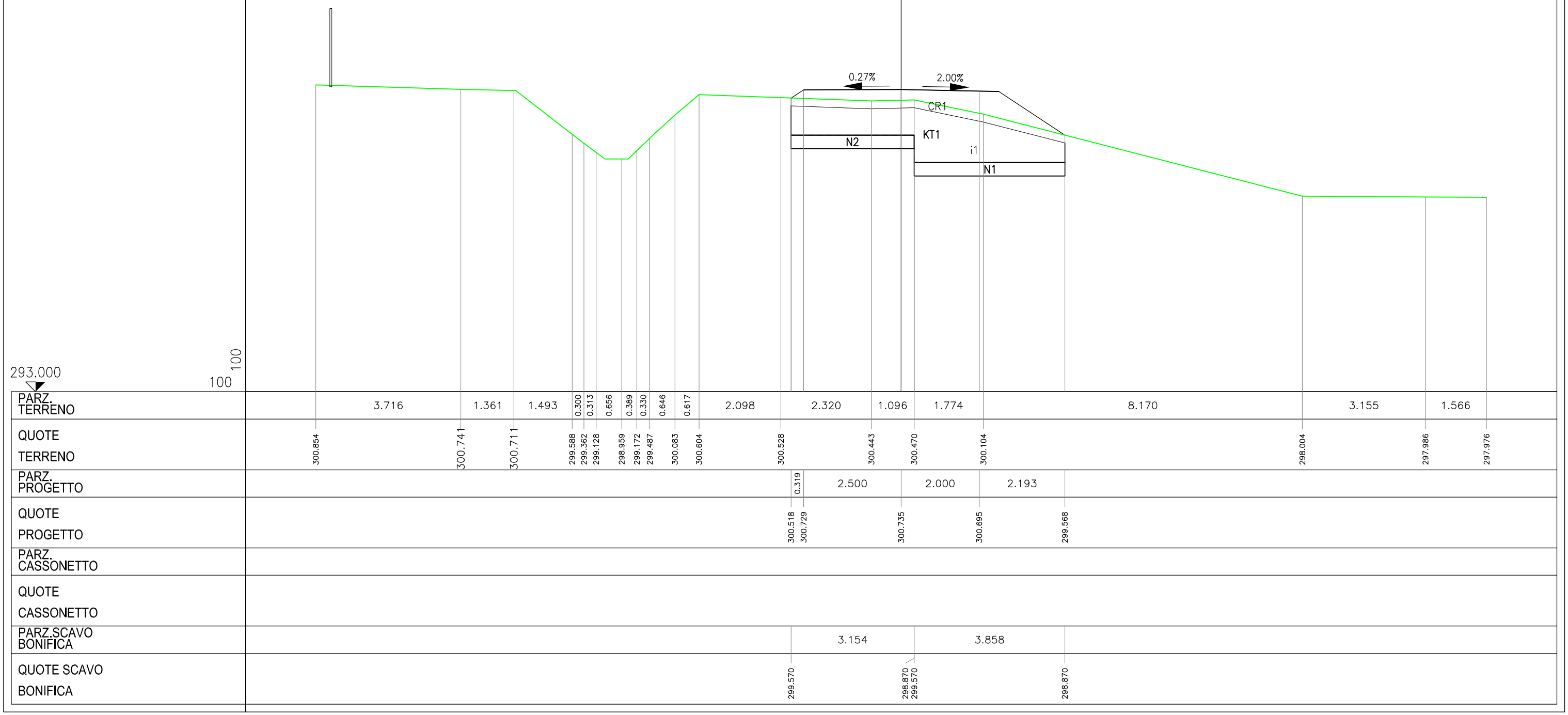

| | |
|---|---|
| WBS: | RG |
| SEZIONE | 73 |
| PROGRESSIVA | 1440.00 |

| | | |
|---|---|---|
| A SCOTICO | $m^2$ | 1.50 |
| CR A1A RIL. | $m^2$ | 4.95 |
| i TNT | m | 7.51 |
| KT RIEMP.A1A BON | $m^2$ | 7.18 |
| ZU SCAVO BONIFICA | $m^2$ | 7.18 |

SEZIONE N. : 73
QT. PROGETTO : 300.561
DIST.PROG. : 1440.000
DIST.PREC. : 20.000
DIST.SUCC. : 20.000

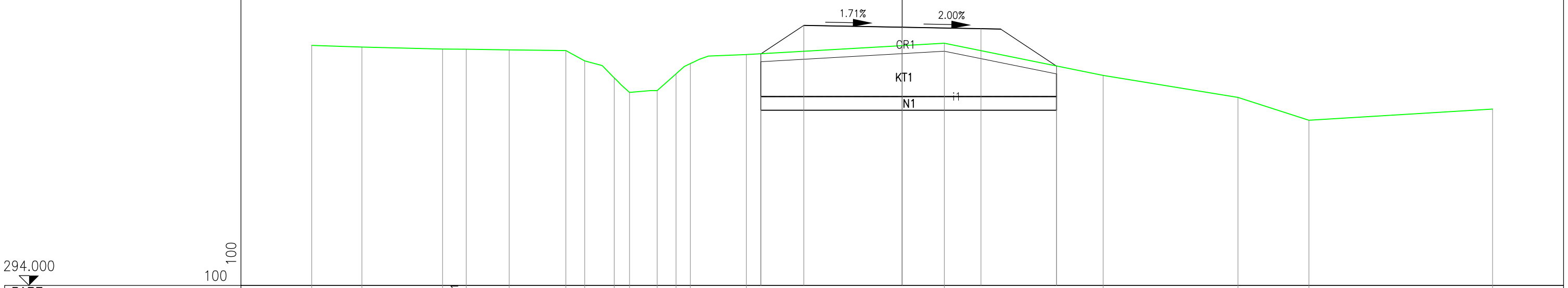


| | | | | | | | | | | | | | | | | | | | | | | | |
|---|---|---|---|---|---|---|---|---|---|---|---|---|---|---|---|---|---|---|---|---|---|---|---|
| PARZ. TERRENO | | 1.276 | 2.048 | 0.601 | 1.093 | 1.439 | 0.478 | 0.751 | 0.389 | 0.703 | 0.477 | 0.366 | 1.422 | 5.028 | | 4.033 | | 3.425 | | 1.806 | 4.665 | | |
| QUOTE TERRENO | 300.099 | 300.057 | | 300.007 | 299.999 | 299.984 | 299.965 | 299.706 | 299.272 | 298.904 | 298.950 | 299.376 | 299.635 | 299.863 | | 300.152 | | 299.334 | | 298.776 | 298.197 | | 298.479 |
| PARZ. PROGETTO | | | | | | | | | | | | | | | 1.091 | 2.500 | 2.000 | 1.920 | | | | | |
| QUOTE PROGETTO | | | | | | | | | | | | | | | 299.884 | 300.604 | 300.561 | 300.521 | 299.574 | | | | |
| PARZ. CASSONETTO | | | | | | | | | | | | | | | | | | | | | | | |
| QUOTE CASSONETTO | | | | | | | | | | | | | | | | | | | | | | | |
| PARZ.SCAVO BONIFICA | | | | | | | | | | | | | | | | | 7.511 | | | | | | |
| QUOTE SCAVO BONIFICA | | | | | | | | | | | | | | | 298.799 | | | | 298.799 | | | | |

| | |
|---|---|
| WBS: | RG |
| SEZIONE | 74 |
| PROGRESSIVA | 1460.00 |

| | | |
|---|---|---|
| A SCOTICO | $m^2$ | 1.09 |
| CR A1A RIL. | $m^2$ | 1.22 |
| i TNT | m | 5.29 |
| KT RIEMP.A1A BON | $m^2$ | 4.19 |
| ZU SCAVO BONIFICA | $m^2$ | 4.29 |

SEZIONE N. : 74
QT. PROGETTO : 300.395
DIST.PROG. : 1460.000
DIST.PREC. : 20.000
DIST.SUCC. : 20.000

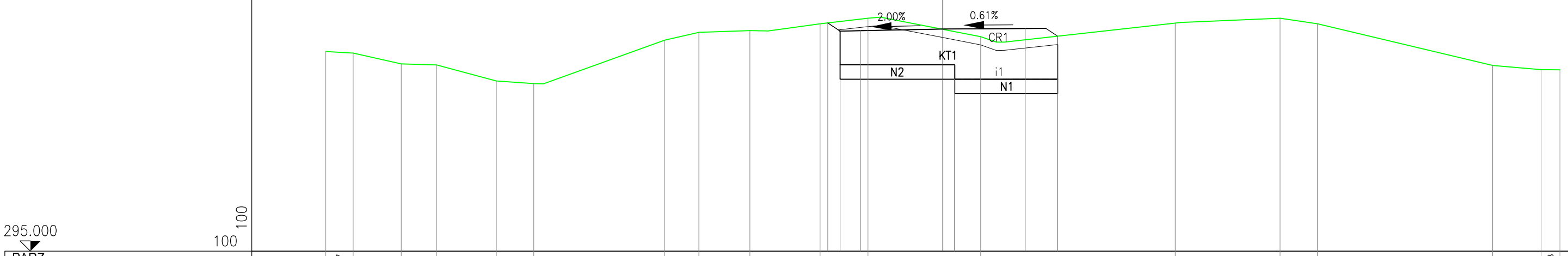


| | | | | | | | | | | | | | | | | | | | | | |
|---|---|---|---|---|---|---|---|---|---|---|---|---|---|---|---|---|---|---|---|---|---|
| PARZ. TERRENO | 0.667 | 1.166 | 0.859 | 1.453 | 0.909 | 3.182 | 0.830 | 1.243 | 1.707 | 1.164 | 2.738 | 4.728 | 2.548 | 0.911 | 4.261 | 1.176 | 0.458 |
| QUOTE TERRENO | 299.849 | 299.811 | 299.550 | 299.521 | 299.133 | 299.069 | 300.122 | 300.313 | 300.356 | 300.520 | 300.656 | 300.210 | 300.537 | 300.656 | 300.521 | 299.510 | 299.410 | 299.403 |
| PARZ. PROGETTO | 0.798 | 2.000 | 2.000 | 0.789 |
| QUOTE PROGETTO | 300.542 | 300.355 | 300.395 | 300.408 | 300.220 |
| PARZ. CASSONETTO | |
| QUOTE CASSONETTO | |
| PARZ.SCAVO BONIFICA | 2.789 | 2.500 |
| QUOTE SCAVO BONIFICA | 299.526 | 299.176 299.526 | 299.176 |

| | |
|---|---|
| WBS: | RG |
| SEZIONE | 75 |
| PROGRESSIVA | 1480.00 |

| | | |
|---|---|---|
| A SCOTICO | $m^2$ | 1.39 |
| CR A1A RIL. | $m^2$ | 5.20 |
| i TNT | m | 6.84 |
| KT RIEMP.A1A BON | $m^2$ | 4.91 |
| ZU SCAVO BONIFICA | $m^2$ | 4.91 |

SEZIONE N. : 75
QT. PROGETTO : 300.375
DIST.PROG. : 1480.000
DIST.PREC. : 20.000
DIST.SUCC. : 20.000

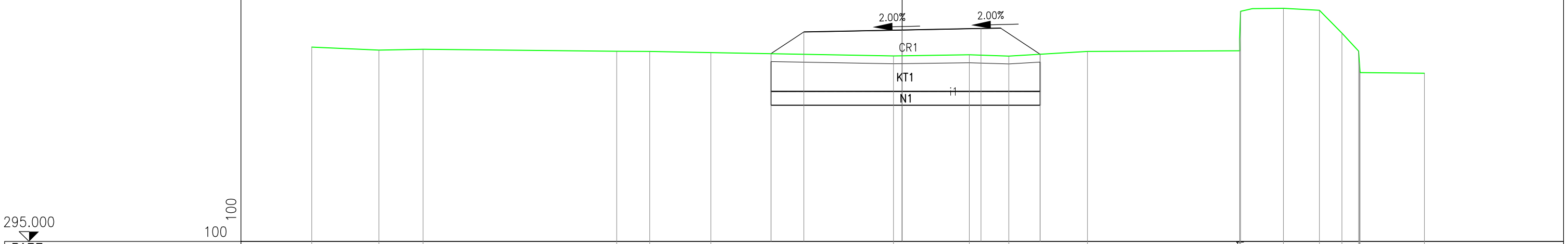


| | | | | | | | | | | | | | | | | | | | | | | | |
|---|---|---|---|---|---|---|---|---|---|---|---|---|---|---|---|---|---|---|---|---|---|---|---|
| PARZ. TERRENO | | 1.706 | 1.123 | 4.921 | | 0.838 | 1.550 | 4.640 | | 1.927 | 1.002 | 2.000 | 3.866 | 0.002 | 0.021 | 1.090 | 0.913 | 0.572 | 0.424 | 0.023 | 0.016 | 1.633 | |
| QUOTE TERRENO | 299.942 | 299.866 | 299.886 | | 299.838 | 299.830 | 299.802 | | 299.719 | 299.746 | 299.715 | 299.830 | | 300.162<br>299.848<br>300.852 | | 300.929 | 300.876 | 300.299<br>299.839<br>299.544<br>299.295 | | | | 299.278 | |
| PARZ. PROGETTO | | | | | | | | 0.834 | 2.500 | 2.000 | 1.506 | | | | | | | | | | | | |
| QUOTE PROGETTO | | | | | | | | 299.775 | 300.325 | 300.375 | 300.415 | 299.761 | | | | | | | | | | | |
| PARZ. CASSONETTO | | | | | | | | | | | | | | | | | | | | | | | |
| QUOTE CASSONETTO | | | | | | | | | | | | | | | | | | | | | | | |
| PARZ.SCAVO BONIFICA | | | | | | | | | | 6.840 | | | | | | | | | | | | | |
| QUOTE SCAVO BONIFICA | | | | | | | | 298.815 | | | | 298.815 | | | | | | | | | | | |

| | |
|---|---|
| WBS: | RG |
| SEZIONE | 76 |
| PROGRESSIVA | 1500.00 |

| | | |
|---|---|---|
| A SCOTICO | $m^2$ | 1.43 |
| CR A1A RIL. | $m^2$ | 6.00 |
| i TNT | m | 7.22 |
| KT RIEMP.A1A BON | $m^2$ | 5.10 |
| ZU SCAVO BONIFICA | $m^2$ | 5.10 |

SEZIONE N. : 76
QT. PROGETTO : 300.363
DIST.PROG. : 1500.000
DIST.PREC. : 20.000
DIST.SUCC. : 20.000

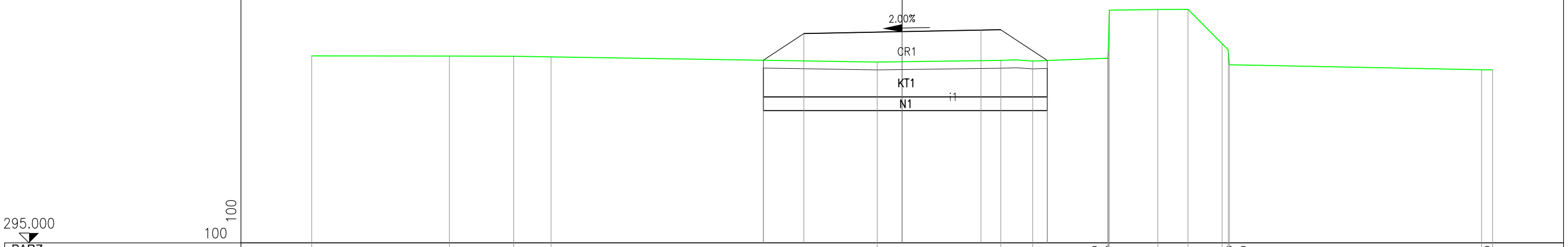


| | |
|---|---|
| PARZ. TERRENO | 3.496 1.634 0.949 8.284 3.142 0.811 1.909 0.010 0.027 1.230 0.768 0.869 0.156 0.030 6.405 0.280 |
| QUOTE TERRENO | 299.748 299.743 299.737 299.722 299.591 299.632 299.617 299.687 299.888 300.908 300.925 300.929 300.057 299.834 299.521 299.397 299.391 |
| PARZ. PROGETTO | 1.025 2.500 2.000 1.685 |
| QUOTE PROGETTO | 299.637 300.313 300.363 300.403 299.631 |
| PARZ. CASSONETTO | |
| QUOTE CASSONETTO | |
| PARZ.SCAVO BONIFICA | 7.210 |
| QUOTE SCAVO BONIFICA | 298.707 298.707 |

| | |
|---|---|
| WBS: | RG |
| SEZIONE | 77 |
| PROGRESSIVA | 1520.00 |

| | | |
|---|---|---|
| A SCOTICO | $m^2$ | 1.31 |
| CR A1A RIL. | $m^2$ | 4.40 |
| i TNT | m | 6.50 |
| KT RIEMP.A1A BON | $m^2$ | 4.24 |
| ZU SCAVO BONIFICA | $m^2$ | 4.24 |

SEZIONE N. : 77
QT. PROGETTO : 300.351
DIST.PROG. : 1520.000
DIST.PREC. : 20.000
DIST.SUCC. : 20.000

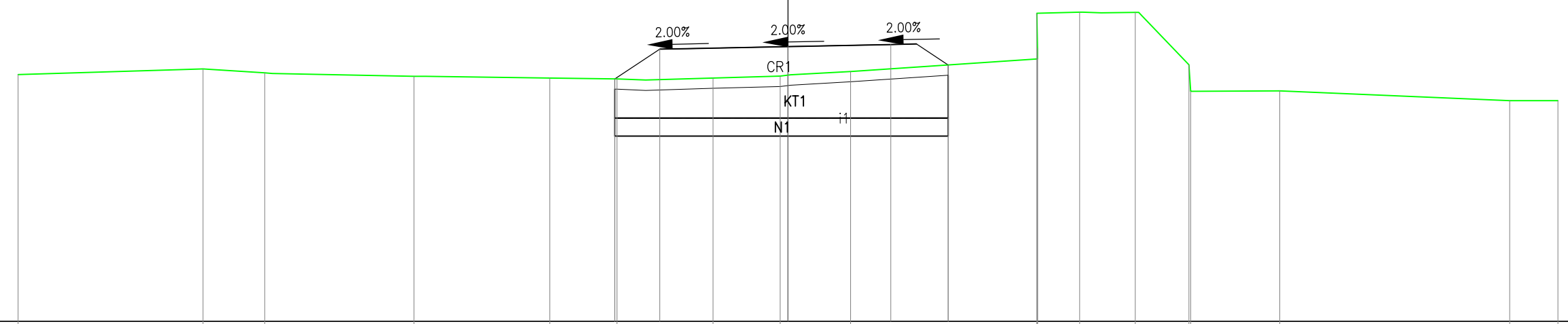


| | | | | | | | | | | | | | | | | | | | | |
|---|---|---|---|---|---|---|---|---|---|---|---|---|---|---|---|---|---|---|---|---|
| PARZ. TERRENO | 3.602 | 1.203 | 2.908 | 2.647 | 1.306 | 1.873 | 1.308 | 1.371 | 3.629 | 0.012 | 0.823 | 1.083 | 1.045 | 0.033 | 1.736 | 4.478 | 0.943 | | | |
| QUOTE TERRENO | 299.808 | 299.918 | 299.842 | 299.775 | 299.739 | 299.722 | 299.739 | 299.775 | 299.866 | 301.002 | 300.111 | 300.321 | 301.022 | 301.015 | 299.997 | 299.479 | 299.489 | 299.297 | 299.298 | |
| PARZ. PROGETTO | 0.877 | 2.500 | 2.000 | 1.117 | | | | | | | | | | | | | | | | |
| QUOTE PROGETTO | 299.723 | 300.301 | 300.351 | 300.391 | 299.994 | | | | | | | | | | | | | | | |
| PARZ. CASSONETTO | | | | | | | | | | | | | | | | | | | | |
| QUOTE CASSONETTO | | | | | | | | | | | | | | | | | | | | |
| PARZ.SCAVO BONIFICA | 6.494 | | | | | | | | | | | | | | | | | | | |
| QUOTE SCAVO BONIFICA | 298.959 | 298.959 | | | | | | | | | | | | | | | | | | |

| | |
|---|---|
| WBS: | RG |
| SEZIONE | 78 |
| PROGRESSIVA | 1540.00 |

| | | |
|---|---|---|
| A SCOTICO | $m^2$ | 1.19 |
| CR A1A RIL. | $m^2$ | 3.21 |
| i TNT | m | 5.94 |
| KT RIEMP.A1A BON | $m^2$ | 3.83 |
| ZU SCAVO BONIFICA | $m^2$ | 3.83 |

SEZIONE N. : 78
QT. PROGETTO : 300.339
DIST.PROG. : 1540.000
DIST.PREC. : 20.000
DIST.SUCC. : 5.250

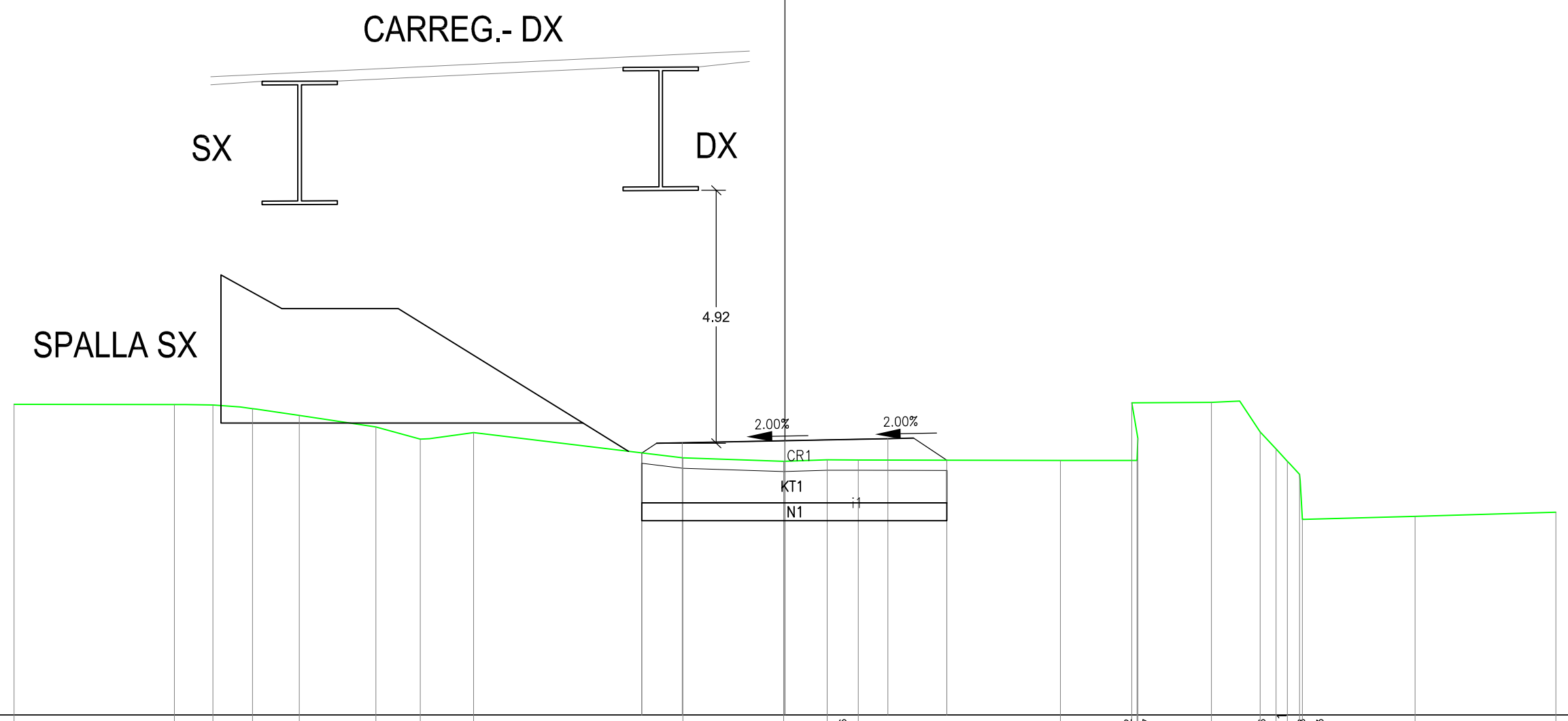


| | |
|---|---|
| PARZ. TERRENO | 3.122 / 0.749 / 0.768 / 0.912 / 1.491 / 0.864 / 1.036 / 4.073 / 1.960 / 0.847 / 0.606 / 3.930 / 1.390 / 0.102 / 0.017 / 1.430 / 0.950 / 0.306 / 0.221 / 0.238 / 0.053 / 2.194 / 2.741 |
| QUOTE TERRENO | 301.047 / 301.042 / 301.034 / 300.961 / 300.830 / 300.607 / 300.367 / 300.497 / 300.003 / 299.938 / 299.966 / 299.965 / 299.956 / 301.078 / 299.956 / 300.380 / 301.087 / 300.508 / 300.178 / 299.939 / 299.682 / 298.808 / 298.865 / 298.948 |
| PARZ. PROGETTO | 0.786 / 2.000 / 2.000 / 1.149 |
| QUOTE PROGETTO | 300.100 / 300.299 / 300.339 / 300.379 / 299.961 |
| PARZ. CASSONETTO | |
| QUOTE CASSONETTO | |
| PARZ.SCAVO BONIFICA | 5.935 |
| QUOTE SCAVO BONIFICA | 299.131 / 299.131 |

| | |
|---|---|
| WBS: | RG |
| SEZIONE | 78A |
| PROGRESSIVA | 1545.25 |

| | | |
|---|---|---|
| A SCOTICO | $m^2$ | 1.20 |
| CR A1A RIL. | $m^2$ | 1.58 |
| i TNT | m | 5.69 |
| KT RIEMP.A1A BON | $m^2$ | 4.41 |
| ZU SCAVO BONIFICA | $m^2$ | 4.40 |

SEZIONE N. : 78A
QT. PROGETTO : 300.336
DIST.PROG. : 1545.250
DIST.PREC. : 5.250
DIST.SUCC. : 4.830

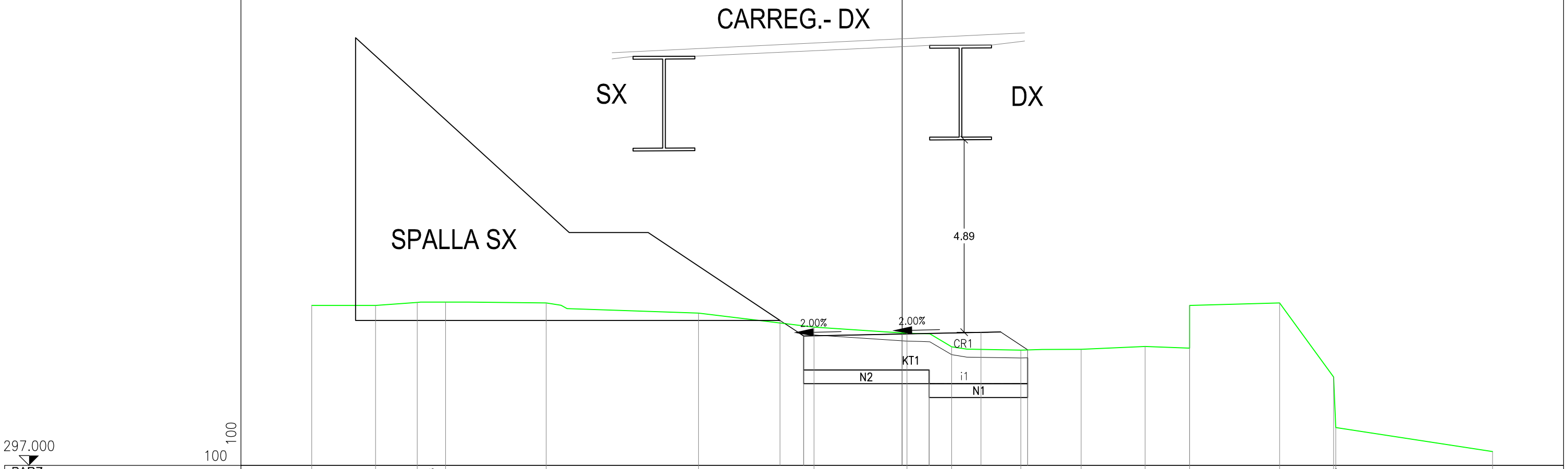


| | | | | | | | | | | | | | | | | | | | | | |
|---|---|---|---|---|---|---|---|---|---|---|---|---|---|---|---|---|---|---|---|---|---|
| PARZ. TERRENO | 1.621 | 1.061 | 0.718 | 2.558 | 3.867 | 2.936 | 2.363 | 1.133 | 1.756 | 1.532 | 1.625 | 1.131 | 2.288 | 1.369 | 0.058 | 3.984 | | | | | |
| QUOTE TERRENO | 301.060 | 301.061 | 301.138 | 301.145 | 301.127 | 300.867 | 300.512 | 300.356 | 300.013 | 299.928 | 299.948 | 300.019 | 301.063 / 299.977 | 301.124 | 299.244 / 297.961 | 297.351 | | | | | |
| PARZ. PROGETTO | | | | | | | 0.603 | 2.501 | 2.001 | 1.186 | | | | | | | | | | | |
| QUOTE PROGETTO | | | | | | | 300.681 | 300.286 | 300.336 | 300.376 | 299.933 | | | | | | | | | | |
| PARZ. CASSONETTO | | | | | | | | | | | | | | | | | | | | | |
| QUOTE CASSONETTO | | | | | | | | | | | | | | | | | | | | | |
| PARZ.SCAVO BONIFICA | | | | | | | | 3.188 | | 2.500 | | | | | | | | | | | |
| QUOTE SCAVO BONIFICA | | | | | | | | 299.423 | 299.073 / 299.423 | | 299.073 | | | | | | | | | | |

WBS: RG

SEZIONE 78B

PROGRESSIVA 1550.08

A SCOTICO m² 1.36
i TNT m 5.00

KT RIEMP.A1A BON m² 1.70
ZU SCAVO BONIFICA m² 4.13

SEZIONE N. : 78B
QT. PROGETTO : 300.333
DIST.PROG. : 1550.080
DIST.PREC. : 4.830
DIST.SUCC. : 5.050

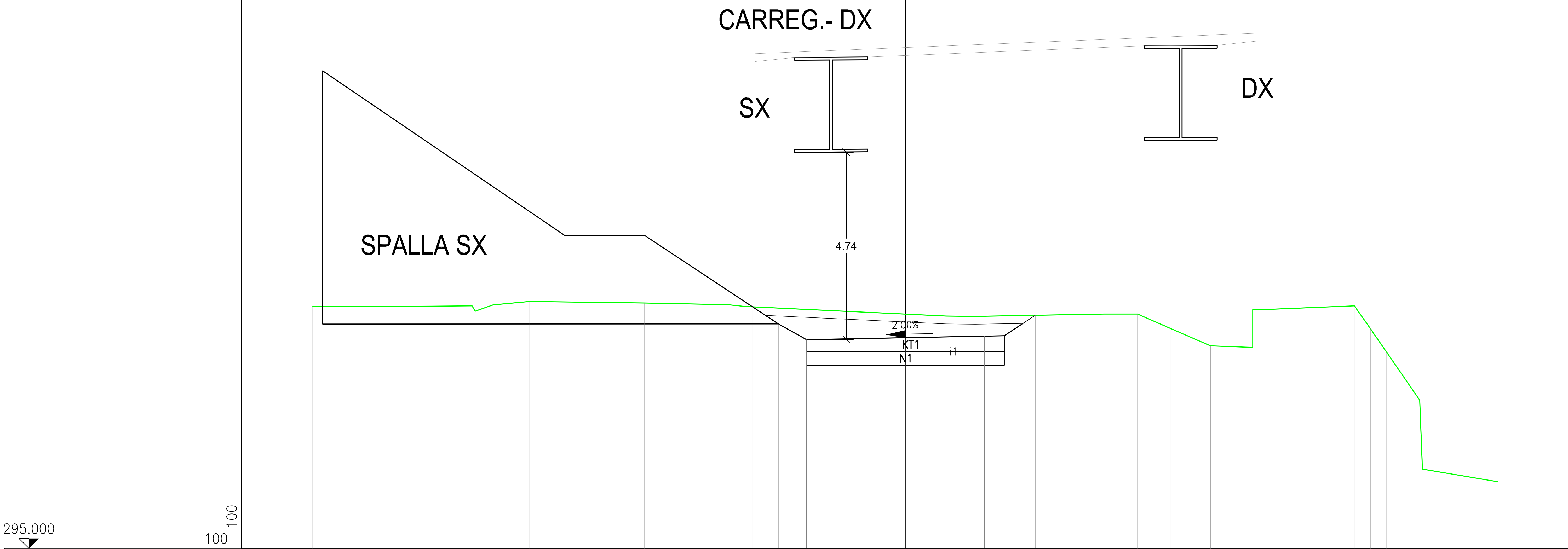


PARZ. TERRENO: 3.018 1.018 1.454 2.911 2.110 5.523 0.736 3.256 0.849 0.843 1.002 0.899 0.175 2.569 0.403 0.404 0.847 0.057 0.008 1.918

QUOTE TERRENO: 301.118 301.132 301.140 301.249 301.213 301.168 300.882 300.875 300.934 300.933 300.564 300.128 300.095 301.047 300.088 301.049 301.139 300.566 299.980 298.751 297.234 297.008 296.686

PARZ. PROGETTO: 0.652 0.714 2.501 2.001 1.286

QUOTE PROGETTO: 301.113 300.681 300.283 300.333 300.373 300.902

PARZ. CASSONETTO

QUOTE CASSONETTO

PARZ.SCAVO BONIFICA: 5.002

QUOTE SCAVO BONIFICA: 299.988 299.988

| | |
|---|---|
| WBS: | RG |
| SEZIONE | 78C |
| PROGRESSIVA | 1555.13 |

| | | |
|---|---|---|
| A SCOTICO | $m^2$ | 1.74 |
| i TNT | m | 5.00 |
| KT RIEMP.A1A BON | $m^2$ | 2.25 |
| ZU SCAVO BONIFICA | $m^2$ | 7.89 |

SEZIONE N. : 78C
QT. PROGETTO : 300.330
DIST.PROG. : 1555.130
DIST.PREC. : 5.050
DIST.SUCC. : 4.870

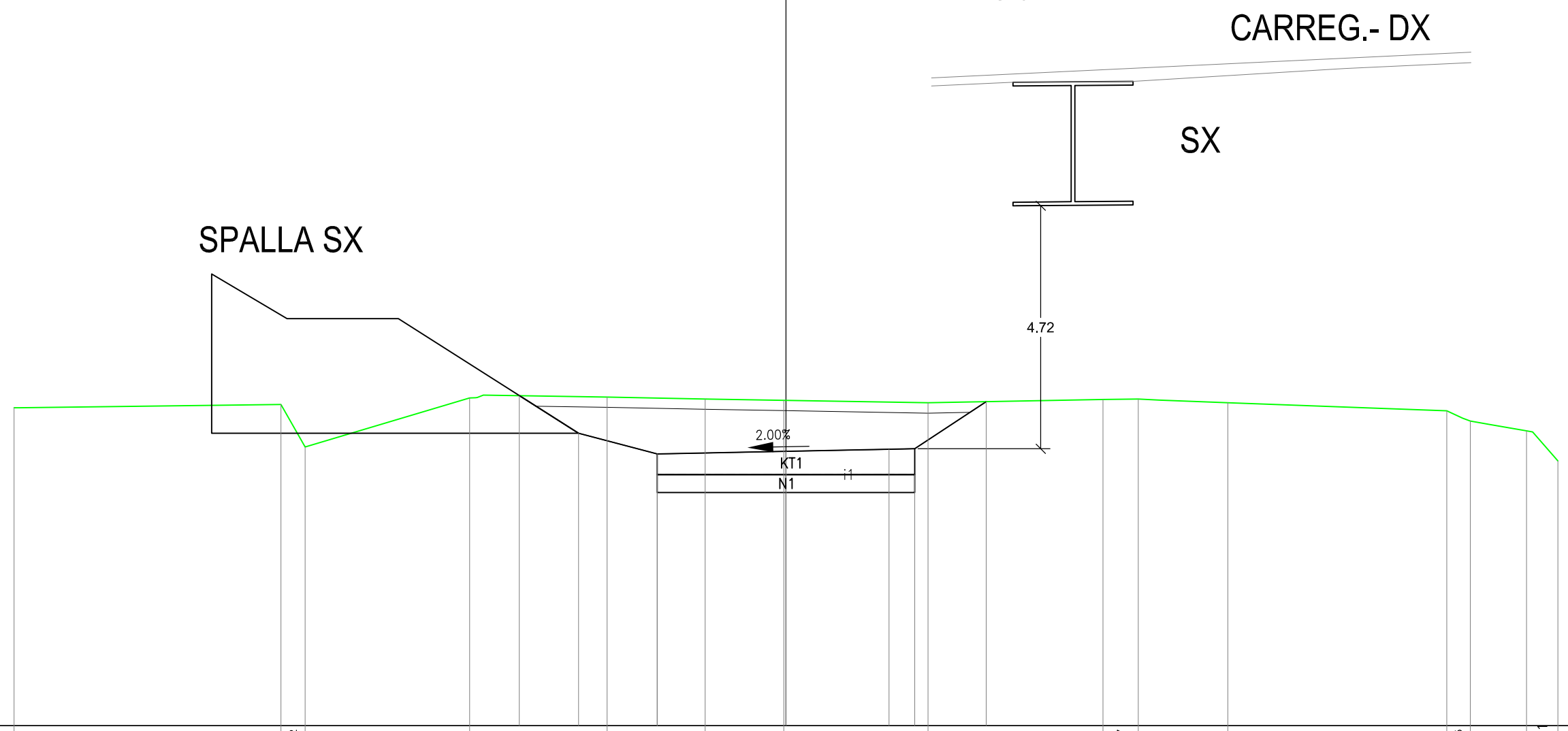


| | | | | | | | | | | | | | | | | | | | | | | | | | |
|---|---|---|---|---|---|---|---|---|---|---|---|---|---|---|---|---|---|---|---|---|---|---|---|---|---|
| PARZ. TERRENO | 5.185 | 0.472 | 3.198 | 2.668 | 1.905 | 1.529 | 2.802 | 3.399 | 0.687 | 1.739 | 4.256 | 0.455 | 1.094 | 0.611 |
| QUOTE TERRENO | 301.177 | 301.240 | 300.416 | 301.369 | 301.387 | 301.349 | 301.323 | 301.274 | 301.339 | 301.348 | 301.276 | 301.119 | 300.918 | 300.730 | 300.146 |
| PARZ. PROGETTO | 1.150 | 1.530 | 2.502 | 2.001 | 1.887 |
| QUOTE PROGETTO | 301.413 | 300.681 | 300.280 | 300.330 | 300.370 | 301.296 |
| PARZ. CASSONETTO | |
| QUOTE CASSONETTO | |
| PARZ.SCAVO BONIFICA | 5.004 |
| QUOTE SCAVO BONIFICA | 299.880 | 299.880 |

| | |
|---|---|
| WBS: | RG |
| SEZIONE | 79 |
| PROGRESSIVA | 1560.00 |

| | | |
|---|---|---|
| A SCOTICO | $m^2$ | 1.44 |
| CR A1A RIL. | $m^2$ | 2.07 |
| i TNT | m | 5.00 |
| KT RIEMP.A1A BON | $m^2$ | 4.79 |
| ZU SCAVO BONIFICA | $m^2$ | 5.44 |

SEZIONE N. : 79
QT. PROGETTO : 300.330
DIST.PROG. : 1560.000
DIST.PREC. : 4.870
DIST.SUCC. : 3.700

DX CARREG.- SX

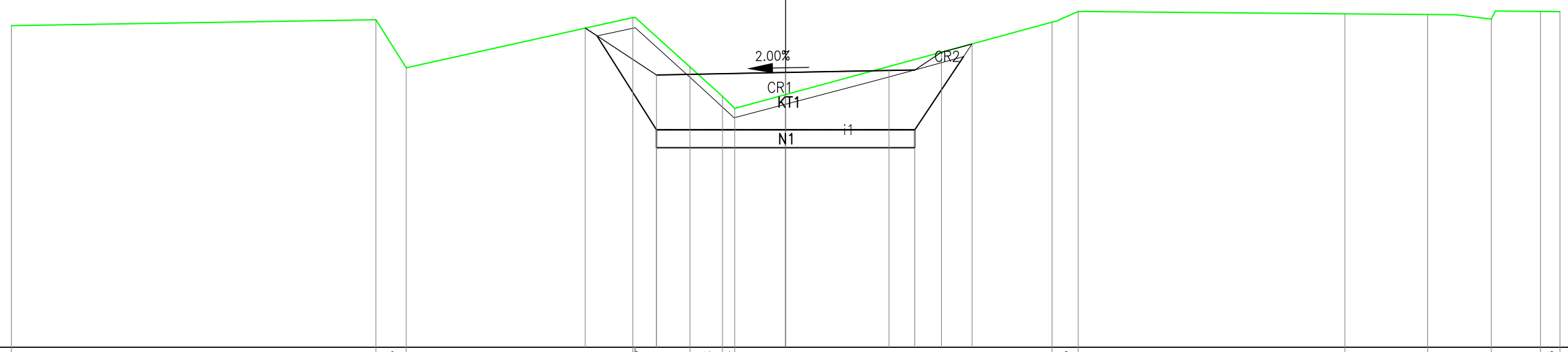


295.000
100
100

| | |
|---|---|
| PARZ. TERRENO | 7.063 / 0.586 / 4.391 / 0.008 / 1.106 / 0.632 / 0.234 / 6.150 / 0.505 / 5.168 / 1.603 / 1.233 / 0.951 / 0.378 |
| QUOTE TERRENO | 301.237 / 301.352 / 300.419 / 301.396 / 300.438 / 299.868 / 299.632 / 301.304 / 301.513 / 301.467 / 301.452 / 301.366 / 301.514 / 301.509 |
| PARZ. PROGETTO | 1.381 / 2.501 / 2.001 / 1.018 / 0.590 |
| QUOTE PROGETTO | 301.191 / 300.280 / 300.330 / 300.370 / 300.721 / 300.882 |
| PARZ. CASSONETTO | |
| QUOTE CASSONETTO | |
| PARZ.SCAVO BONIFICA | 5.002 |
| QUOTE SCAVO BONIFICA | 299.220 / 299.220 |

WBS: RG

SEZIONE 79A

PROGRESSIVA 1563.70

| | | |
|---|---|---|
| A SCOTICO | $m^2$ | 1.82 |
| i TNT | m | 5.00 |
| KT RIEMP.A1A BON | $m^2$ | 2.00 |
| ZU SCAVO BONIFICA | $m^2$ | 9.89 |

SEZIONE N. : 79A
QT. PROGETTO : 300.342
DIST.PROG. : 1563.700
DIST.PREC. : 3.700
DIST.SUCC. : 9.940

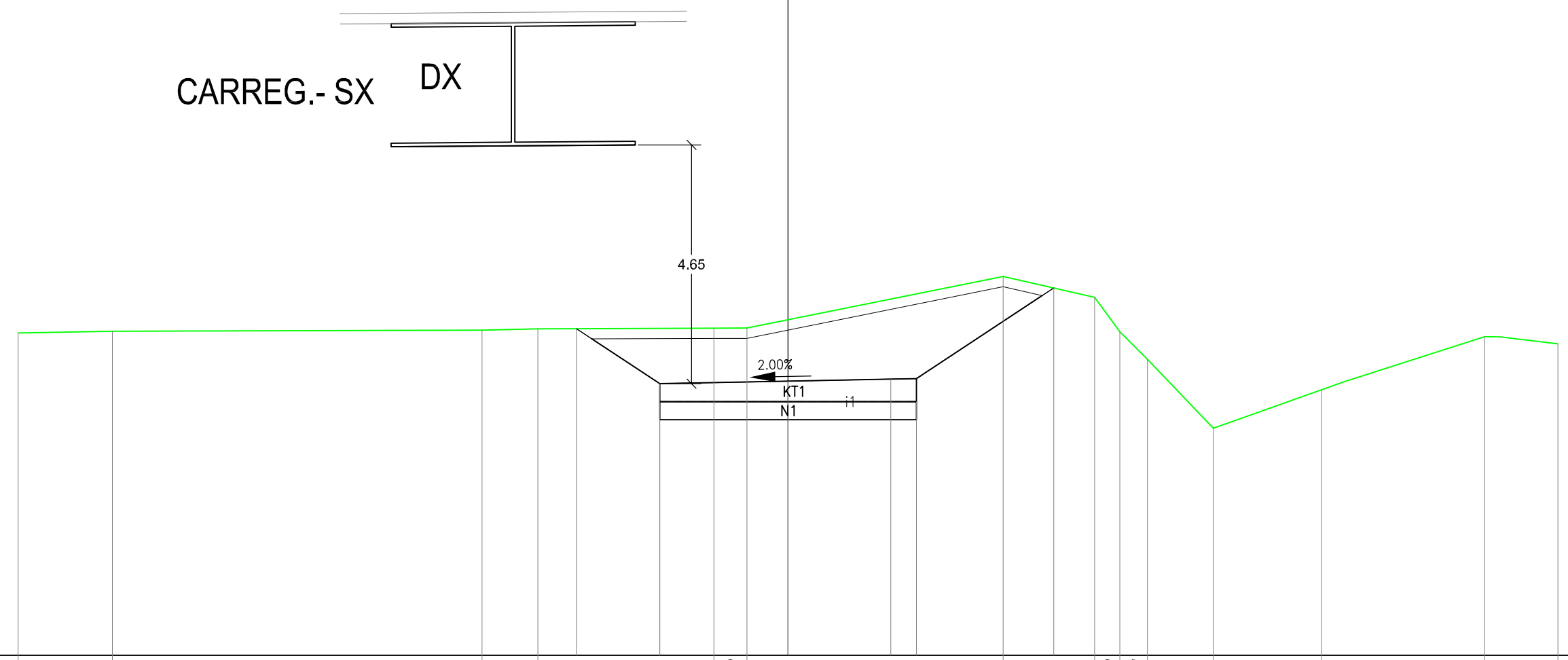


| | | | | | | | | | | | | | | | | | | | | | | | |
|---|---|---|---|---|---|---|---|---|---|---|---|---|---|---|---|---|---|---|---|---|---|---|---|
| PARZ. TERRENO | | 1.839 | | 7.199 | | | 1.088 | | 3.432 | | 0.640 | | 4.993 | | | 1.782 | 0.490 | 0.539 | 1.284 | 2.111 | | 3.177 | 1.426 |
| QUOTE TERRENO | | 301.279 | 301.314 | | | | 301.337 | 301.361 | | | 301.374 | 301.375 | | | | 302.381 | 301.976 | 301.307 | 300.768 | 299.424 | | 300.174 | 301.210 | 301.070 |
| PARZ. PROGETTO | | | | | | | | | 1.624 | 2.500 | | | 2.000 | 3.175 | | | | | | | | | |
| QUOTE PROGETTO | | | | | | | | | 301.364 | 300.292 | | | 300.342 | 300.382 | | 302.157 | | | | | | | |
| PARZ. CASSONETTO | | | | | | | | | | | | | | | | | | | | | | | |
| QUOTE CASSONETTO | | | | | | | | | | | | | | | | | | | | | | | |
| PARZ.SCAVO BONIFICA | | | | | | | | | | | | | 5.000 | | | | | | | | | | |
| QUOTE SCAVO BONIFICA | | | | | | | | | | 299.942 | | | | 299.942 | | | | | | | | | |

| | |
|---|---|
| WBS: | RG |
| SEZIONE | 79B |
| PROGRESSIVA | 1573.64 |

| | | |
|---|---|---|
| A SCOTICO | $m^2$ | 1.53 |
| i TNT | m | 5.00 |
| KT RIEMP.A1A BON | $m^2$ | 1.90 |
| ZU SCAVO BONIFICA | $m^2$ | 6.27 |

SEZIONE N. : 79B
QT. PROGETTO : 300.443
DIST.PROG. : 1573.640
DIST.PREC. : 9.940
DIST.SUCC. : 6.360

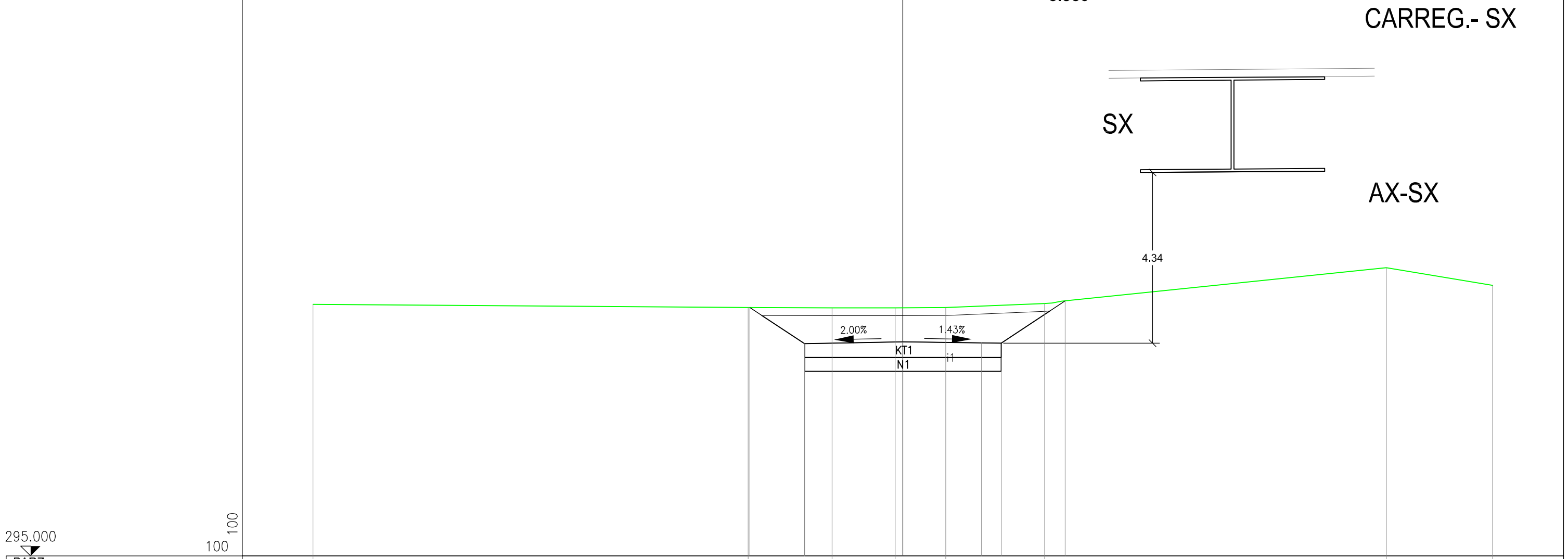


| | | | | | | | | | | | | |
|---|---|---|---|---|---|---|---|---|---|---|---|---|
| PARZ. TERRENO | 11.065 | | 2.134 | 1.606 | 1.287 | 2.515 | | 8.686 | | 2.707 | | |
| QUOTE TERRENO | 301.393 | 301.312 | 301.305 | 301.305 | 301.312 | 301.416 | 302.326 | 301.875 | | | | |
| PARZ. PROGETTO | | 1.392 | 2.500 | 2.000 | 2.129 | | | | | | | |
| QUOTE PROGETTO | 301.312 | 300.393 | 300.443 | 300.414 | 301.482 | | | | | | | |
| PARZ. CASSONETTO | | | | | | | | | | | | |
| QUOTE CASSONETTO | | | | | | | | | | | | |
| PARZ.SCAVO BONIFICA | | | 5.000 | | | | | | | | | |
| QUOTE SCAVO BONIFICA | | 300.043 | | | 300.043 | | | | | | | |

| | |
|---|---|
| WBS: | RG |
| SEZIONE | 80 |
| PROGRESSIVA | 1580.00 |

| | | |
|---|---|---|
| A SCOTICO | $m^2$ | 1.53 |
| i TNT | m | 5.00 |
| KT RIEMP.A1A BON | $m^2$ | 1.94 |
| ZU SCAVO BONIFICA | $m^2$ | 6.65 |

SEZIONE N. : 80
QT. PROGETTO : 300.559
DIST.PROG. : 1580.000
DIST.PREC. : 6.360
DIST.SUCC. : 20.000

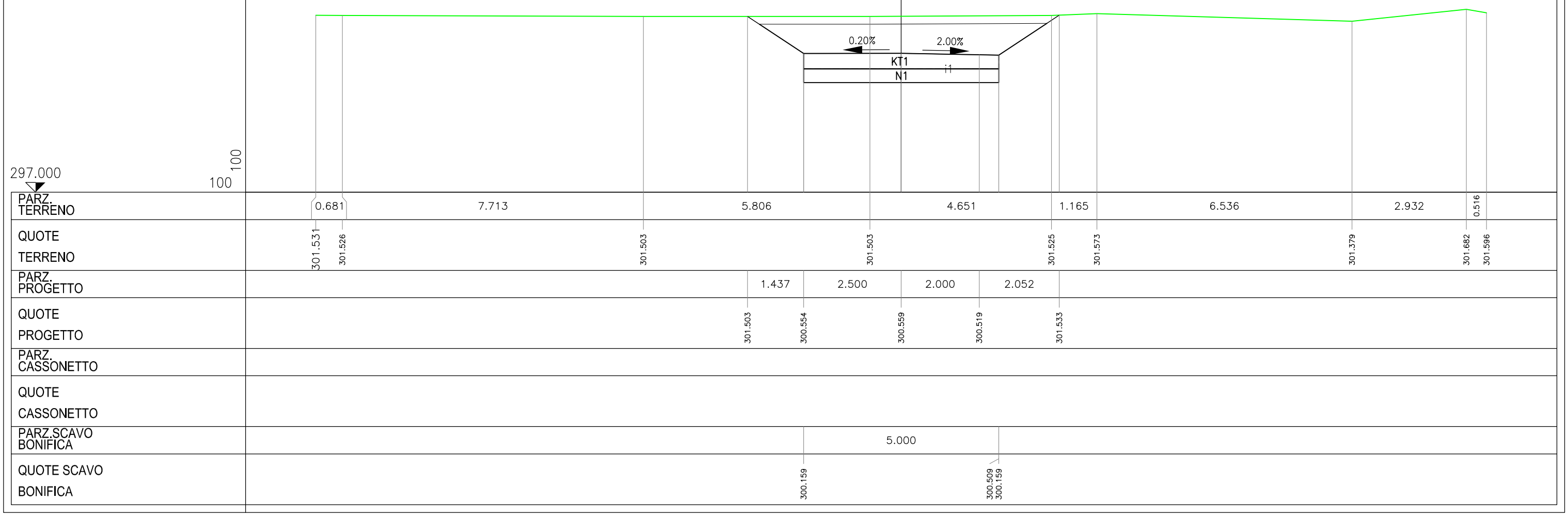

| | |
|---|---|
| WBS: | RG |
| SEZIONE | 81 |
| PROGRESSIVA | 1600.00 |

| | | |
|---|---|---|
| A SCOTICO | $m^2$ | 1.29 |
| i TNT | m | 5.00 |
| KT RIEMP.A1A BON | $m^2$ | 2.00 |
| ZU SCAVO BONIFICA | $m^2$ | 4.23 |

SEZIONE N. : 81
QT. PROGETTO : 301.168
DIST.PROG. : 1600.000
DIST.PREC. : 20.000
DIST.SUCC. : 20.000

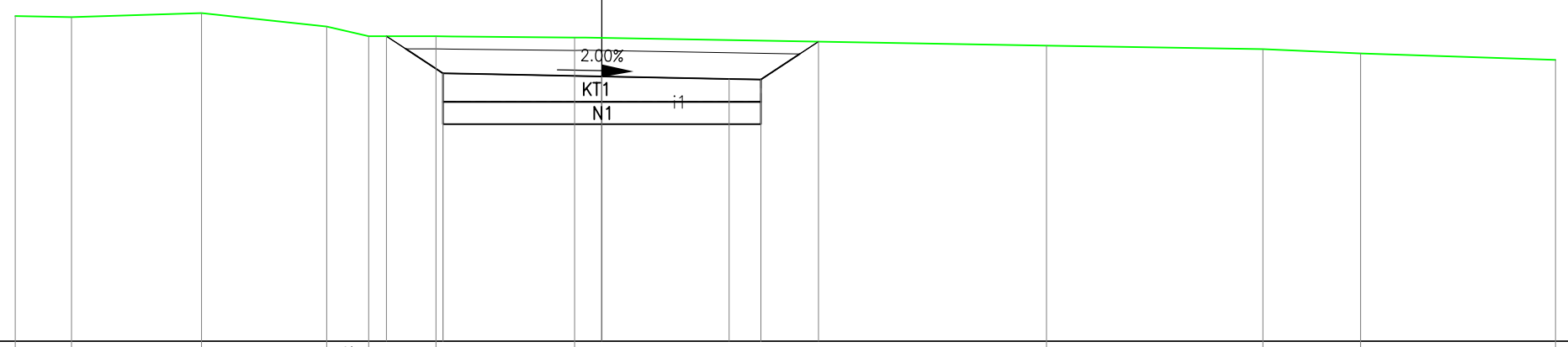


297.000
100
100

| | | | | | | | | | | | | | |
|---|---|---|---|---|---|---|---|---|---|---|---|---|---|
| PARZ. TERRENO | 0.883 | 2.044 | 1.969 | 0.662 | 1.059 | 2.178 | 7.421 | 3.404 | 1.537 | 3.067 | | | |
| QUOTE TERRENO | 302.120 | 302.101 | 302.168 | 301.956 | 301.803 | 301.803 | 301.779 | 301.653 | 301.600 | 301.530 | 301.429 | | |
| PARZ. PROGETTO | 0.886 | 2.500 | 2.000 | 1.406 | | | | | | | | | |
| QUOTE PROGETTO | 301.803 | 301.218 | 301.168 | 301.128 | 301.716 | | | | | | | | |
| PARZ. CASSONETTO | | | | | | | | | | | | | |
| QUOTE CASSONETTO | | | | | | | | | | | | | |
| PARZ.SCAVO BONIFICA | 5.000 | | | | | | | | | | | | |
| QUOTE SCAVO BONIFICA | 300.768 | 301.118<br>300.768 | | | | | | | | | | | |

| | |
|---|---|
| WBS: | RG |
| SEZIONE | 82 |
| PROGRESSIVA | 1620.00 |

| | | |
|---|---|---|
| A SCOTICO | $m^2$ | 1.02 |
| CR A1A RIL. | $m^2$ | 0.48 |
| i TNT | m | 5.00 |
| KT RIEMP.A1A BON | $m^2$ | 3.47 |
| ZU SCAVO BONIFICA | $m^2$ | 3.47 |

SEZIONE N. : 82
QT. PROGETTO : 301.777
DIST.PROG. : 1620.000
DIST.PREC. : 20.000
DIST.SUCC. : 20.000

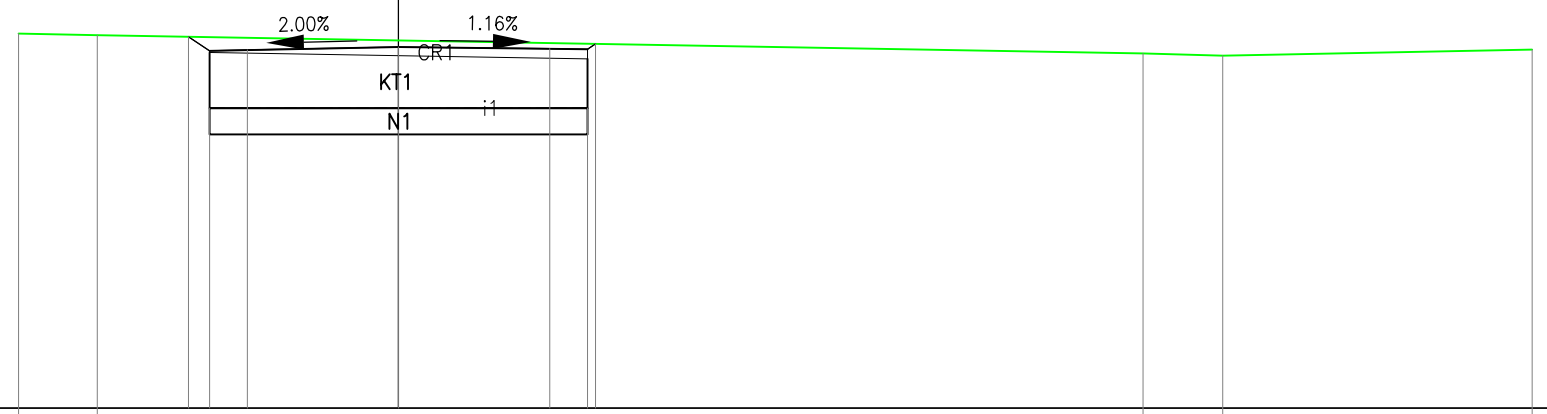


297.000
100
100

| | |
|---|---|
| PARZ. TERRENO | 1.044 · 13.832 · 1.054 · 4.097 |
| QUOTE TERRENO | 301.956 · 301.932 · 301.692 · 301.661 · 301.741 |
| PARZ. PROGETTO | 0.780 · 2.000 · 2.000 · 0.606 |
| QUOTE PROGETTO | 301.911 · 301.737 · 301.777 · 301.754 · 301.818 |
| PARZ. CASSONETTO | |
| QUOTE CASSONETTO | |
| PARZ.SCAVO BONIFICA | 5.000 |
| QUOTE SCAVO BONIFICA | 300.969 · 300.969 |

| | |
|---|---|
| WBS: | RG |
| SEZIONE | 83 |
| PROGRESSIVA | 1640.00 |

| | | |
|---|---|---|
| A SCOTICO | $m^2$ | 1.02 |
| CR A1A RIL. | $m^2$ | 0.96 |
| i TNT | m | 5.11 |
| KT RIEMP.A1A BON | $m^2$ | 3.59 |
| ZU SCAVO BONIFICA | $m^2$ | 3.59 |

SEZIONE N. : 83
QT. PROGETTO : 302.008
DIST.PROG. : 1640.000
DIST.PREC. : 20.000
DIST.SUCC. : 20.000

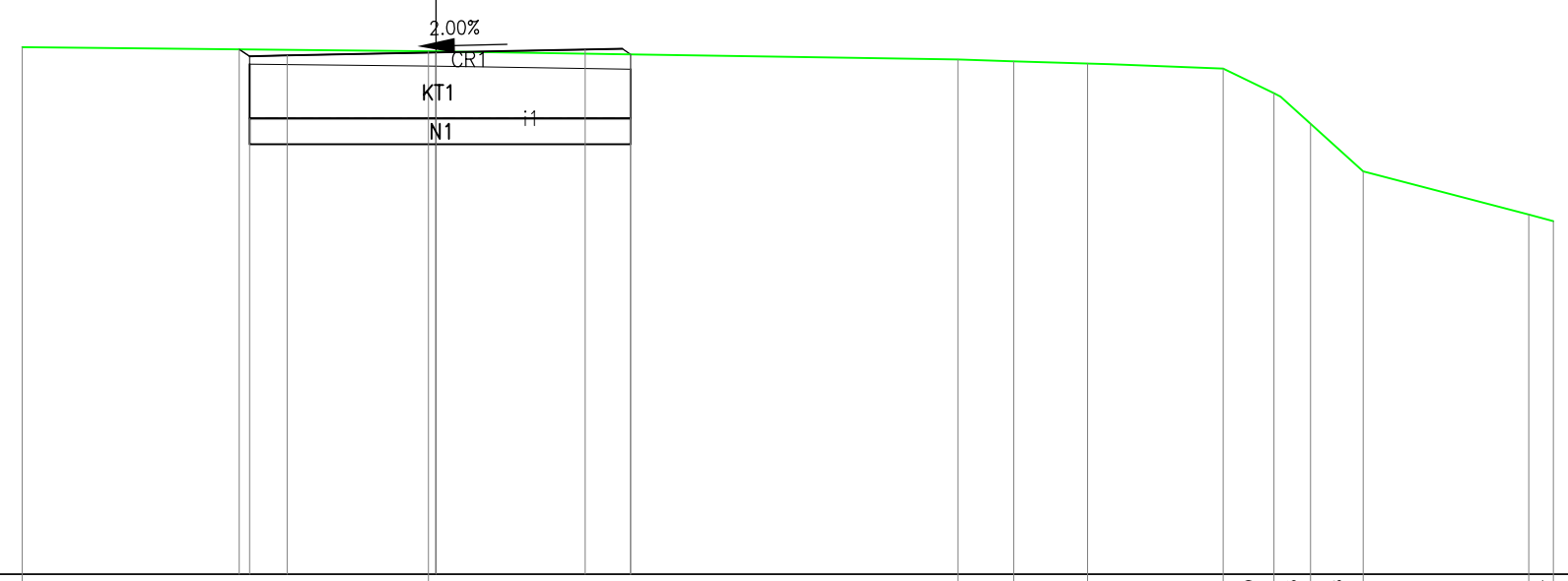


295.000
100
100

| | |
|---|---|
| PARZ. TERRENO | 5.453 · 7.106 · 0.750 · 0.990 · 1.822 · 0.680 · 0.493 · 0.708 · 2.219 · 0.334 |
| QUOTE TERRENO | 302.080 · 302.027 · 301.916 · 301.889 · 301.858 · 301.793 · 301.464 · 301.052 · 300.414 · 299.830 · 299.742 |
| PARZ. PROGETTO | 0.641 · 2.001 · 2.001 · 0.611 |
| QUOTE PROGETTO | 302.052 · 301.968 · 302.008 · 302.048 · 301.984 |
| PARZ. CASSONETTO | |
| QUOTE CASSONETTO | |
| PARZ.SCAVO BONIFICA | 5.113 |
| QUOTE SCAVO BONIFICA | 301.124 · 301.124 |

| | |
|---|---|
| WBS: | RG |
| SEZIONE | 84 |
| PROGRESSIVA | 1660.00 |

| | | |
|---|---|---|
| A SCOTICO | $m^2$ | 1.04 |
| CR A1A RIL. | $m^2$ | 1.37 |
| i TNT | m | 5.19 |
| KT RIEMP.A1A BON | $m^2$ | 3.61 |
| ZU SCAVO BONIFICA | $m^2$ | 3.61 |

SEZIONE N. : 84
QT. PROGETTO : 302.008
DIST.PROG. : 1660.000
DIST.PREC. : 20.000
DIST.SUCC. : 13.090

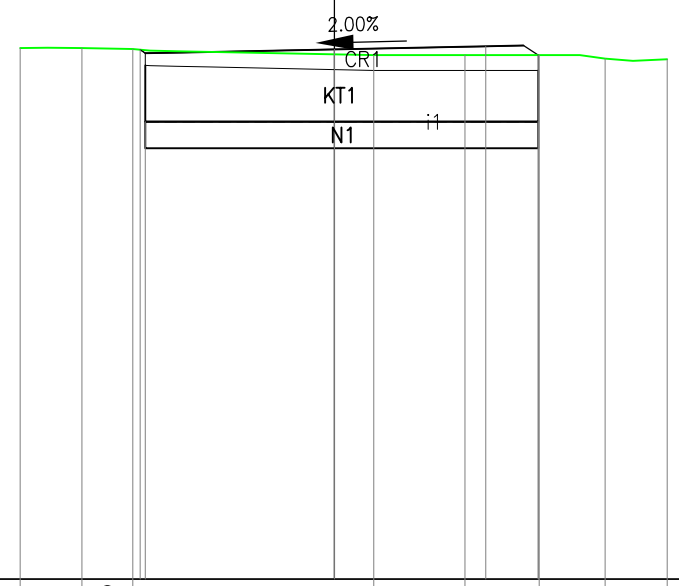


295.000
100
100

| | |
|---|---|
| PARZ. TERRENO | 0.820 · 0.670 · 3.187 · 1.210 · 0.982 · 0.871 · 0.822 |
| QUOTE TERRENO | 302.027 · 302.027 · 302.012 · 301.930 · 301.930 · 301.930 · 301.887 · 301.878 |
| PARZ. PROGETTO | 2.570 · 2.000 · 0.694 |
| QUOTE PROGETTO | 302.003 · 302.008 · 302.048 · 301.930 |
| PARZ. CASSONETTO | |
| QUOTE CASSONETTO | |
| PARZ.SCAVO BONIFICA | 5.195 |
| QUOTE SCAVO BONIFICA | 301.050 · 301.050 |

| | |
|---|---|
| WBS: | RG |
| SEZIONE | 85 |
| PROGRESSIVA | 1673.09 |

| | | |
|---|---|---|
| A SCOTICO | $m^2$ | 1.01 |
| CR A1A RIL. | $m^2$ | 0.90 |
| i TNT | m | 5.00 |
| KT RIEMP.A1A BON | $m^2$ | 3.52 |
| ZU SCAVO BONIFICA | $m^2$ | 3.52 |

SEZIONE N. : 85
QT. PROGETTO : 302.006
DIST.PROG. : 1673.090
DIST.PREC. : 13.090
DIST.SUCC. : 0.000

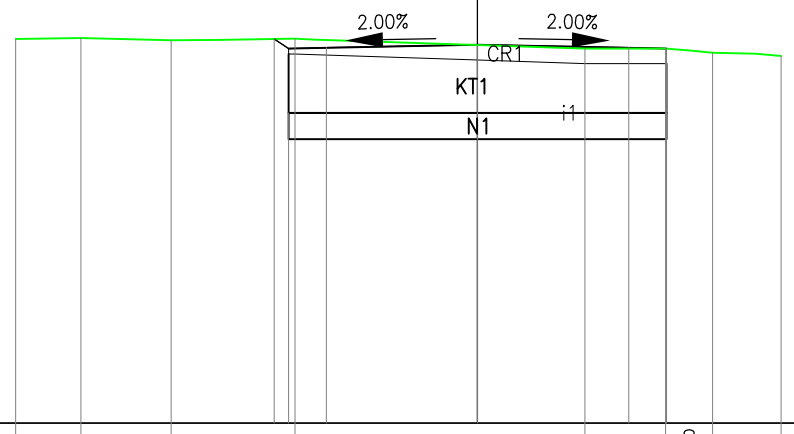


297.000
100
100

| | | | | | | | | | | | | |
|---|---|---|---|---|---|---|---|---|---|---|---|---|
| PARZ. TERRENO | 0.863 | 1.194 | 1.639 | 3.833 | 1.071 | 0.620 | 0.905 | | | | | |
| QUOTE TERRENO | 302.082 | 302.095 | 302.063 | 302.084 | 301.955 | 301.956 | 301.900 | 301.856 | | | | |
| PARZ. PROGETTO | 0.688 | 2.000 | 2.000 | 0.502 | | | | | | | | |
| QUOTE PROGETTO | 302.080 | 301.966 | 302.006 | 301.966 | 301.955 | | | | | | | |
| PARZ. CASSONETTO | | | | | | | | | | | | |
| QUOTE CASSONETTO | | | | | | | | | | | | |
| PARZ.SCAVO BONIFICA | 5.002 | | | | | | | | | | | |
| QUOTE SCAVO BONIFICA | 301.105 | 301.105 | | | | | | | | | | |

# REGGIA TRAZZERA

# RIEPILOGO

# MOVIMENTO DI MATERIE

| | COMPUTO DEI VOLUMI | | Foglio n. 146 |
|---|---|---|---|

Volume dalla sezione 1 alla sezione 85

| ARTICOLO | | | VOLUME |
|---|---|---|---|
| A | SCOTICO | mc | 2351.143 |
| CR | RIEMP.A1a RIL | mc | 8596.711 |
| KT | RIEMP.A1a BON | mc | 8675.183 |
| N | TRATT.IN SITU | mc | 3960.326 |
| ZU | SCAVO BONIFICA | mc | 8915.997 |
| i | TNT | mq | 11414.08 |