

ANAS S.p.A.

DIREZIONE REGIONALE PER LA SICILIA

PA 12/09
 CORRIDOIO PLURIMODALE TIRRENICO - NORD EUROPA
 ITINERARIO AGRIGENTO - CALTANISSETTA - A19
 S.S. N° 640 "DI PORTO EMPEDOCLE"
 AMMODERNAMENTO E ADEGUAMENTO ALLA CAT. B DEL D.M. 5.11.2001
 Dal km 44+000 allo svincolo con l'A19

VARIANTE TECNICA N°4

ai sensi dell'art. 176, comma 5, secondo periodo lettera "a" e lettera "b", del D.Lgs. N. 163/2006 e Art. 11 del CSA-NG

CONTRAENTE GENERALE



DIRETTORE DEI LAVORI
Ing. CARLO DAMIANI

DEVIAZIONI PROVVISORIE Viadotto Santuzza I°

Sezioni trasversali

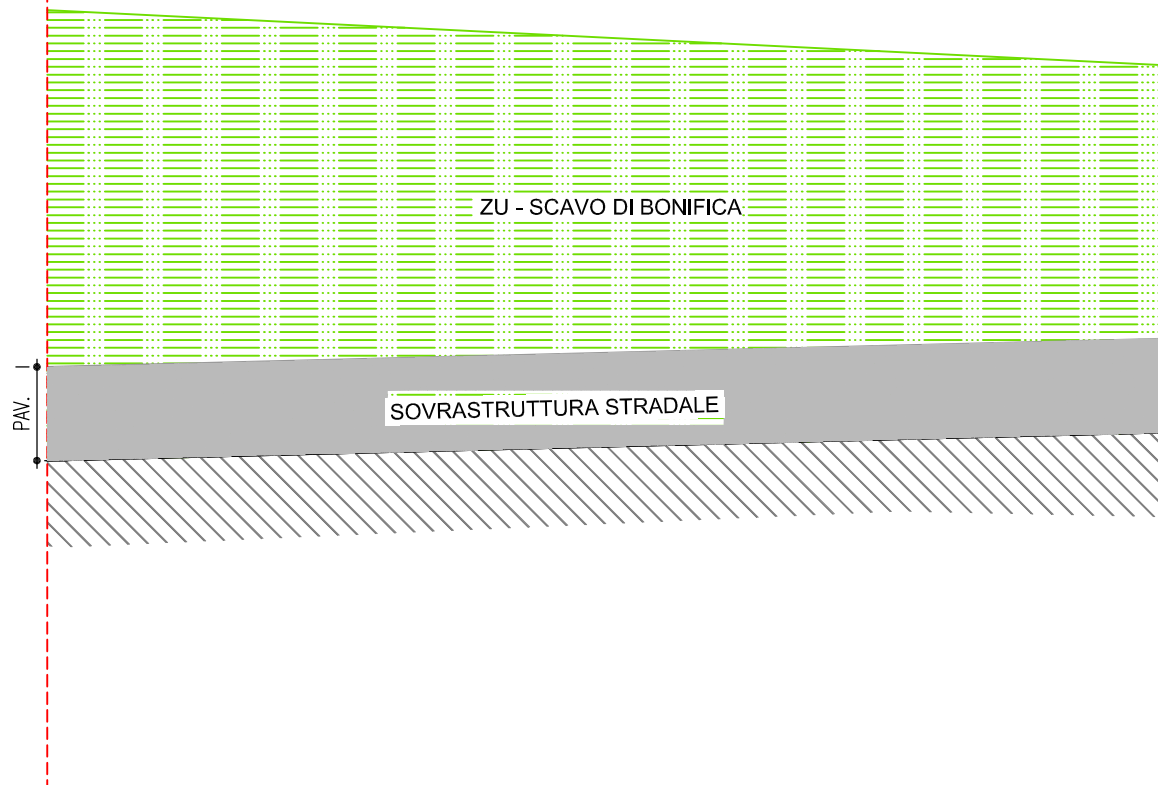
Empedocle 2 s.c.p.a.

Codice Unico Progetto (CUP) : F91B09000070001											5957-39	
Codice Elaborato:											Scala:	
PA12_09 - V											1:200	
0 0 0 G E 2 1 8 F D 0 9 T W 9 0 0 3 B												
F												
E												
D												
C												
B	Aprile 2021	AGGIORNAMENTO CARTIGLIO								A.ANTONELLI	A.FINAMORE	
A	Dicembre 2018	EMISSIONE								A.ANTONELLI	P.PAGLINI	
REV.	DATA	DESCRIZIONE				REDATTO	VERIFICATO	APPROVATO	AUTORIZZATO			

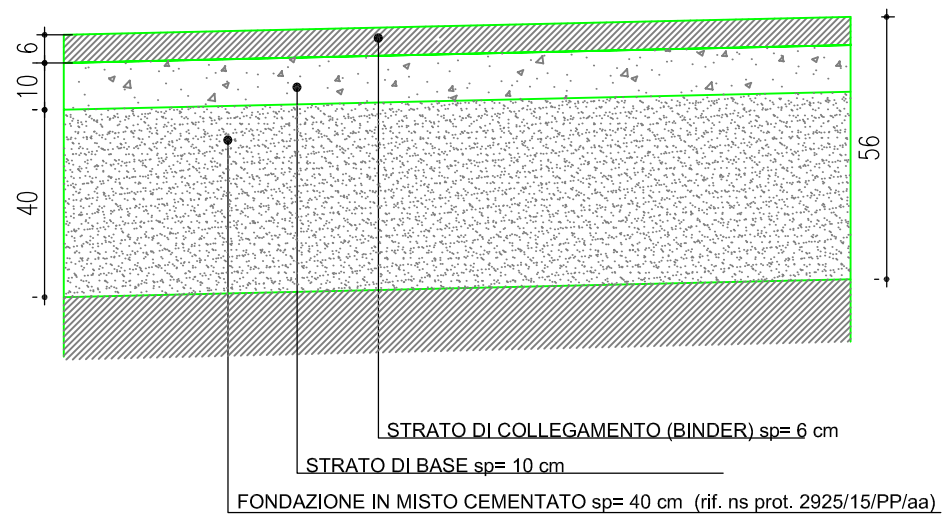
Il Progettista: 	Il Consulente Specialista: 	Il Geologo: 	Il Coordinatore per la sicurezza: 	Il Direttore dei Lavori:
---------------------	--------------------------------	-----------------	---------------------------------------	------------------------------

Responsabile del procedimento: Ing. LUIGI MUPO

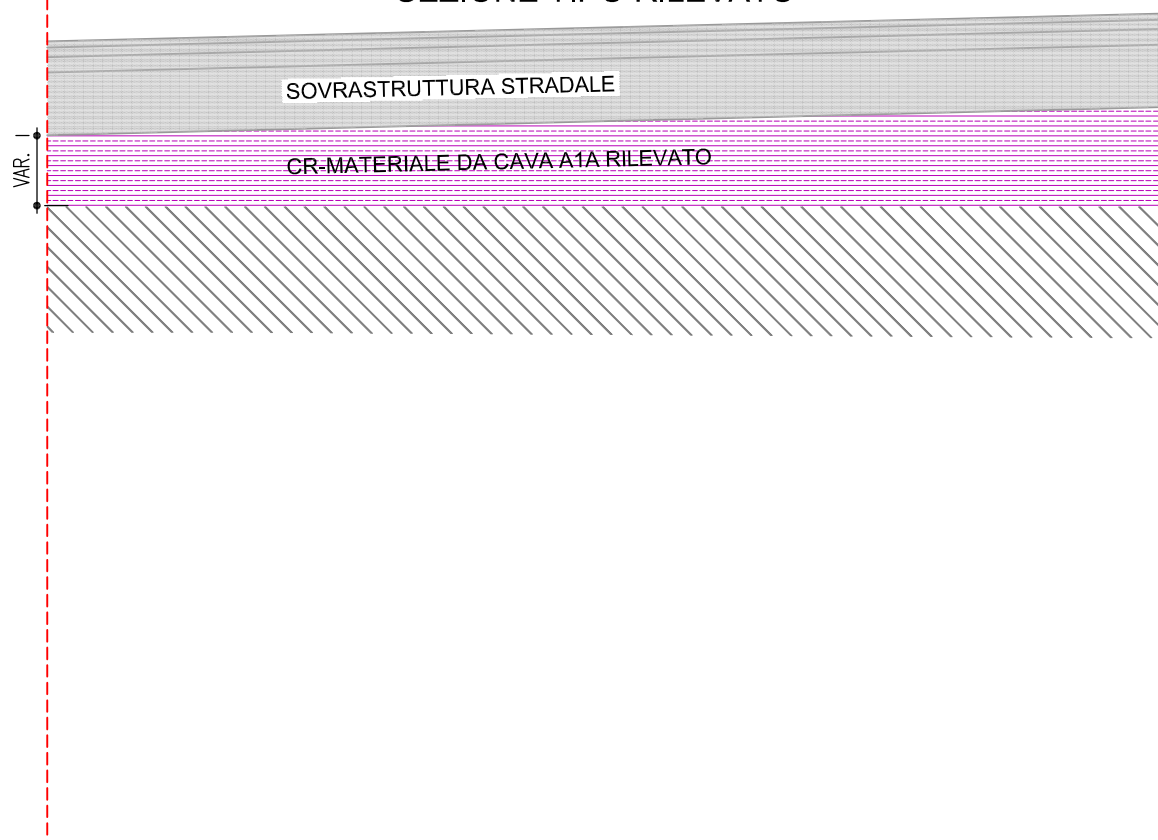
SEZIONE TIPO TRINCEA



SEZIONE SOVRASTRUTTURA STRADALE



SEZIONE TIPO RILEVATO

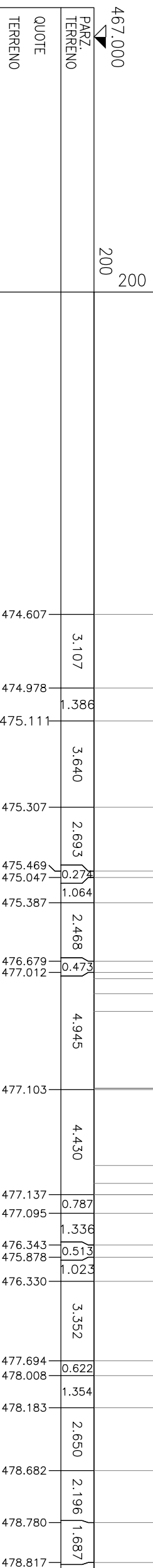


WBS DEV_SANTUZZA_1

SEZIONE 1

PROGRESSIVA 0.00

SEZIONE N. : 1
QT. PROGETTO : 477.103
DIST.PROG. : 0.000
DIST.PREC. : 0.000
DIST.SUCC. : 5.000



PARZ. TERRENO	200
QUOTE	
TERRENO	
PARZ. PROGETTO	
QUOTE	
PROGETTO	
PARZ. CASSONETTO	
QUOTE	
CASSONETTO	
PARZ.SCAVO BONIFICA	
QUOTE SCAVO BONIFICA	

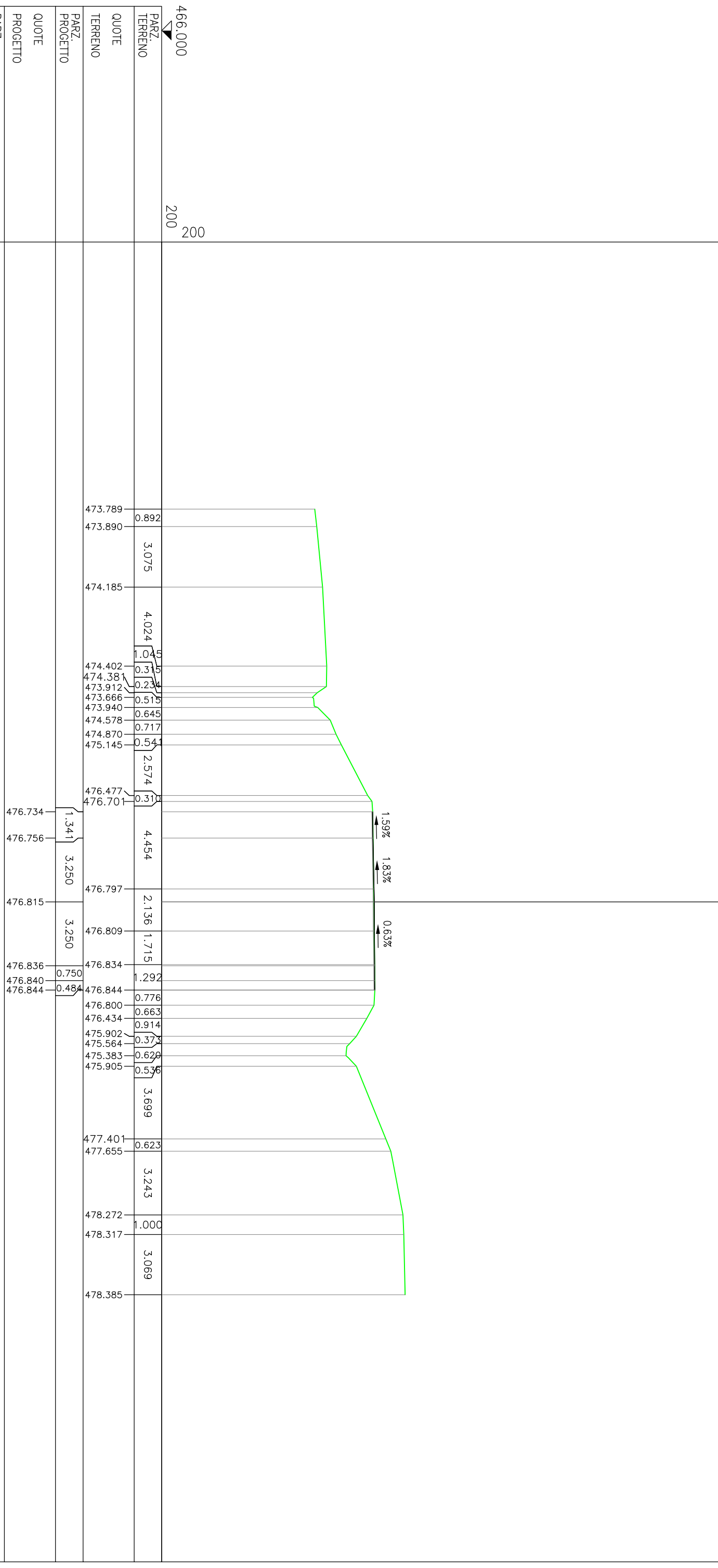
477.029	0.629
477.039	0.750
477.051	
	3.250
477.103	
	3.250
477.128	0.750
477.134	0.480
477.137	
	0.787
	1.336
	0.513
	1.023
	3.352
	0.622
	1.354
	2.650
	2.196
	1.687

WBS DEV_SANTUZZA_1

SEZIONE 2

PROGRESSIVA 5.00

SEZIONE N. : 2
QT. PROGETTO : 476.815
DIST.PROG. : 5.000
DIST.PREC. : 5.000
DIST.SUCC. : 13.220



466.000
200
200

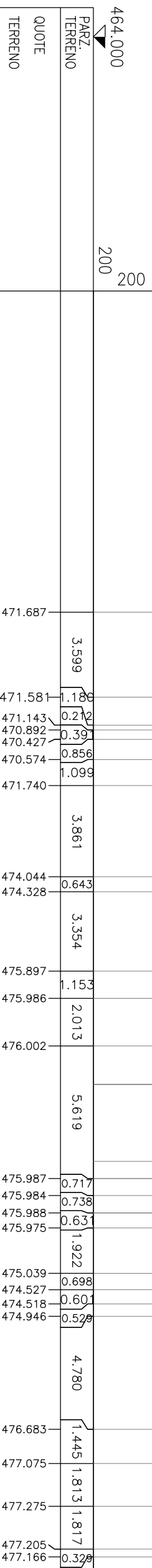
PARZ. TERRENO	
QUOTE TERRENO	
PARZ. PROGETTO	
QUOTE PROGETTO	
PARZ. CASSONETTO	
QUOTE CASSONETTO	
PARZ.SCAVO BONIFICA	
QUOTE SCAVO BONIFICA	

WBS DEV_SANTUZZA_1

SEZIONE 3

PROGRESSIVA 18.22

SEZIONE N. : 3
QT. PROGETTO : 476.055
DIST.PROG. : 18.220
DIST.PREC. : 13.220
DIST.SUCC. : 13.230



464.000
200
200

PARZ. TERRENO

QUOTE

TERRENO

PARZ. PROGETTO

QUOTE

PROGETTO

PARZ. CASSONETTO

QUOTE

CASSONETTO

PARZ.SCAVO BONIFICA

QUOTE SCAVO BONIFICA

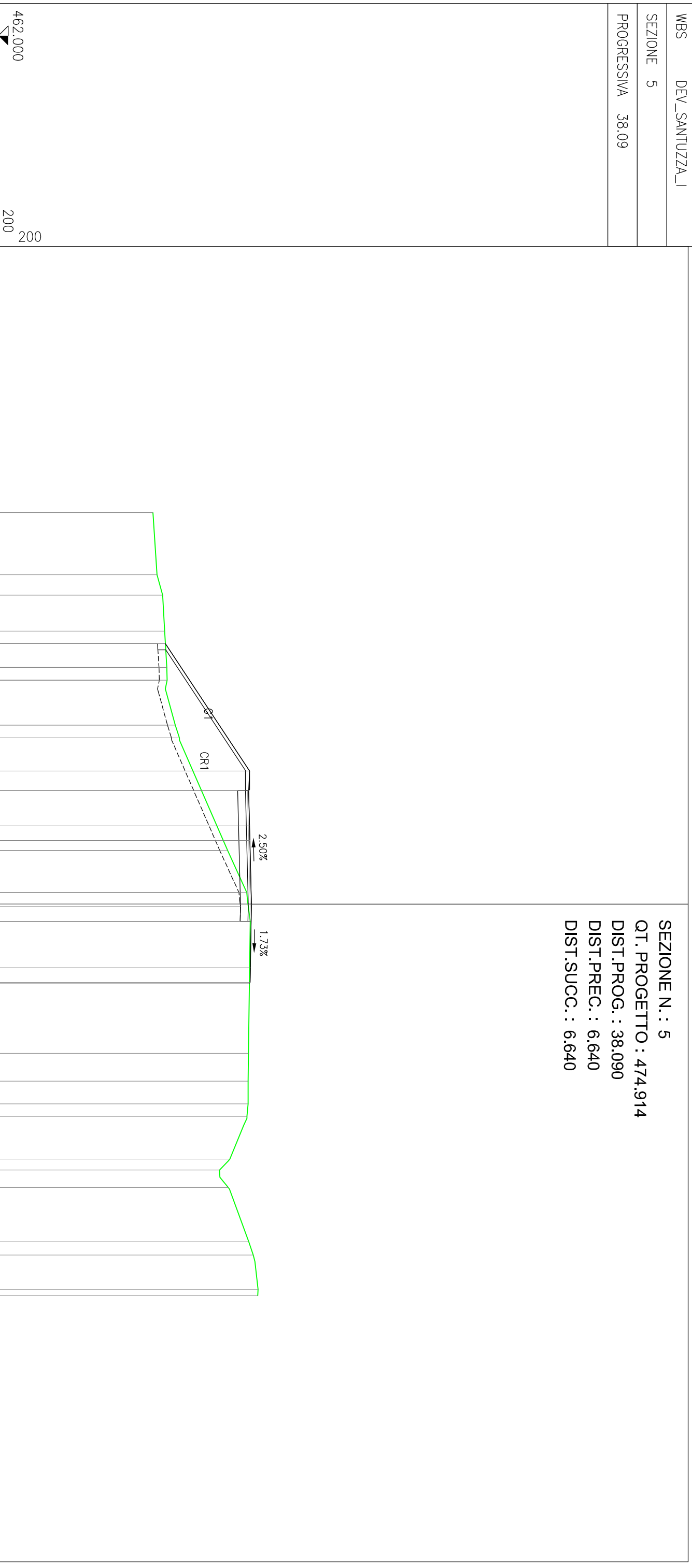
WBS DEV_SANTUZZA_1

SEZIONE 5

PROGRESSIVA 38.09

SEZIONE N. : 5
QT. PROGETTO : 474.914
DIST.PROG. : 38.090
DIST.PREC. : 6.640
DIST.SUCC. : 6.640

PARZ. TERRENO	462.000	200	200	
QUOTE				
PARZ. PROGETTO				
QUOTE				
PARZ. CASSONETTO				
QUOTE				
PARZ.SCAVO BONIFICA				
QUOTE SCAVO BONIFICA				



WBS DEV_SANTUZZA_1

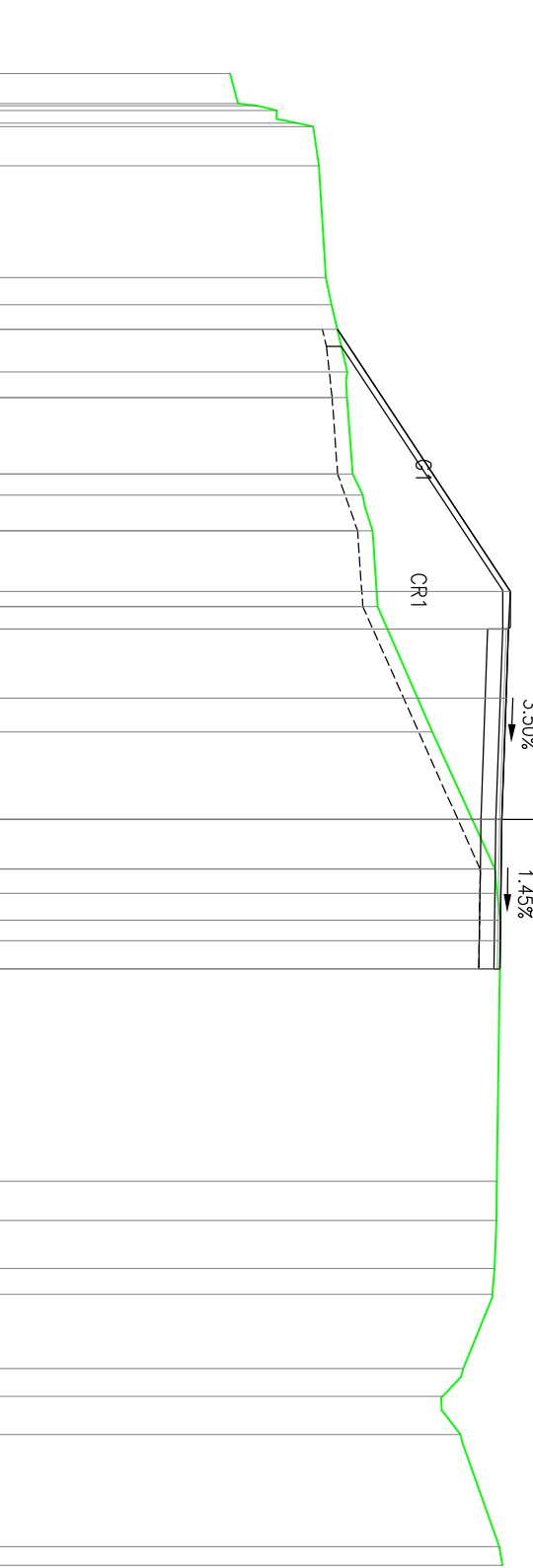
SEZIONE 6

PROGRESSIVA 44.73

SEZIONE N. : 6
QT. PROGETTO : 474.532
DIST.PROG. : 44.730
DIST.PREC. : 6.640
DIST.SUCC. : 9.090

461.000
200
200

PARZ. TERRENO	0.804	0.037	0.133	0.333	0.096	1.049	2.996	0.733	1.800	0.689	2.047	0.572	0.956	2.027	3.359	3.677	0.654	0.717	0.750	7.006	1.048	1.288	0.695	1.993	0.740	1.024	3.005	0.504		
QUOTE TERRENO	467.245	467.455	467.981	468.503	469.050	469.471	469.623	469.814	469.966	470.389	470.379	470.529	470.799	471.064	471.205	472.667	474.341	474.398	474.492	474.485	474.474	474.395	474.385	474.334	474.276	473.497	472.946	473.417	474.461	474.542
PARZ. PROGETTO																														
QUOTE PROGETTO																														
PARZ. CASSONETTO																														
QUOTE CASSONETTO																														
PARZ. SCAVO BONIFICA																														
QUOTE SCAVO BONIFICA																														
PARZ. SCAVO BONIFICA																														
QUOTE SCAVO BONIFICA																														



WBS DEV_SANTUZZA_1

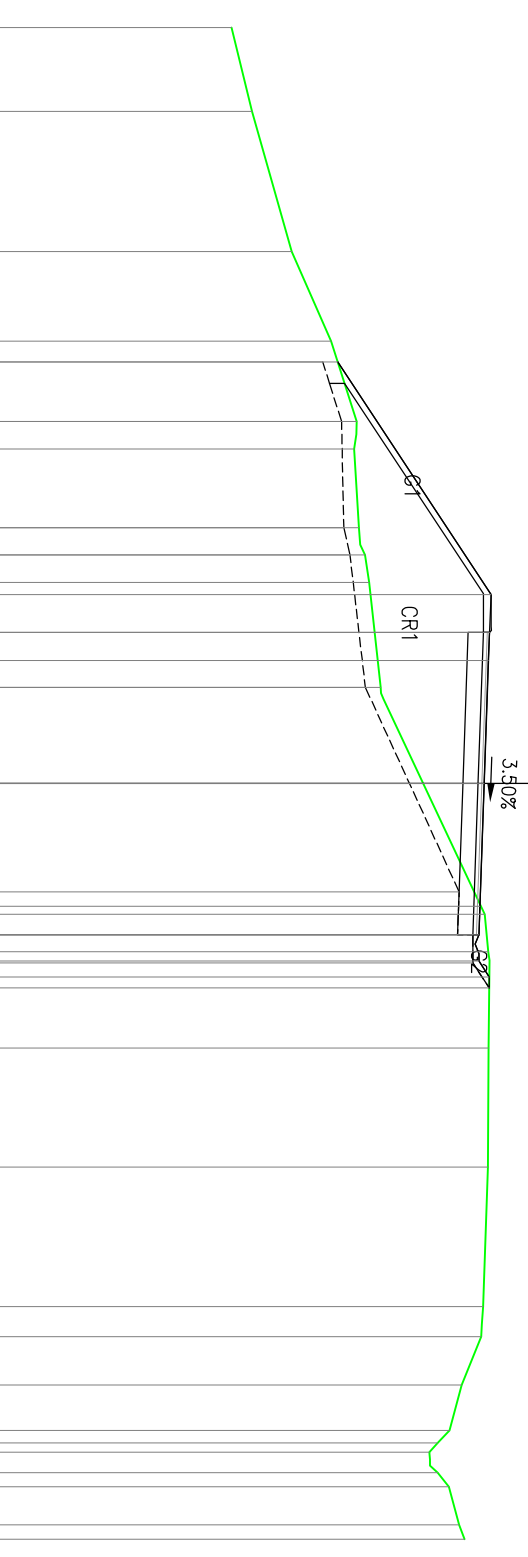
SEZIONE 7

PROGRESSIVA 53.82

SEZIONE N. : 7
QT. PROGETTO : 473.886
DIST.PROG. : 53.820
DIST.PREC. : 9.090
DIST.SUCC. : 9.100

461.000
200
200

PARZ. TERRENO	2.222	3.703	2.372	2.122	0.732	2.080	0.718	0.732	2.779	6.004	0.989	2.545	3.154	3.688	0.797	1.277	1.205	0.329	0.244	0.548	0.373	1.004	0.353		
QUOTE TERRENO	467.203	467.751	468.796	469.840	470.516	470.446	470.573	470.736	470.845	471.146	473.902	473.996	474.005	473.990	473.861	473.811	473.290	472.975	472.656	472.441	472.661	472.957	473.228	473.370	
PARZ. PROGETTO					6.153				1.000	0.750	3.250	3.250			0.750	0.700	0.418								
QUOTE PROGETTO					470.015				474.076	474.026	473.999	471.146	473.886	473.326	473.772	473.746	473.746	474.023							
PARZ. CASSONETTO									4.000	4.000															
QUOTE CASSONETTO									473.466	473.326	473.186														
PARZ. SCAVO BONIFICA																									
QUOTE SCAVO BONIFICA					469.615	470.116	470.173	470.336	470.746	473.225	473.586	473.186	473.586	474.020											
					1.571	2.812	0.718		3.511	5.407	1.134	0.748	0.658												



WBS DEV_SANTUZZA_1

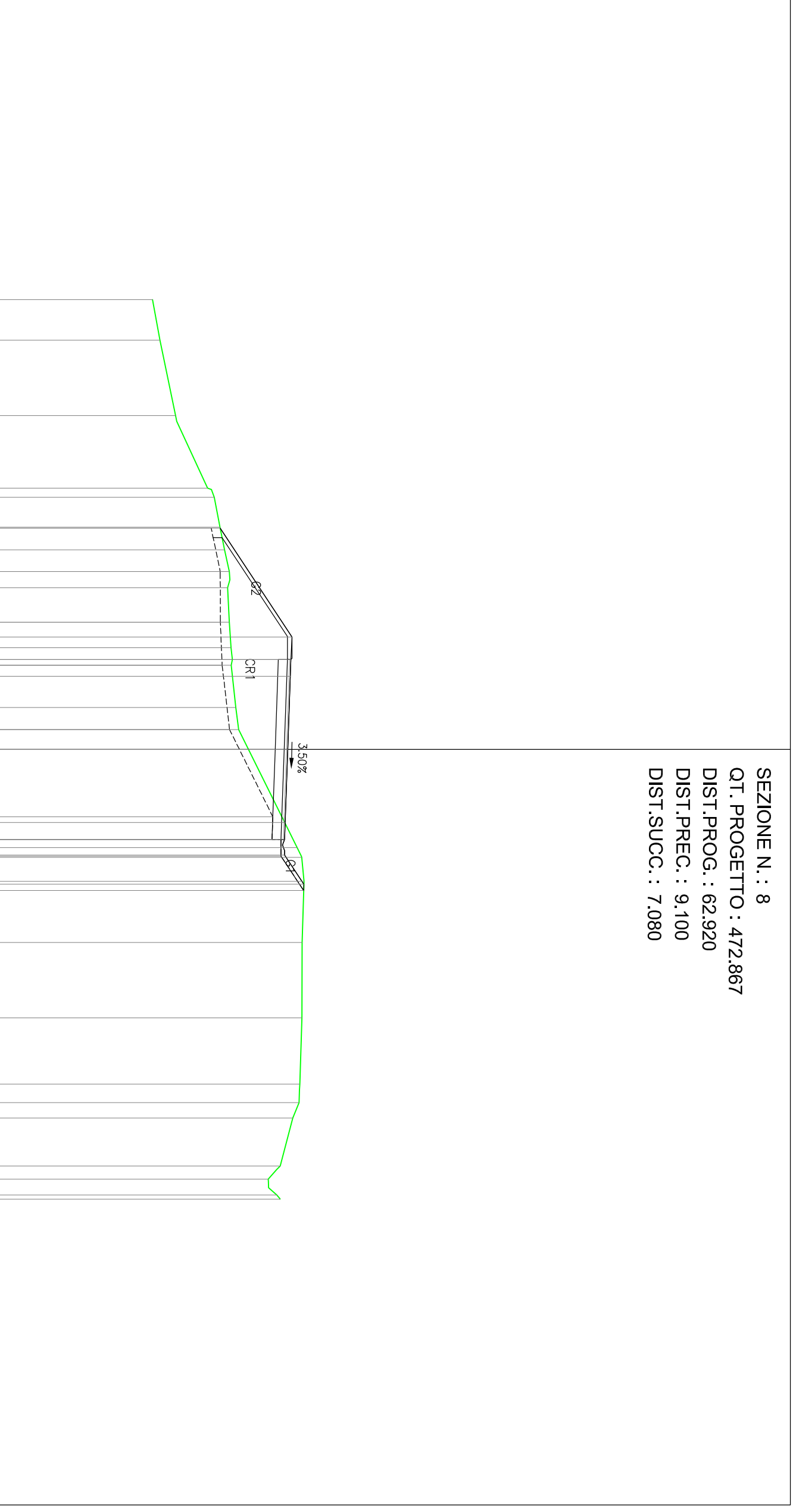
SEZIONE 8

PROGRESSIVA 62.92

SEZIONE N. : 8
QT. PROGETTO : 472.867
DIST.PROG. : 62.920
DIST.PREC. : 9.100
DIST.SUCC. : 7.080

460.000
200
200

PARZ. TERRENO	1.803	3.351	3.226	0.406	1.332	1.004	0.971	0.721	1.525	1.138	0.782	1.880	0.977	5.251	0.432	1.064	2.717	3.358	2.942	0.827	0.680	2.140	0.582	0.703	0.188				
QUOTE TERRENO	466.855	467.184	467.882	469.303	469.596	469.856	470.057	470.265	470.189	470.271	470.346	470.351	470.560	470.680	472.754	472.727	473.281	473.483	473.584	473.504	473.491	473.403	473.364	473.086	472.529	471.997	472.378	472.522	
PARZ. PROGETTO						4.836				1.000	0.750	3.250	3.250	3.250	0.750	0.700	1.292												
QUOTE PROGETTO						469.865				473.057	473.007	472.981	472.867	472.867	472.754	472.727	472.727	473.580											
PARZ. CASSONETTO										4.000		4.000																	
QUOTE CASSONETTO										472.447		472.307																	
PARZ. SCAVO BONIFICA															1.929	2.246	1.920	2.857	3.882	1.002	0.749	1.522							
QUOTE SCAVO BONIFICA										469.465	469.865	469.871	469.951	470.280	472.203	472.567	472.567	473.572											



WBS DEV_SANTUZZA_1

SEZIONE 9

PROGRESSIVA 70.00

SEZIONE N. : 9
QT. PROGETTO : 471.952
DIST.PROG. : 70.000
DIST.PREC. : 7.080
DIST.SUCC. : 10.000

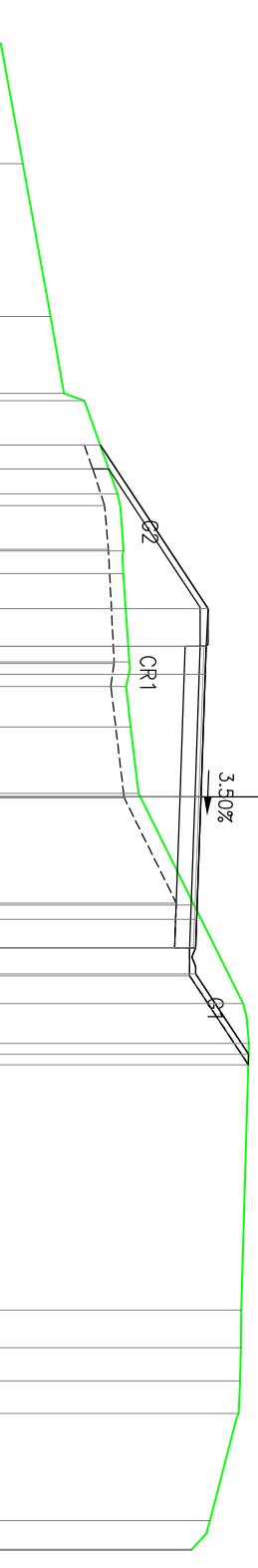
460.000
200
200

PARZ. TERRENO	3.193	4.055	2.043	0.101	2.473	1.512	0.604	2.350	0.651	1.070	1.762	2.969	2.616	1.058	7.073	1.001	0.878	0.864	2.848	0.065	0.024	
QUOTE TERRENO	466.639	467.219	467.960	468.314	468.858	469.739	469.896	469.889	470.045	469.963	470.082	470.298	471.769	473.069	473.228	473.019	473.015	472.989	472.955	472.192	471.711	471.690

PARZ. PROGETTO	4.342	1.000	3.250	3.250	3.250	0.750	0.700	2.132	0.065	0.024												
QUOTE PROGETTO	469.276	472.142	472.092	472.066	470.082	470.298	471.769	473.069	473.228	473.019	473.015	472.989	472.955	472.192	471.711	471.690						

PARZ. CASSONETTO	4.000	4.000																			
QUOTE CASSONETTO	469.646	469.910	471.392	471.252																	

PARZ. SCAVO BONIFICA	0.634	0.974	1.160	3.031	3.564	2.793	1.186	0.748	2.362												
QUOTE SCAVO BONIFICA	468.852	469.077	469.392	469.492	469.646	469.910	471.293	471.652	471.252	471.652	473.211										



WBS DEV_SANTUZZA_1

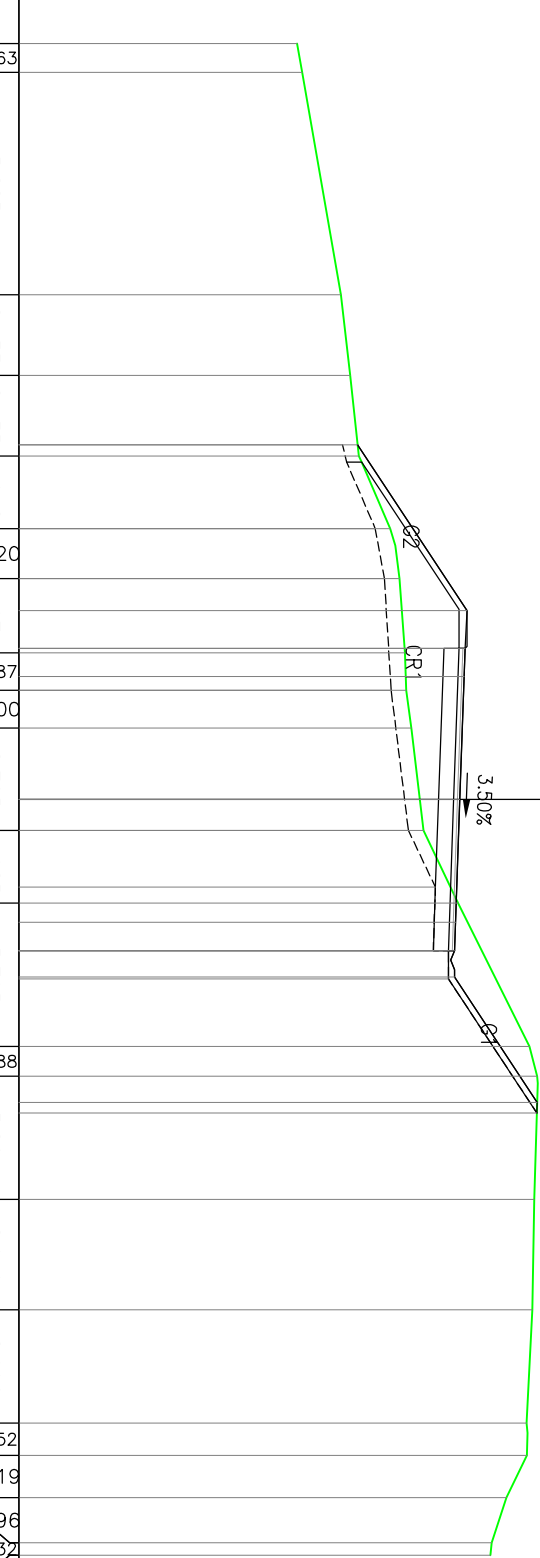
SEZIONE 10

PROGRESSIVA 80.00

SEZIONE N. : 10
QT. PROGETTO : 470.659
DIST.PROG. : 80.000
DIST.PREC. : 10.000
DIST.SUCC. : 10.000

459.000
200
200

PARZ. TERRENO	0.763	5.885	2.133	2.135	1.918	1.320	1.971	0.987	1.000	2.705	1.925	3.795	0.788	3.261	2.919	2.996	0.852	1.119	1.196	0.332				
QUOTE TERRENO	466.354	466.493	467.515	467.761	467.988	468.824	469.065	469.210	469.245	469.377	469.701	470.617	470.545	470.519	470.519	472.502	472.706	472.633	472.582	472.428	472.438	471.891	471.508	471.469
PARZ. PROGETTO		4.383					1.000	0.750	3.250	3.250		0.750	0.700	3.318										
QUOTE PROGETTO		467.956					470.849	470.799	470.773	470.659		470.545	470.519	470.519	472.709									
PARZ. CASSONETTO							4.000		4.000															
QUOTE CASSONETTO							470.239		470.099															
PARZ. SCAVO BONIFICA							2.217	1.320	2.958	3.705	1.506	1.677		3.549										
QUOTE SCAVO BONIFICA							467.556	468.424	468.665	468.845	469.301	470.018	470.359	469.959	470.359	472.701								



WBS DEV_SANTUZZA_1

SEZIONE 11

PROGRESSIVA 90.00

SEZIONE N. : 11
QT. PROGETTO : 469.366
DIST.PROG. : 90.000
DIST.PREC. : 10.000
DIST.SUCC. : 9.140

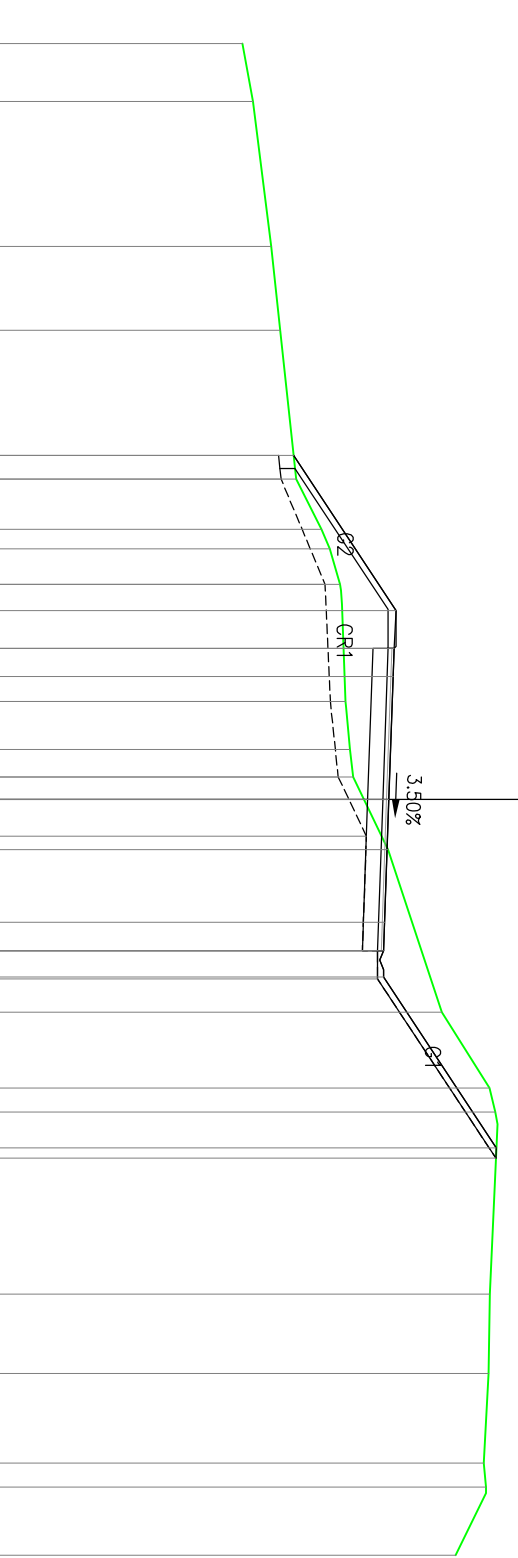
459.000
200
200

PARZ. TERRENO	1.534	3.836	2.214	3.935	1.334	0.515	0.937	3.107	1.269	0.722	1.925	4.305	2.000	0.640	4.820	2.093	2.372	0.633	1.809	
QUOTE TERRENO	465.491	465.769	466.256	466.495	466.913	467.581	467.803	468.079	468.218	468.339	468.426	469.342	470.771	472.027	472.180	472.034	472.001	471.879	471.938	471.131

PARZ. PROGETTO	4.105	1.000	0.750	3.250	3.250	0.750	0.700	4.523	4.820	2.093	2.372	0.633	1.809			
QUOTE PROGETTO	466.847	469.556	469.506	469.480	468.218	468.339	468.426	469.342	470.771	472.027	472.180	472.034	472.001	471.879	471.938	471.131

PARZ. CASSONETTO	4.000	4.000	4.000	4.000	4.000	4.000	4.000	4.000	4.000	4.000	4.000	4.000	4.000	4.000	4.000	4.000	4.000	4.000	4.000	4.000	
QUOTE CASSONETTO	466.447	466.513	467.679	467.818	468.026	468.772	469.066	468.666	469.066	472.199											

PARZ. SCAVO BONIFICA	0.624	2.786	3.107	1.991	1.568	3.029	0.748	4.747													
QUOTE SCAVO BONIFICA	466.447	466.513	467.679	467.818	468.026	468.772	469.066	468.666	469.066	472.199											



WBS DEV_SANTUZZA_1

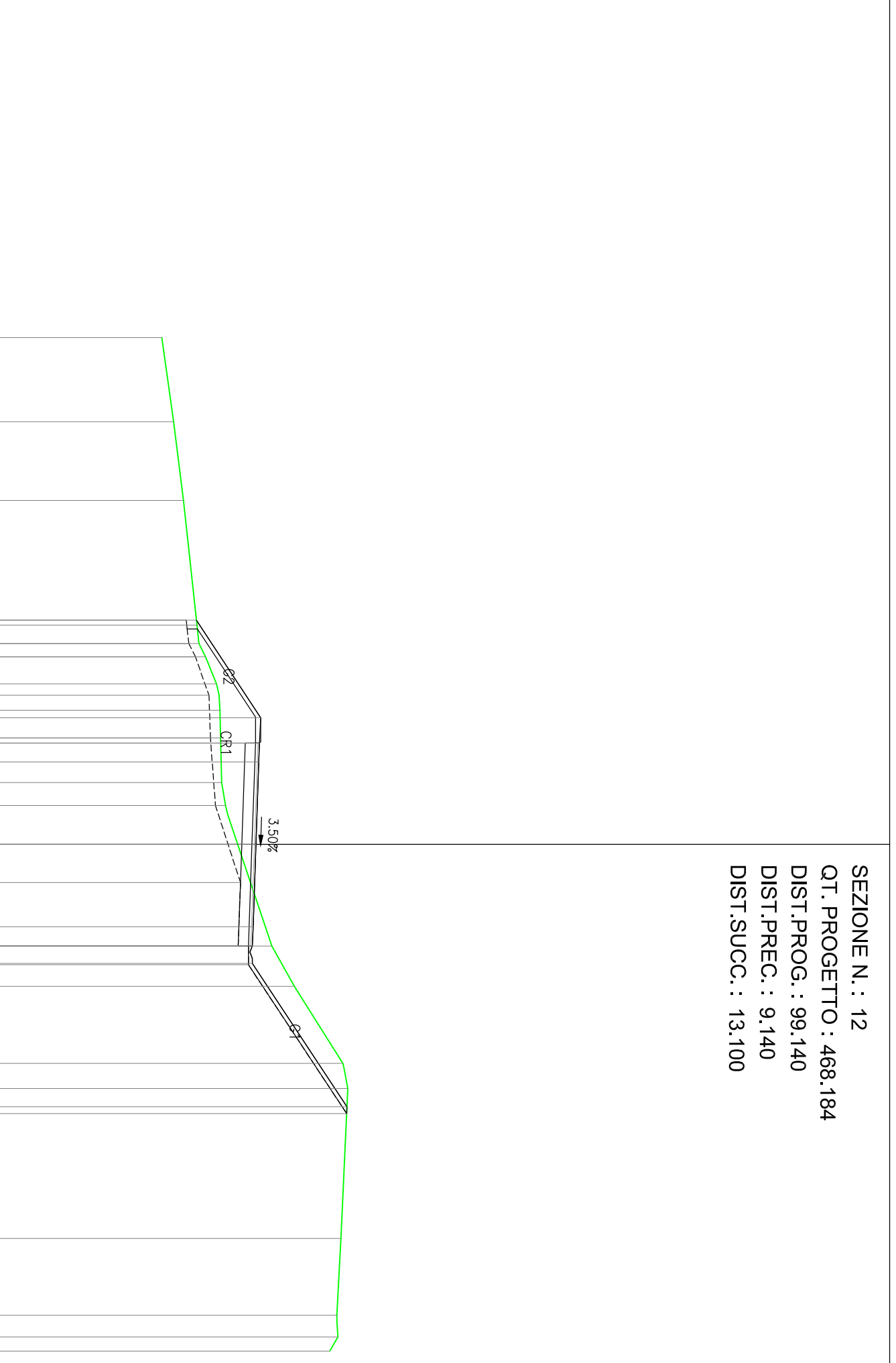
SEZIONE 12

PROGRESSIVA 99.14

SEZIONE N. : 12
QT. PROGETTO : 468.184
DIST.PROG. : 99.140
DIST.PREC. : 9.140
DIST.SUCC. : 13.100

458.000
200
200

PARZ. TERRENO	3.317	3.112	4.915	0.728	0.529	1.069	1.037	1.091	1.763	0.907	5.543	1.593	3.040	0.989	5.921	3.026	0.859	0.561		
QUOTE TERRENO	464.468	464.929	465.324	465.853	465.931	466.196	466.626	466.764	466.786	466.833	466.985	468.184	468.815	469.701	471.610	471.807	471.536	471.379	471.419	471.096
PARZ. PROGETTO	3.850	1.001	0.750	3.250	3.250	0.750	0.700	5.652	4.000	4.000	5.876	471.774								
QUOTE PROGETTO	465.832	468.374	468.324	468.297	468.184	468.070	468.044	468.044	467.764	467.624	467.484									
PARZ. CASSONETTO																				
QUOTE CASSONETTO																				
PARZ. SCAVO BONIFICA																				
QUOTE SCAVO BONIFICA	465.432	465.531	465.796	466.327	466.386	466.585	467.571	467.884	467.484	467.884	471.762									



WBS DEV_SANTUZZA_1

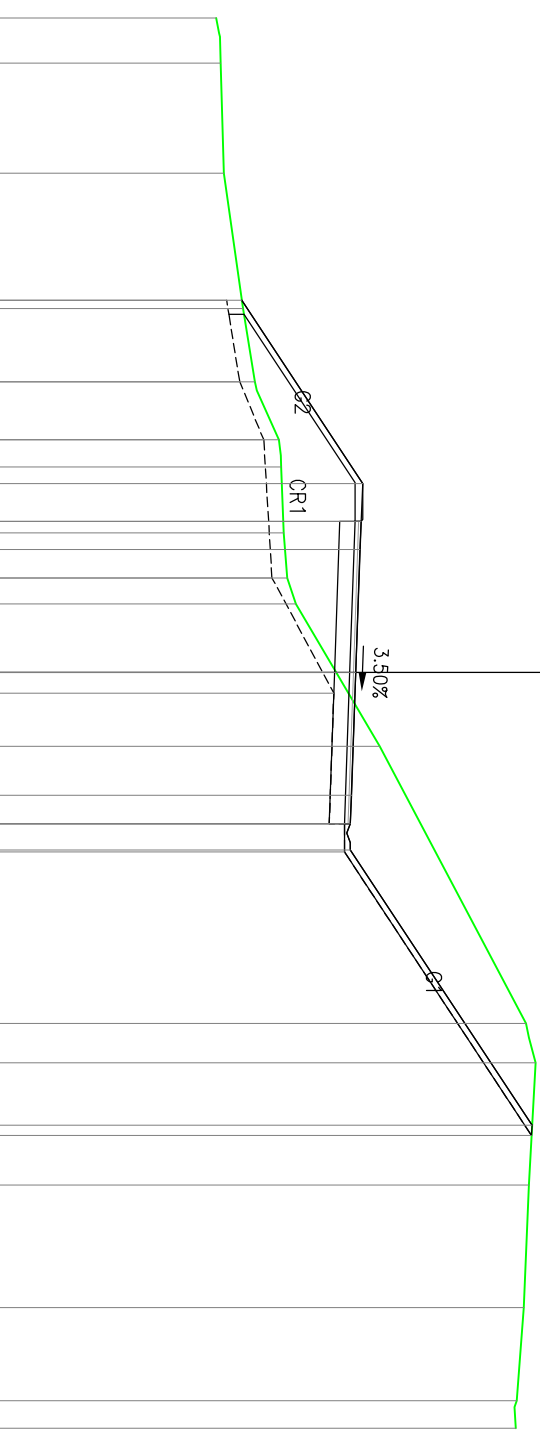
SEZIONE 13

PROGRESSIVA 112.24

SEZIONE N. : 13
QT. PROGETTO : 466.490
DIST.PROG. : 112.240
DIST.PREC. : 13.100
DIST.SUCC. : 13.100

457.000
200
200

PARZ. TERRENO	1.193	2.916	3.577	1.942	1.535	0.717	1.741	1.198	0.688	3.762	7.337	1.037	3.234	3.243	2.466	0.731	
QUOTE TERRENO	462.800	462.921	463.004	463.508	463.822	464.457	464.516	464.588	464.674	464.903	467.127	470.995	471.247	471.070	470.936	470.752	470.723
PARZ. PROGETTO				4.853	1.000	0.750	3.250	3.250	0.750	0.700	7.282						
QUOTE PROGETTO				463.477	466.680	466.630	466.604	466.490	466.376	466.350	466.350	471.156					
PARZ. CASSONETTO							3.999	4.001									
QUOTE CASSONETTO							466.070	465.930	465.790								
PARZ. SCAVO BONIFICA				2.163	1.535	3.656	3.045	3.454	0.748		7.503						
QUOTE SCAVO BONIFICA				463.077	463.422	464.057	464.274	465.911	466.190	465.790	466.190						
BONIFICA																	471.142



WBS DEV_SANTUZZA_1

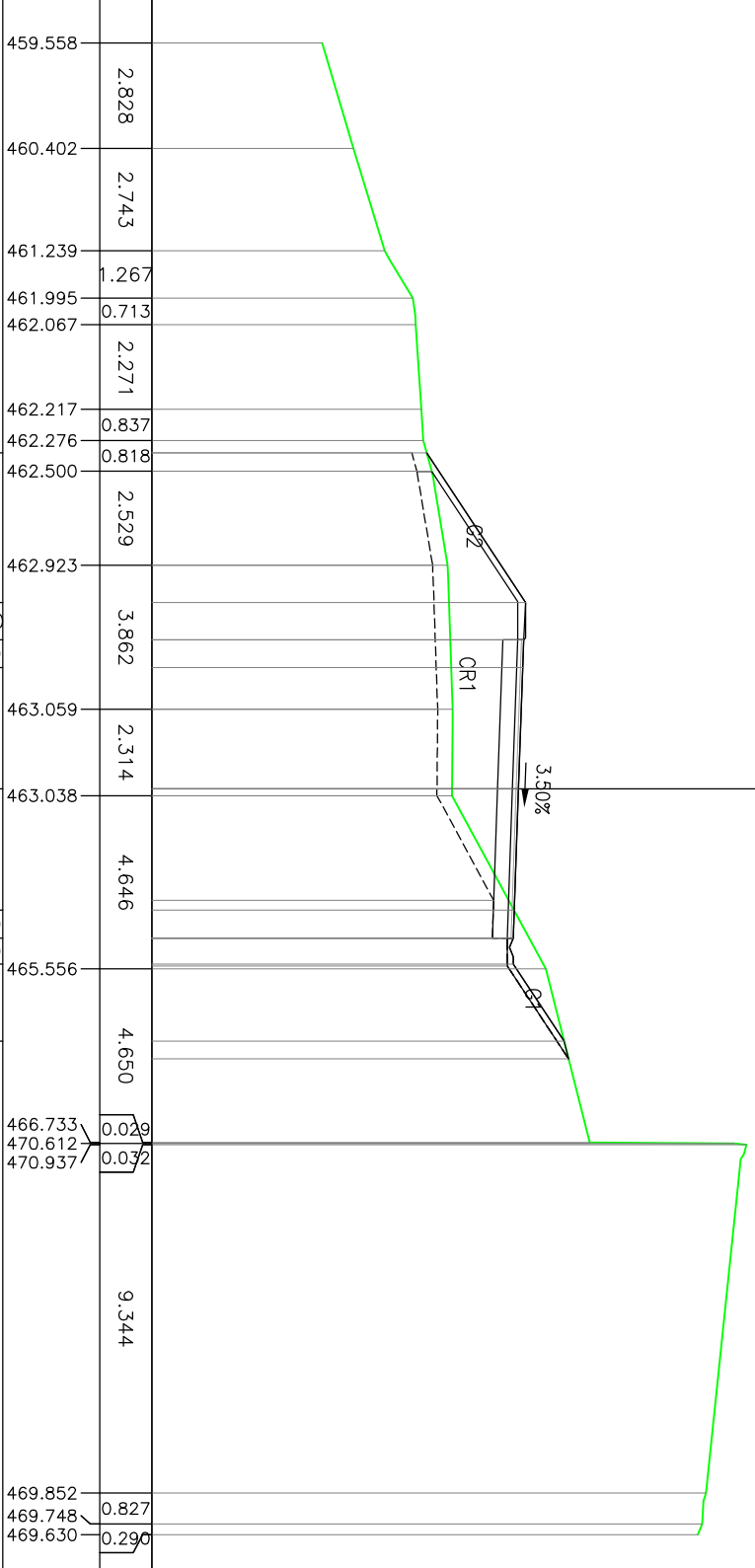
SEZIONE 14

PROGRESSIVA 125.34

SEZIONE N. : 14
QT. PROGETTO : 464.822
DIST.PROG. : 125.340
DIST.PREC. : 13.100
DIST.SUCC. : 14.660

455.000
200
200

PARZ. TERRENO	2.828	2.743	1.267	0.713	2.271	0.837	0.818	2.529	3.862	2.314	4.646	4.650	0.029	0.032	9.344	0.827	0.290
QUOTE TERRENO																	
PARZ. PROGETTO	4.007	1.000	0.750	3.250	3.250	0.750	0.700	2.068									
QUOTE PROGETTO																	
PARZ. CASSONETTO					4.000			4.000									
QUOTE CASSONETTO																	
PARZ. SCAVO BONIFICA	3.013	3.862	2.314	2.804	1.014	0.749	2.491										
QUOTE SCAVO BONIFICA																	
BONIFICA	461.967	462.523	462.659	462.638	464.158	464.522	464.122	466.166									

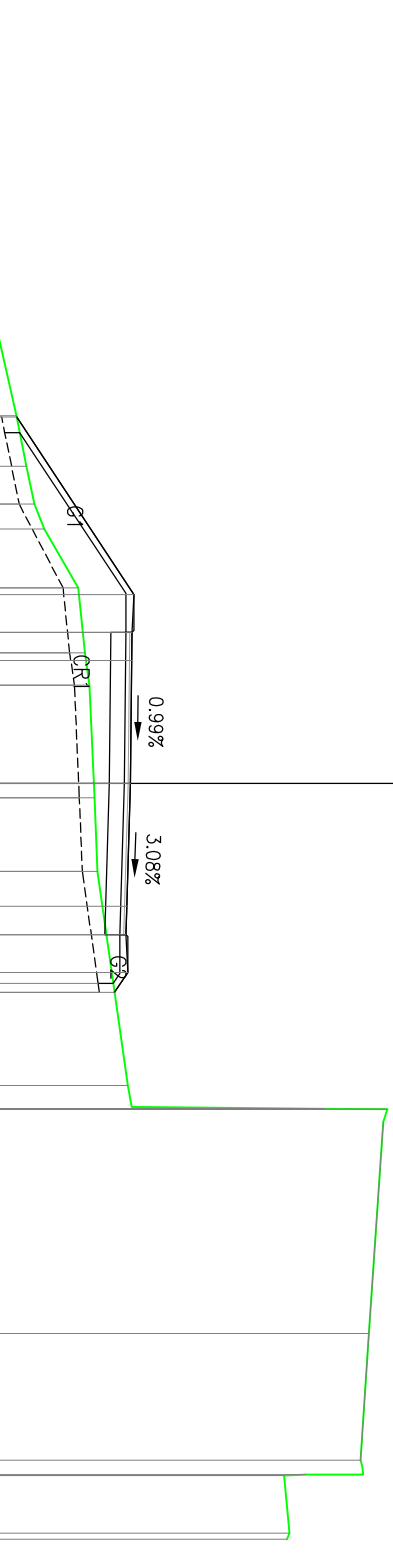


WBS DEV_SANTUZZA_1
 SEZIONE 15
 PROGRESSIVA 140.00

SEZIONE N. : 15
 QT. PROGETTO : 463.484
 DIST.PROG. : 140.000
 DIST.PREC. : 14.660
 DIST.SUCC. : 10.000

454.000
 200
 200

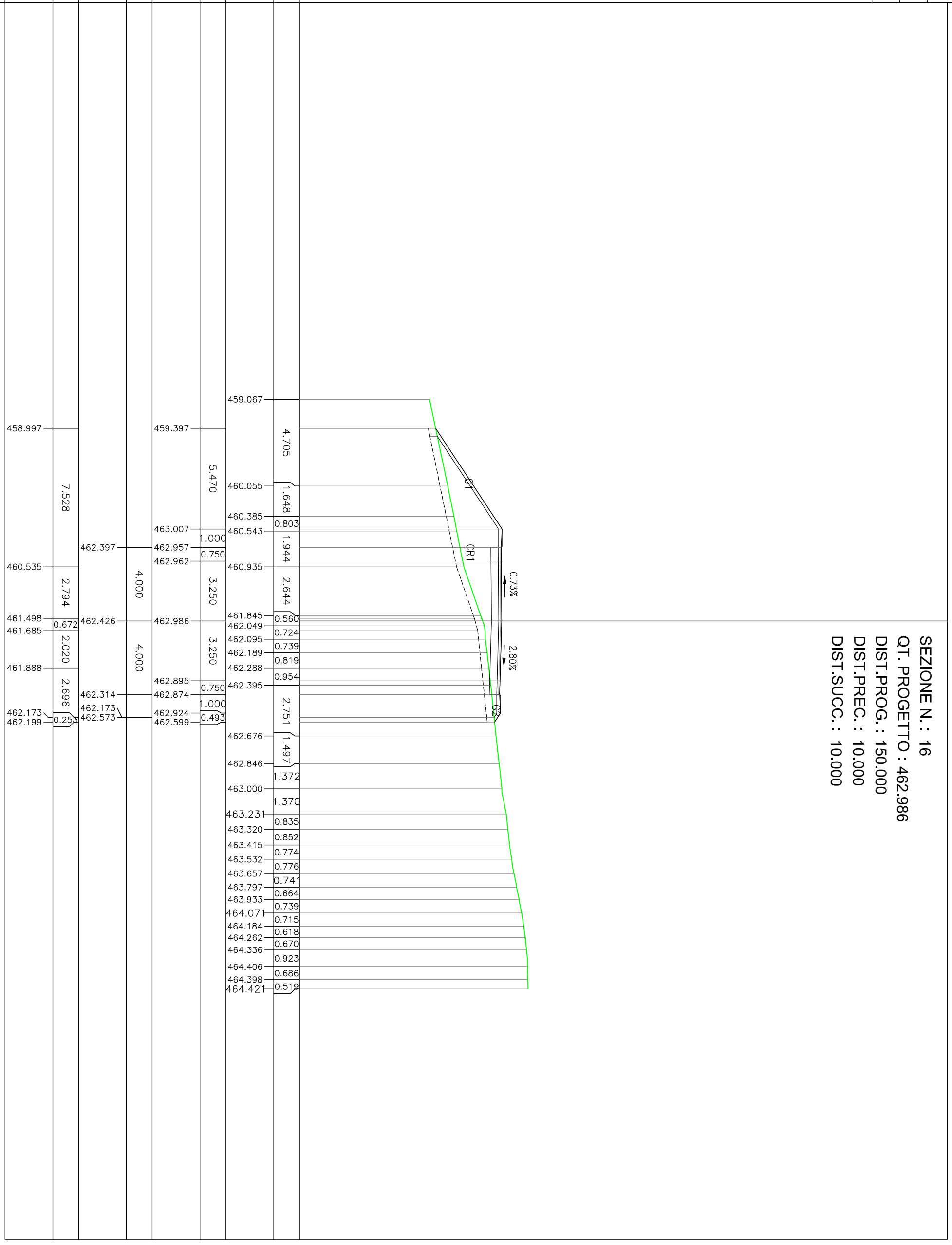
PARZ. TERRENO	2.756	7.513	460.475	460.468	1.343	460.731	0.998	460.941	0.656	461.201	1.560	462.100	1.714	462.276	0.857	462.401	2.985	462.531	1.949	462.610	5.663	463.410	0.617	468.625	0.010	470.280	5.931	469.787	3.355	469.566	0.384	468.122	0.029	467.548	1.524	467.691	1.524	467.625	0.165			
QUOTE TERRENO																																										
PARZ. PROGETTO					4.696																																					
QUOTE PROGETTO																																										
PARZ. CASSONETTO																																										
QUOTE CASSONETTO																																										
PARZ.SCAVO BONIFICA																																										
QUOTE SCAVO BONIFICA																																										



WBS DEV_SANTUZZA_1
 SEZIONE 16
 PROGRESSIVA 150.00

SEZIONE N. : 16
 QT. PROGETTO : 462.986
 DIST.PROG. : 150.000
 DIST.PREC. : 10.000
 DIST.SUCC. : 10.000

452.000
 PARZ. TERRENO 200
 QUOTE TERRENO
 PARZ. PROGETTO
 QUOTE PROGETTO
 PARZ. CASSONETTO
 QUOTE CASSONETTO
 PARZ.SCAVO BONIFICA
 QUOTE SCAVO BONIFICA

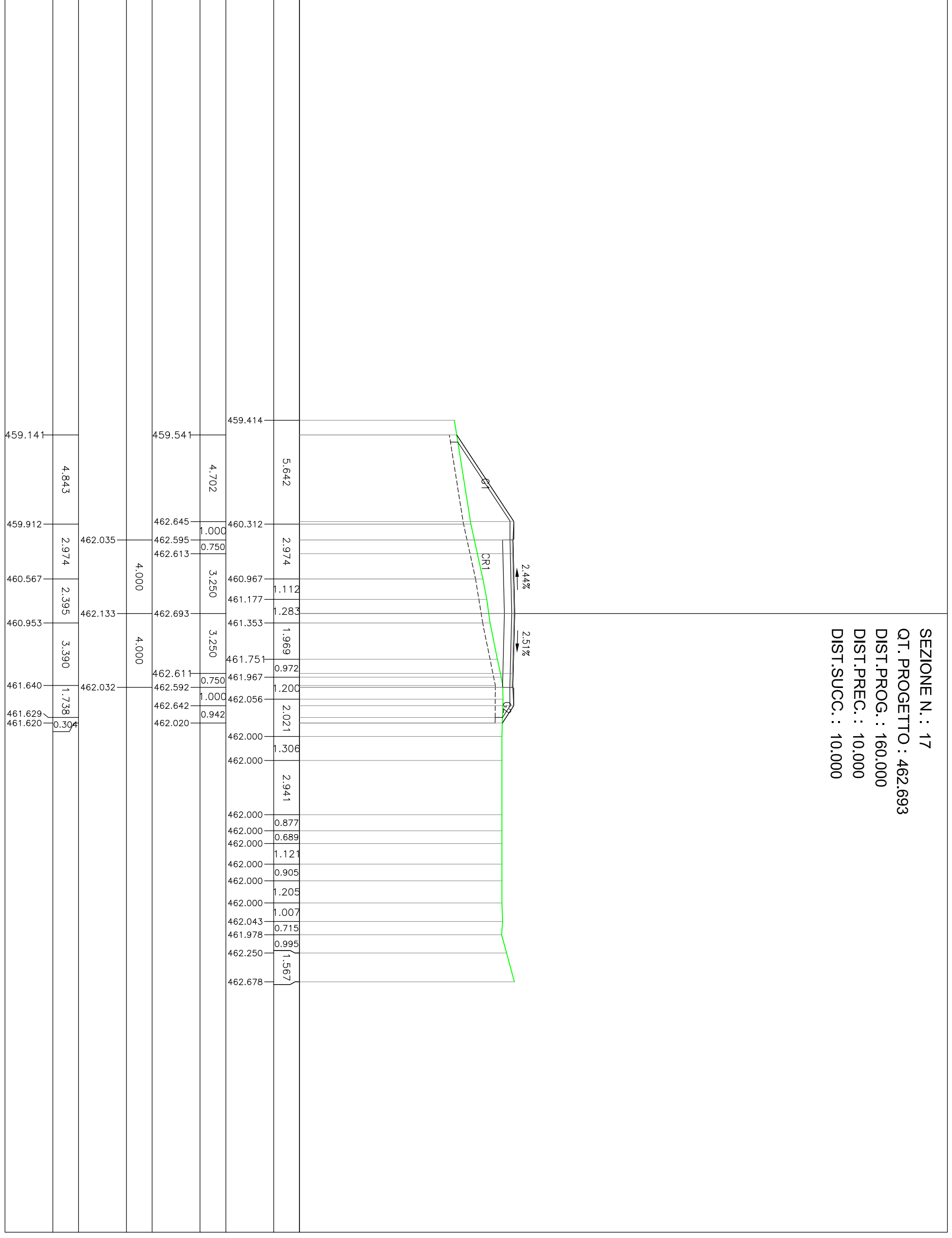


WBS DEV_SANTUZZA_1
 SEZIONE 17
 PROGRESSIVA 160.00

SEZIONE N. : 17
 QT. PROGETTO : 462.693
 DIST.PROG. : 160.000
 DIST.PREC. : 10.000
 DIST.SUCC. : 10.000

451.000
 200
 200

PARZ. TERRENO
 QUOTE
 TERRENO
 PARZ. PROGETTO
 QUOTE
 PROGETTO
 PARZ. CASSONETTO
 QUOTE
 CASSONETTO
 PARZ.SCAVO BONIFICA
 QUOTE SCAVO BONIFICA



459.141	4.843	459.912	2.974	460.567	2.395	460.953	3.390	461.640	1.738	461.629	0.304	461.620
459.541	4.702	462.645	1.000	462.595	0.750	462.613	3.250	462.611	0.750	462.592	1.000	462.642
459.414	5.642	460.312	2.974	460.967	1.112	461.177	1.969	461.751	0.972	462.056	0.942	462.020
		462.035	4.000	462.133	4.000	462.693	2.021	462.000	1.306	462.000	2.941	462.000
		462.032					0.877	462.000	0.689	462.000	1.121	462.000
							0.905	462.000	1.205	462.000	1.007	462.043
							0.715	461.978	0.995	462.250	1.567	462.678

WBS DEV_SANTUZZA_1

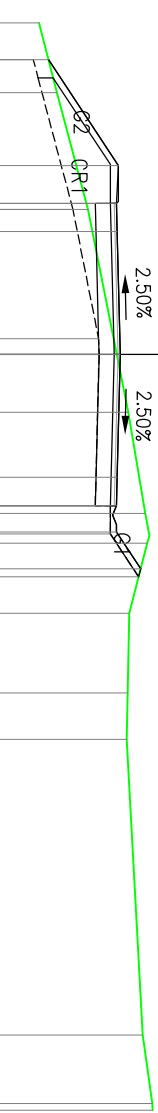
SEZIONE 18

PROGRESSIVA 170.00

SEZIONE N. : 18
QT. PROGETTO : 462.402
DIST.PROG. : 170.000
DIST.PREC. : 10.000
DIST.SUCC. : 10.000

452.000
200
200

PARZ. TERRENO		460.251	1.851	460.731	3.092	461.553	5.368	462.618	2.669	463.069	0.791	463.116	1.854	462.644	2.108	462.603	1.228	462.573	7.824	462.995	1.812	463.247	0.179	463.259	
QUOTE																									
PARZ. PROGETTO		2.799	1.000	0.750	3.250	3.250	0.750	0.700	0.973																
QUOTE																									
PARZ. CASSONETTO			4.000				4.000																		
QUOTE																									
PARZ.SCAVO BONIFICA			3.966		3.417		4.416		0.748		1.134														
QUOTE SCAVO BONIFICA																									



WBS DEV_SANTUZZA_1

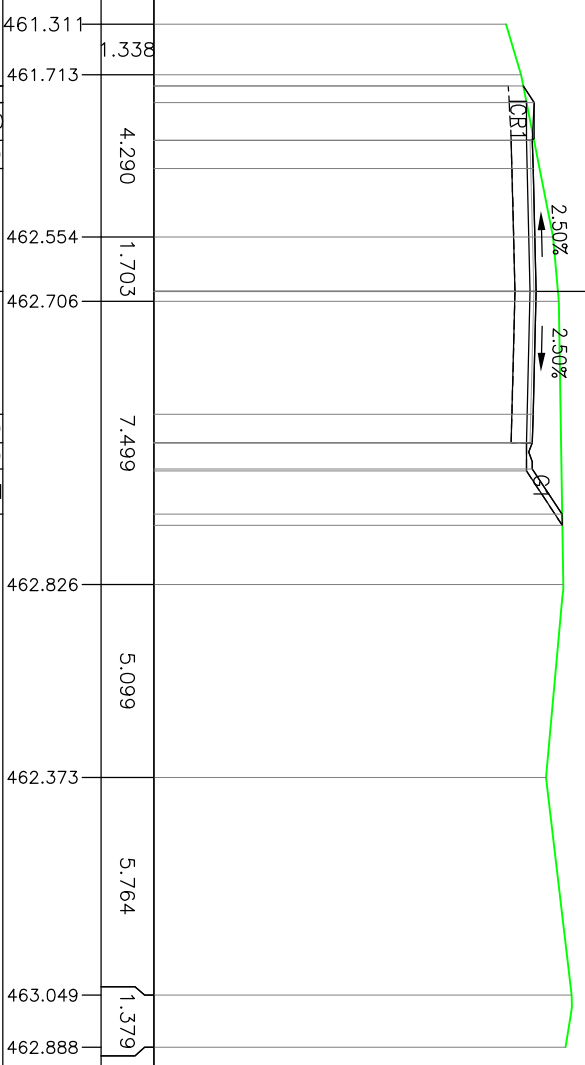
SEZIONE 19

PROGRESSIVA 180.00

SEZIONE N. : 19
QT. PROGETTO : 462.111
DIST.PROG. : 180.000
DIST.PREC. : 10.000
DIST.SUCC. : 10.000

452.000
PARZ. TERRENO 200
200

PARZ. TERRENO	452.000	200	200
QUOTE TERRENO			
PARZ. PROGETTO			
QUOTE PROGETTO			
PARZ. CASSONETTO			
QUOTE CASSONETTO			
PARZ. SCAVO BONIFICA			
QUOTE SCAVO BONIFICA			



WBS DEV_SANTUZZA_1

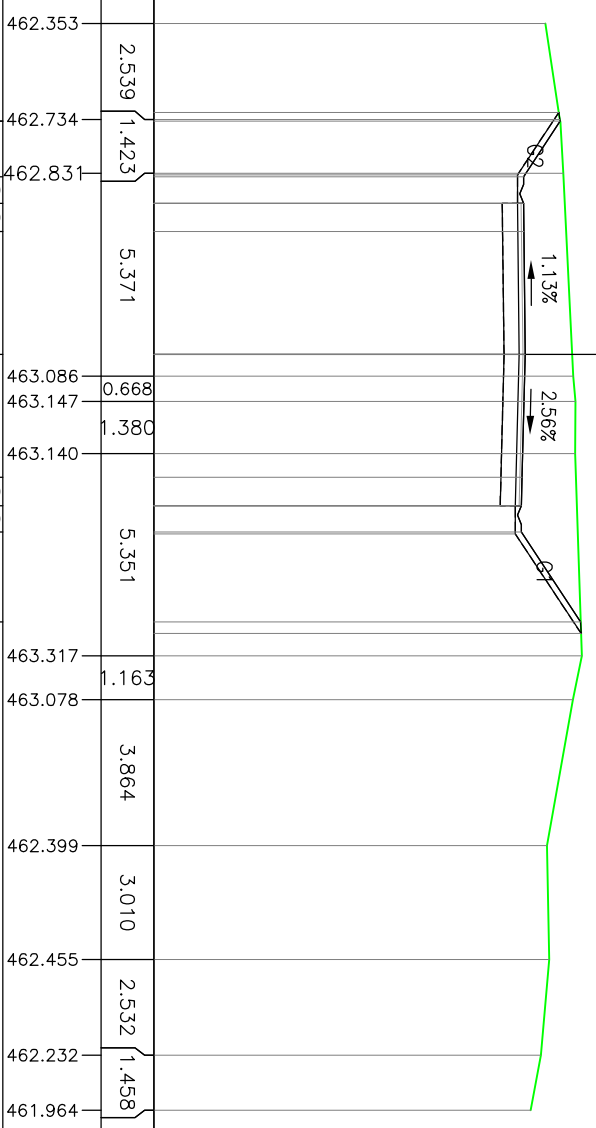
SEZIONE 20

PROGRESSIVA 190.00

SEZIONE N. : 20
QT. PROGETTO : 461.820
DIST.PROG. : 190.000
DIST.PREC. : 10.000
DIST.SUCC. : 10.000

452.000
200
200

PARZ. TERRENO	2.539	1.423	5.371	0.668	1.380	5.351	1.163	3.864	3.010	2.532	1.458
QUOTE TERRENO	462.734	462.831	463.086	463.147	463.140	463.317	463.078	462.399	462.455	462.232	461.964
PARZ. PROGETTO	1.473	0.700	3.250	3.250	0.750	0.700	2.379				
QUOTE PROGETTO	461.774	461.774	461.820	461.737	461.717	461.717	463.288				
PARZ. CASSONETTO	4.000	4.000	4.000	4.000	4.000	2.637					
QUOTE CASSONETTO	461.214	461.214	461.260	461.157	461.157	463.298					
PARZ. SCAVO BONIFICA	1.655	0.748	4.000	4.000	0.748	2.637					
QUOTE SCAVO BONIFICA	462.706	461.614	461.214	461.614	461.557	463.298					



WBS DEV_SANTUZZA_1

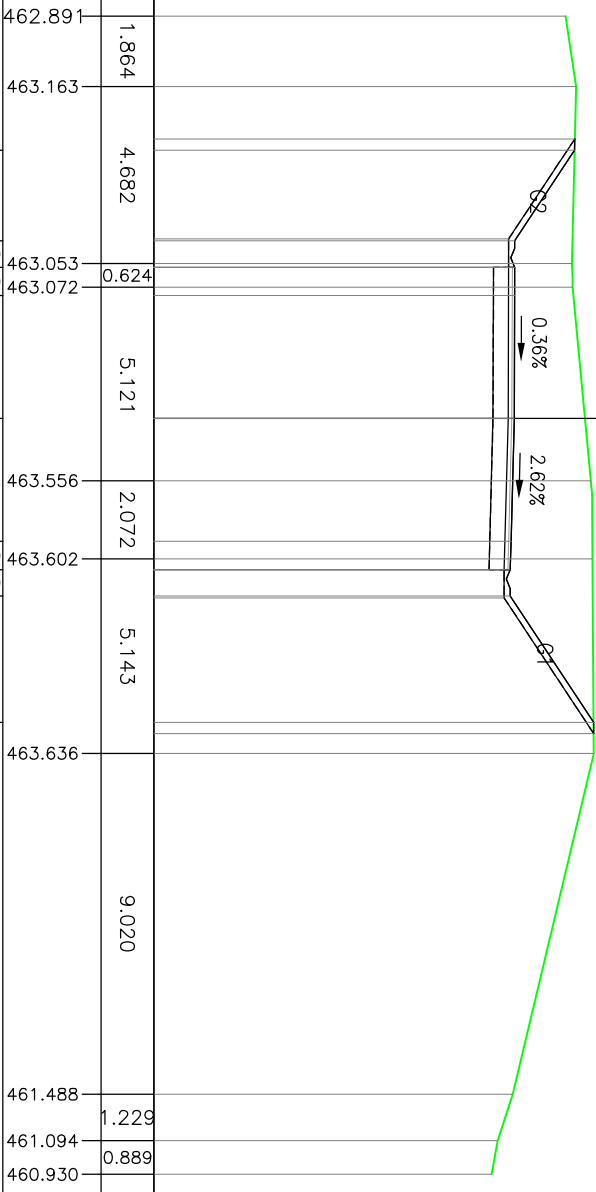
SEZIONE 21

PROGRESSIVA 200.00

SEZIONE N. : 21
QT. PROGETTO : 461.529
DIST.PROG. : 200.000
DIST.PREC. : 10.000
DIST.SUCC. : 15.840

452.000
200
200

PARZ. TERRENO	1.864	4.682	0.624	5.121	2.072	5.143	9.020	1.229	0.889
QUOTE TERRENO	462.891	463.163	463.053	463.072	463.556	463.602	463.636	461.488	461.094
PARZ. PROGETTO	2.394	0.700	0.750	3.250	3.250	0.750	0.700	3.343	460.930
QUOTE PROGETTO	461.123	461.543	461.543	461.540	461.529	461.444	461.424	461.424	463.630
PARZ. CASSONETTO	4.000	4.000	4.000	4.000	4.000	4.000	4.000	4.000	4.000
QUOTE CASSONETTO	460.983	460.983	460.983	460.983	460.969	460.864	460.864	460.864	460.864
PARZ. SCAVO BONIFICA	2.648	0.748	4.000	4.000	4.000	0.748	3.589	463.632	463.632
QUOTE SCAVO BONIFICA	463.130	461.383	460.983	461.383	460.969	461.264	460.864	461.264	463.632



WBS DEV_SANTUZZA_1

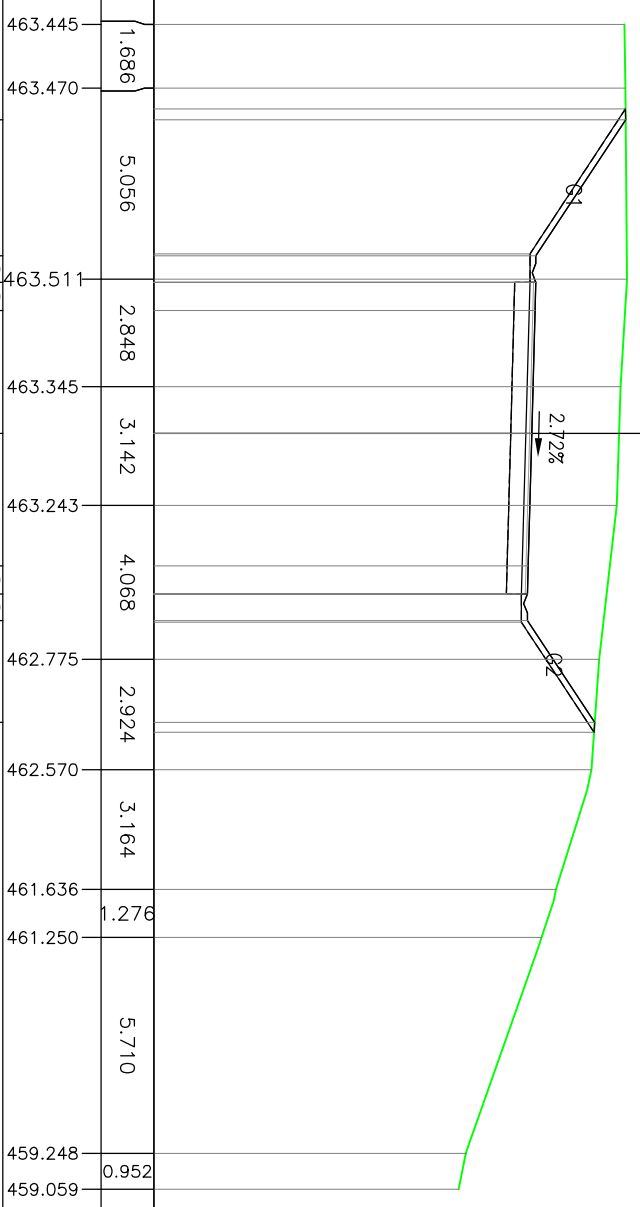
SEZIONE 22

PROGRESSIVA 215.84

SEZIONE N. : 22
QT. PROGETTO : 460.995
DIST.PROG. : 215.840
DIST.PREC. : 15.840
DIST.SUCC. : 14.160

451.000
200
200

PARZ. TERRENO	463.445	1.686	463.470	5.056	463.511	2.848	463.345	3.142	463.243	4.068	462.775	2.924	462.570	3.164	461.636	1.276	461.250	5.710	459.248	0.952	459.059
QUOTE TERRENO																					
PARZ. PROGETTO				3.596	0.700	2.848	3.250	3.500	0.750	2.694											
QUOTE PROGETTO					0.750				0.700												
PARZ. CASSONETTO																					
QUOTE CASSONETTO																					
PARZ. SCAVO BONIFICA																					
QUOTE SCAVO BONIFICA																					
PARZ. SCAVO BONIFICA																					
QUOTE SCAVO BONIFICA																					



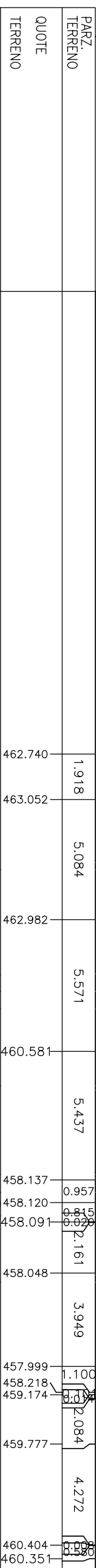
WBS DEV_SANTUZZA_1

SEZIONE 24

PROGRESSIVA 240.00

SEZIONE N. : 24
QT. PROGETTO : 459.968
DIST.PROG. : 240.000
DIST.PREC. : 10.000
DIST.SUCC. : 10.000

450.000
▼
200
200



PARZ. TERRENO QUOTE 462.740 1.918 463.052 5.084 462.982 4.446 460.581 5.571 458.137 5.437 458.120 0.957 458.091 2.161 458.048 3.949 457.999 1.100 458.218 2.084 459.174 459.777 4.272 460.404 460.351

PARZ. PROGETTO QUOTE 463.011 4.446 460.077 0.700 460.077 0.750 460.057 3.250 459.968 3.750 459.867 0.750 459.846 1.000 459.896 2.807 458.043

PARZ. CASSONETTO QUOTE 4.000 4.500

QUOTE CASSONETTO 459.517 459.408 459.286

PARZ.SCAVO BONIFICA QUOTE 4.695 0.748 4.188 3.704 4.118 0.297

QUOTE SCAVO BONIFICA 463.015 459.917 459.517 459.917 459.403 457.738 457.650 457.643

BONIFICA

WBS DEV_SANTUZZA_1

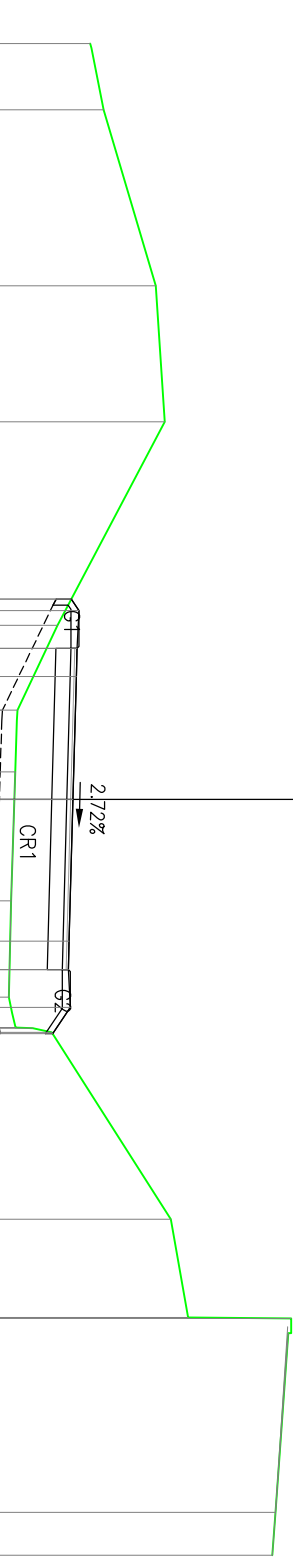
SEZIONE 25

PROGRESSIVA 250.00

SEZIONE N. : 25
QT. PROGETTO : 459.543
DIST.PROG. : 250.000
DIST.PREC. : 10.000
DIST.SUCC. : 10.000

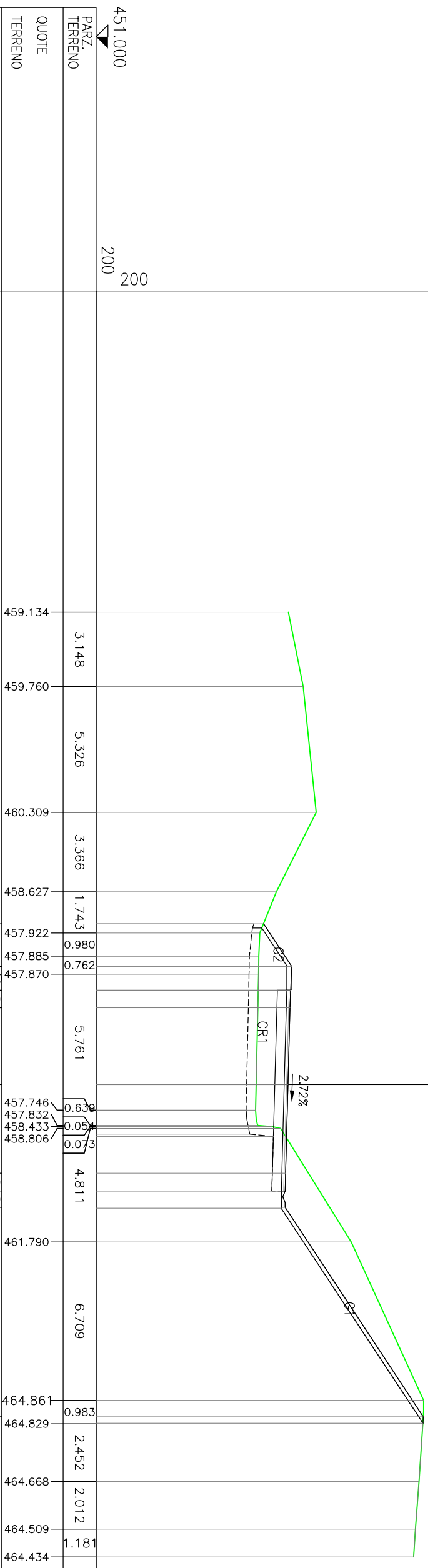
451.000
200
200

PARZ. TERRENO	1.755	4.658	3.596	5.387	2.242	1.629	3.413	2.553	4.943	2.602	5.134	1.135
QUOTE					0.304	1.000	0.750	3.250	3.750	0.750	1.000	0.799
TERRENO	460.001	460.352	461.736	461.968	459.133	458.079	458.020	457.911	457.851	458.024	458.484	458.987
PARZ. PROGETTO					0.304	1.000	0.750	3.250	3.750	0.750	1.000	0.699
QUOTE					459.501	459.702	459.652	459.631	459.543	459.441	459.421	459.471
PROGETTO					459.101	457.679	457.620	457.511	457.451	457.621		
PARZ. CASSONETTO					4.000	4.000	4.500					
QUOTE					2.942	1.629	3.413	2.553	0.966			
PARZ.SCAVO BONIFICA												
QUOTE SCAVO BONIFICA												



WBS DEV_SANTUZZA_1
 SEZIONE 26
 PROGRESSIVA 260.00

SEZIONE N. : 26
 QT. PROGETTO : 459.118
 DIST.PROG. : 260.000
 DIST.PREC. : 10.000
 DIST.SUCC. : 7.420



PARZ. TERRENO	451.000	200	200
QUOTE TERRENO			
PARZ. PROGETTO			
QUOTE PROGETTO			
PARZ. CASSONETTO			
QUOTE CASSONETTO			
PARZ.SCAVO BONIFICA			
QUOTE SCAVO BONIFICA			

WBS DEV_SANTUZZA_1

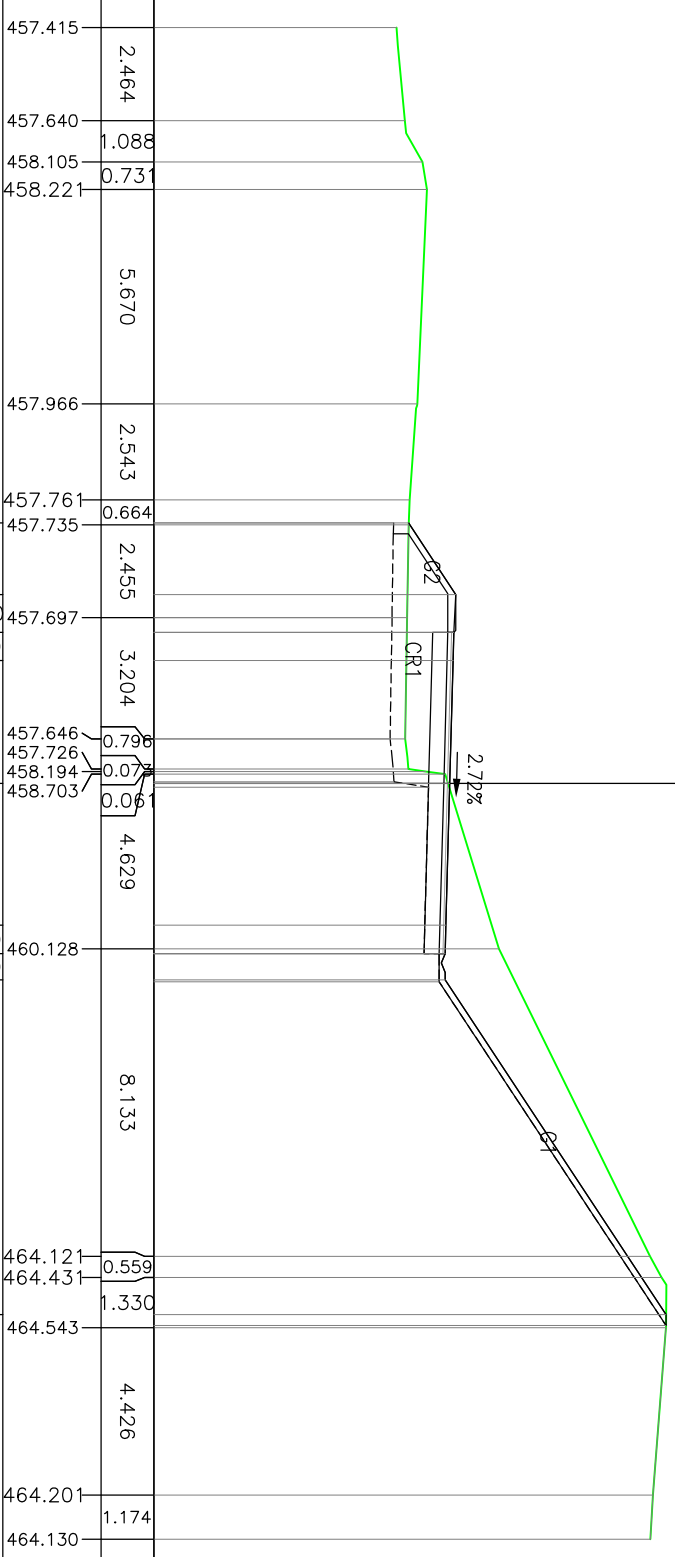
SEZIONE 27

PROGRESSIVA 267.42

SEZIONE N. : 27
QT. PROGETTO : 458.825
DIST.PROG. : 267.420
DIST.PREC. : 7.420
DIST.SUCC. : 12.580

451.000
200
200

PARZ. TERRENO	2.464	1.088	0.731	5.670	2.543	0.664	2.455	3.204	0.798	0.072	0.061	4.629	8.133	0.559	1.330	4.426	1.174	
QUOTE TERRENO	457.415	457.640	458.105	458.221	457.966	457.761	457.735	457.697	457.646	457.726	458.194	458.703	460.128	464.121	464.431	464.543	464.201	464.130
PARZ. PROGETTO	1.890	1.000	0.750	3.250	3.750	0.750	0.700	8.853	0.559	1.330	4.426	1.174						
QUOTE PROGETTO	457.737	458.984	458.934	458.914	458.825	458.723	458.703	458.703	464.121	464.431	464.543	464.130						
PARZ. CASSONETTO	4.000	4.500																
QUOTE CASSONETTO	458.374	458.265	458.143															
PARZ. SCAVO BONIFICA	2.504	3.204	4.402	9.092														
QUOTE SCAVO BONIFICA	457.337	457.297	457.246	457.352	458.263	458.543	458.143	458.543	464.543									



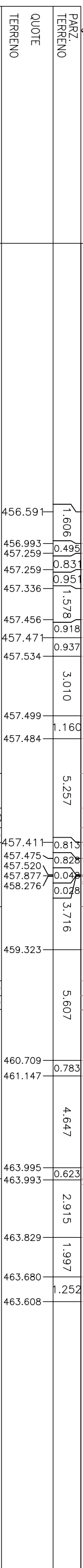
WBS DEV_SANTUZZA_1

SEZIONE 28

PROGRESSIVA 280.00

SEZIONE N. : 28
QT. PROGETTO : 458.455
DIST.PROG. : 280.000
DIST.PREC. : 12.580
DIST.SUCC. : 10.000

450.000
200
200



PARZ. TERRENO

QUOTE

TERRENO

PARZ. PROGETTO

QUOTE

PROGETTO

PARZ. CASSONETTO

QUOTE

CASSONETTO

PARZ.SCAVO BONIFICA

QUOTE SCAVO BONIFICA

WBS DEV_SANTUZZA_1

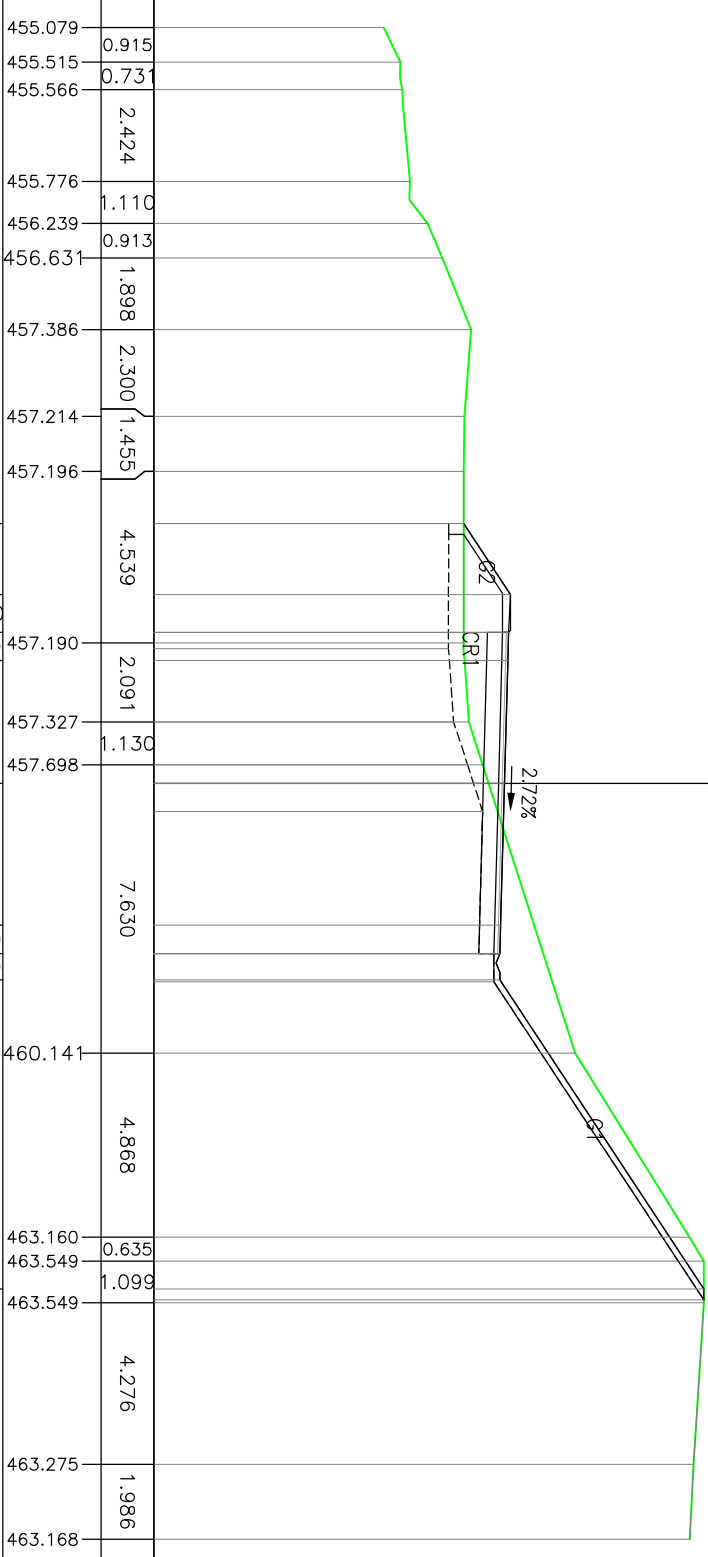
SEZIONE 29

PROGRESSIVA 290.00

SEZIONE N. : 29
QT. PROGETTO : 458.274
DIST.PROG. : 290.000
DIST.PREC. : 10.000
DIST.SUCC. : 10.000

449.000
200
200

PARZ. TERRENO	0.915	0.731	2.424	1.110	0.913	1.898	2.300	1.455	4.539	1.875	1.000	0.750	3.250	1.130	7.630	0.750	0.700	460.141	0.635	1.099	4.276	1.986	463.168	
QUOTE TERRENO																								
PARZ. PROGETTO																								
QUOTE PROGETTO																								
PARZ. CASSONETTO																								
QUOTE CASSONETTO																								
PARZ. SCAVO BONIFICA																								
QUOTE SCAVO BONIFICA																								
BONIFICA																								



WBS DEV_SANTUZZA_1

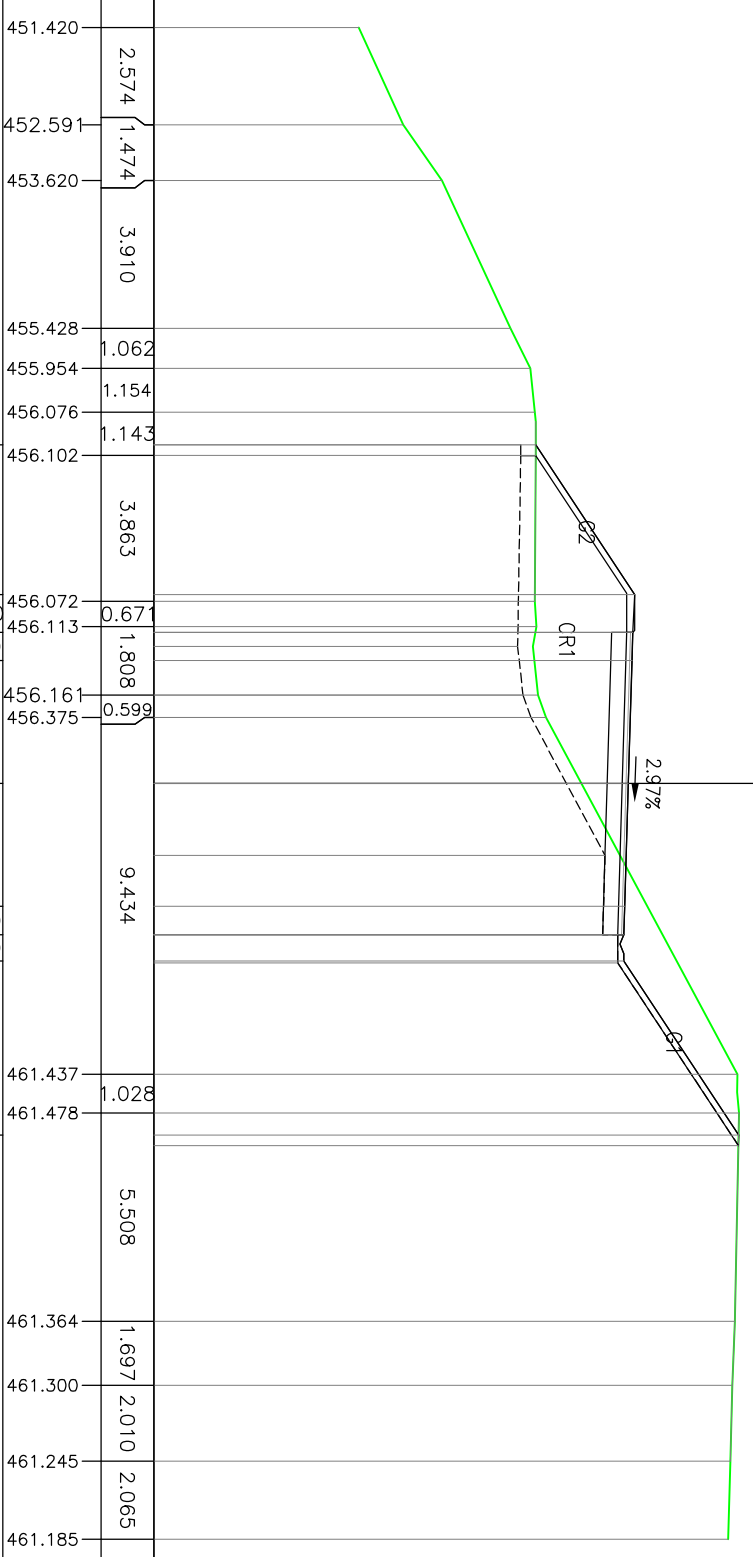
SEZIONE 33

PROGRESSIVA 330.00

SEZIONE N. : 33
QT. PROGETTO : 458.548
DIST.PROG. : 330.000
DIST.PREC. : 10.990
DIST.SUCC. : 10.000

446.000
200
200

PARZ. TERRENO	2.574	1.474	3.910	1.062	1.154	1.143	3.863	0.671	1.808	0.599	9.434	1.028	5.508	1.697	2.010	2.065		
QUOTE TERRENO	451.420	452.591	453.620	455.428	455.954	456.076	456.102	456.072	456.113	456.161	456.375	458.548	461.437	461.478	461.364	461.300	461.245	461.185
PARZ. PROGETTO							3.963	1.000	0.750	3.250	3.250	0.750	4.600					
QUOTE PROGETTO							456.102	458.717	458.667	458.645	458.548	458.452	458.430	458.430				
PARZ. CASSONETTO								4.000										
QUOTE CASSONETTO								458.107										
PARZ. SCAVO BONIFICA							5.342	1.280	0.599	3.647	2.095	0.748	4.834					
QUOTE SCAVO BONIFICA	455.702						455.620	455.761	455.975	457.932	458.270	457.870	458.270					
BONIFICA																		



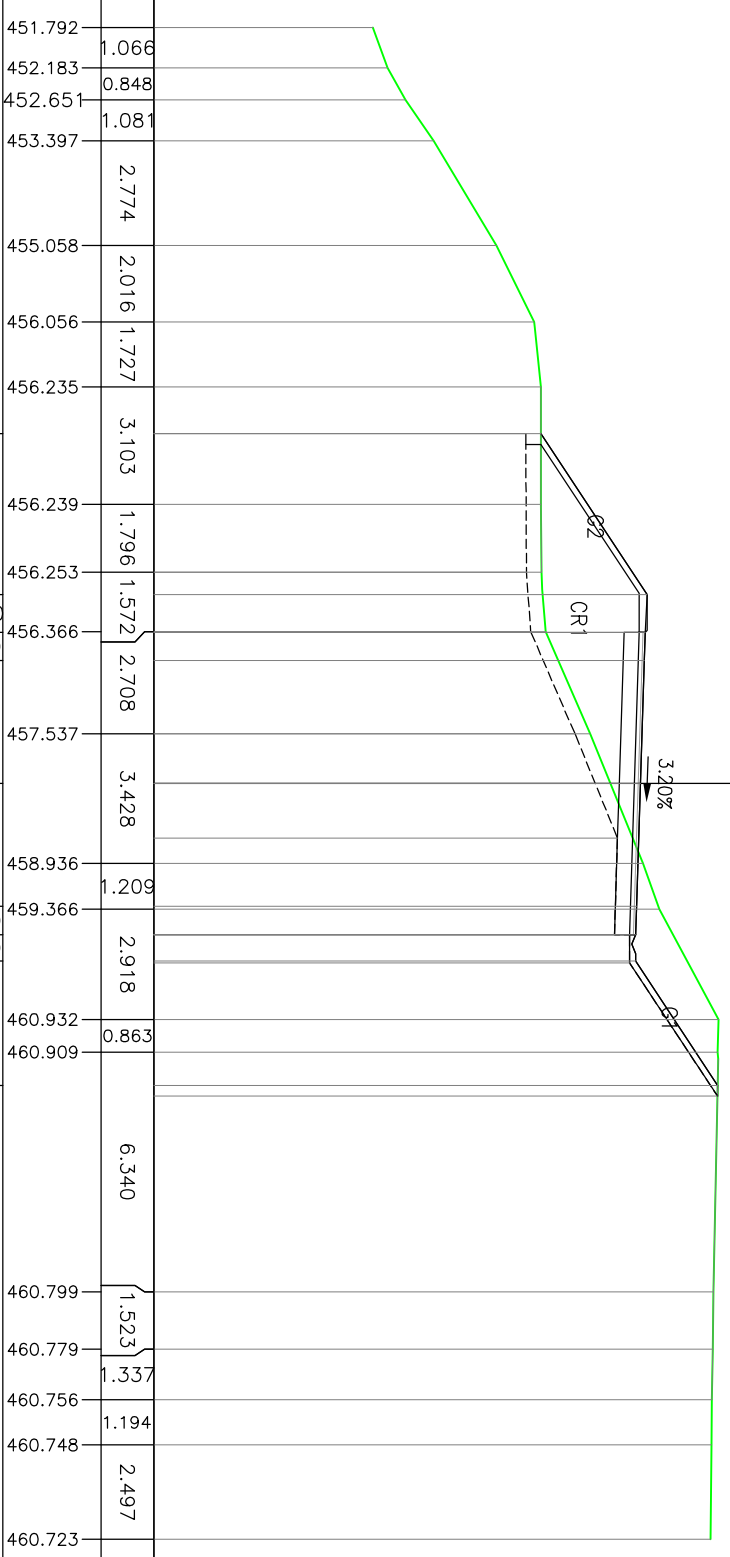
WBS DEV_SANTUZZA_1

SEZIONE 34

PROGRESSIVA 340.00

SEZIONE N. : 34
QT. PROGETTO : 458.867
DIST.PROG. : 340.000
DIST.PREC. : 10.000
DIST.SUCC. : 13.180

446.000
200
200



PARZ. TERRENO	1.066	451.792	456.236	459.045	458.435	458.307	458.763	458.912	6.340	460.799
QUOTE TERRENO	0.848	452.183	456.239	458.995	458.307	458.739	458.739	460.909	1.523	460.779
PARZ. PROGETTO	1.081	452.651	456.235	458.971	458.307	458.739	458.739	460.932	1.337	460.779
QUOTE PROGETTO	2.774	453.397	456.235	458.971	458.307	458.739	458.739	460.909	1.194	460.756
PARZ. CASSONETTO	2.016	455.058	456.235	458.971	458.307	458.739	458.739	460.909	2.497	460.748
QUOTE CASSONETTO	1.727	456.056	456.235	458.971	458.307	458.739	458.739	460.909	2.497	460.748
PARZ. SCAVO BONIFICA	3.103	456.235	456.236	458.971	458.307	458.739	458.739	460.909	1.194	460.748
QUOTE SCAVO BONIFICA	1.796	456.239	456.236	458.971	458.307	458.739	458.739	460.909	1.194	460.748
PARZ. SCAVO BONIFICA	1.572	455.853	456.236	458.971	458.307	458.739	458.739	460.909	1.194	460.748
QUOTE SCAVO BONIFICA	2.708	455.966	456.236	458.971	458.307	458.739	458.739	460.909	1.194	460.748
PARZ. SCAVO BONIFICA	2.755	457.137	456.236	458.971	458.307	458.739	458.739	460.909	1.194	460.748
QUOTE SCAVO BONIFICA	2.554	458.261	456.236	458.971	458.307	458.739	458.739	460.909	1.194	460.748
PARZ. SCAVO BONIFICA	0.748	458.579	456.236	458.971	458.307	458.739	458.739	460.909	1.194	460.748
QUOTE SCAVO BONIFICA	3.526	458.579	456.236	458.971	458.307	458.739	458.739	460.909	1.194	460.748
PARZ. SCAVO BONIFICA	3.667	455.836	456.236	458.971	458.307	458.739	458.739	460.909	1.194	460.748
QUOTE SCAVO BONIFICA	1.572	455.836	456.236	458.971	458.307	458.739	458.739	460.909	1.194	460.748

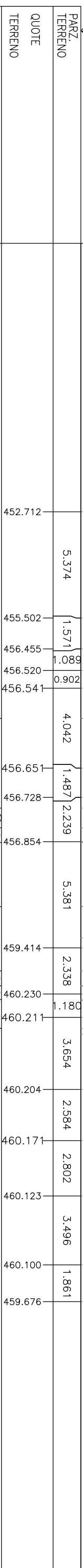
WBS DEV_SANTUZZA_1

SEZIONE 35

PROGRESSIVA 353.18

SEZIONE N. : 35
QT. PROGETTO : 459.387
DIST.PROG. : 353.180
DIST.PREC. : 13.180
DIST.SUCC. : 7.210

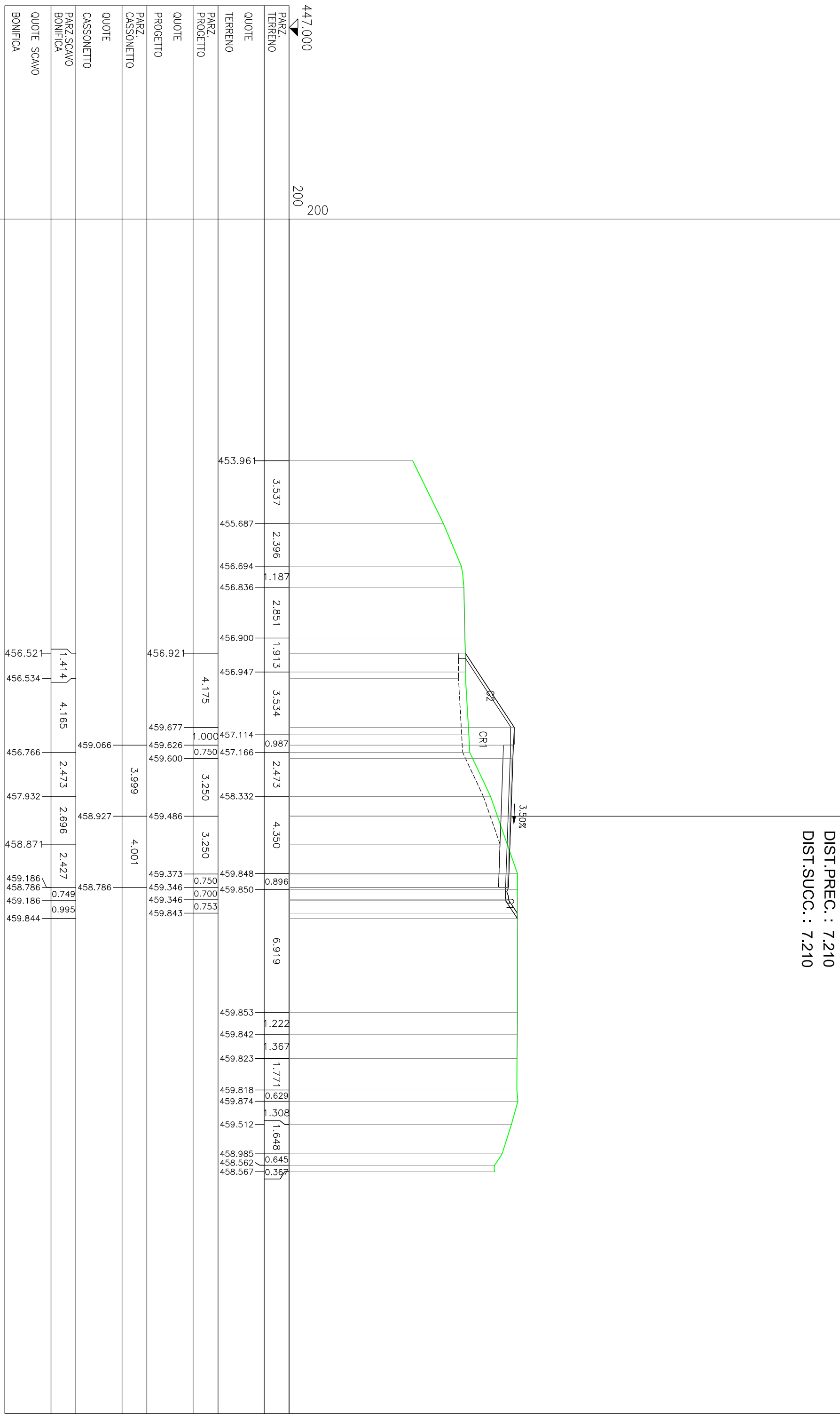
446.000
200
200



PARZ. TERRENO	456.182	456.454	458.772	459.087	458.687	459.087	460.210
QUOTE	6.241	4.872	2.425	0.748	1.701		
PARZ. PROGETTO	456.582	458.967	458.827	458.687			
QUOTE	4.538	3.999	4.001				
PARZ. CASSONETTO							
QUOTE							
PARZ. SCAVO BONIFICA							
QUOTE SCAVO BONIFICA							

WBS DEV_SANTUZZA_1
 SEZIONE 36
 PROGRESSIVA 360.39

SEZIONE N. : 36
 QT. PROGETTO : 459.486
 DIST.PROG. : 360.390
 DIST.PREC. : 7.210
 DIST.SUCC. : 7.210



WBS DEV_SANTUZZA_1

SEZIONE 37

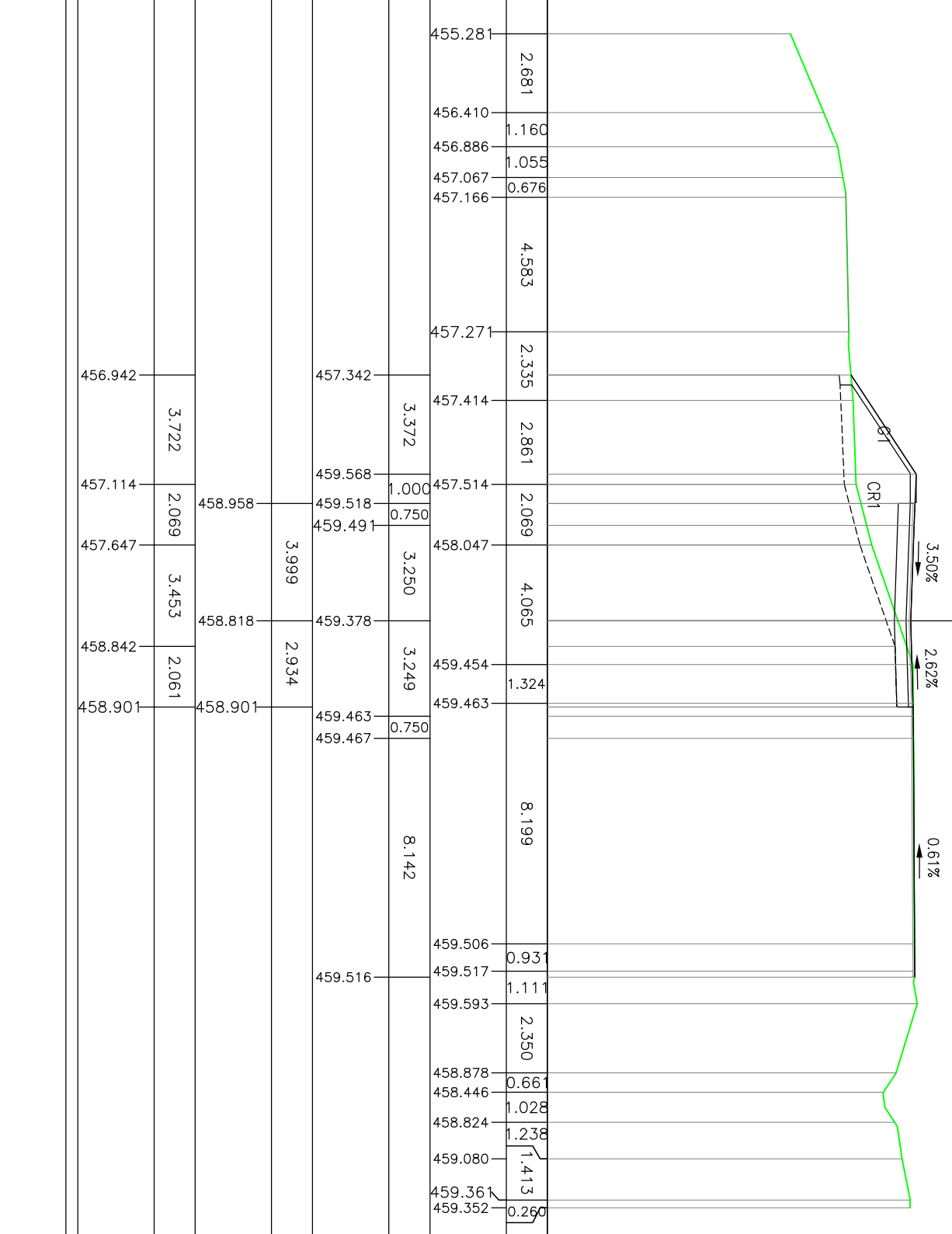
PROGRESSIVA 367.60

SEZIONE N. : 37
QT. PROGETTO : 459.378
DIST.PROG. : 367.600
DIST.PREC. : 7.210
DIST.SUCC. : 8.150

447.000
200
200

PARZ. TERRENO	2.681	1.160	1.055	0.676	4.583	2.335	2.861	2.069	4.065	1.324	8.199	0.931	1.111	2.350	0.661	1.028	1.238	1.413	0.260	
QUOTE TERRENO	455.281	456.410	456.886	457.067	457.166	457.271	457.414	457.514	458.047	459.454	459.463	459.506	459.517	459.593	458.878	458.446	458.824	459.080	459.361	459.352
PARZ. PROGETTO	3.372	1.000	0.750	3.250	3.249	0.750	8.142	459.516												
QUOTE PROGETTO	457.342	459.568	459.518	459.491	459.378	459.463	459.467													

PARZ. CASSONETTO	3.999	2.934	458.901																	
QUOTE CASSONETTO	458.958	458.818	458.901																	
PARZ. SCAVO BONIFICA	3.722	2.069	3.453	2.061																
QUOTE SCAVO BONIFICA	456.942	457.114	457.647	458.842	458.901															



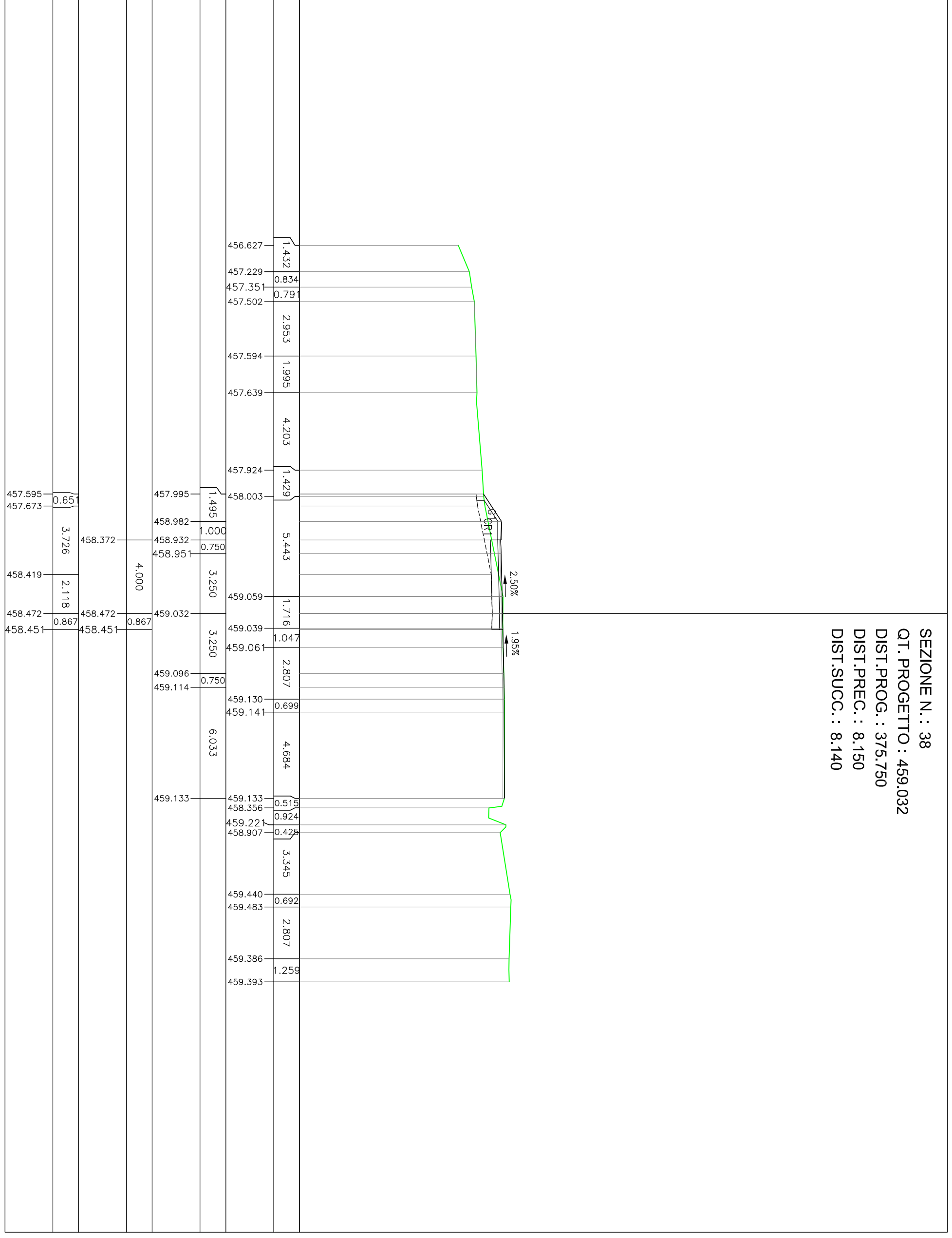
WBS DEV_SANTUZZA_1

SEZIONE 38

PROGRESSIVA 375.75

SEZIONE N. : 38
QT. PROGETTO : 459.032
DIST.PROG. : 375.750
DIST.PREC. : 8.150
DIST.SUCC. : 8.140

448.000	200	200
PARZ. TERRENO		
QUOTE TERRENO		
PARZ. PROGETTO		
QUOTE PROGETTO		
PARZ. CASSONETTO		
QUOTE CASSONETTO		
PARZ.SCAVO BONIFICA		
QUOTE SCAVO BONIFICA		



WBS DEV_SANTUZZA_I

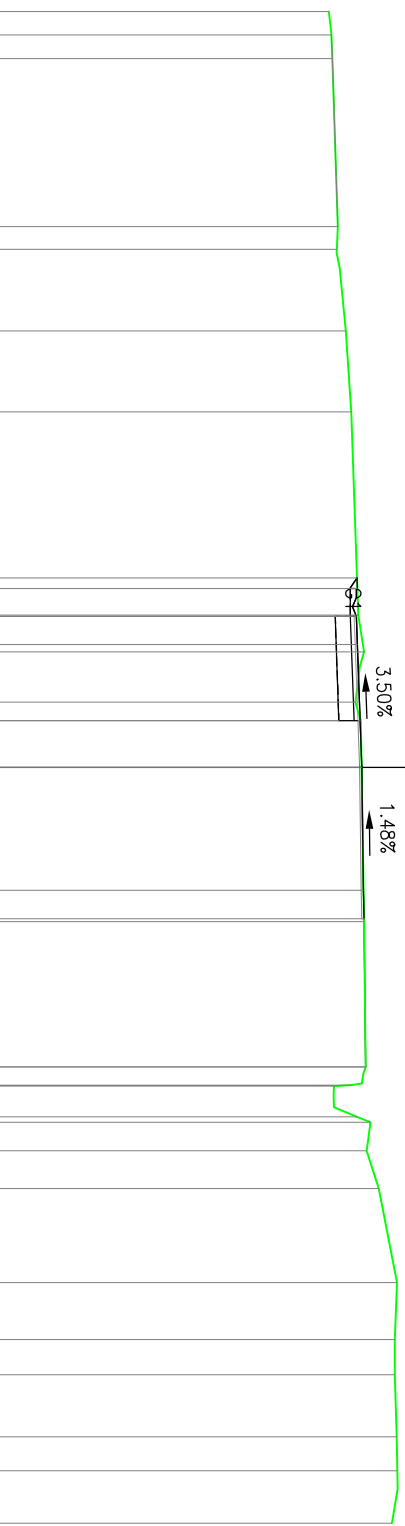
SEZIONE 39

PROGRESSIVA 383.89

SEZIONE N. : 39
QT. PROGETTO : 458.648
DIST.PROG. : 383.890
DIST.PREC. : 8.140
DIST.SUCC. : 12.620

449.000
200
200

PARZ. TERRENO			457.776	0.619					
QUOTE			457.849	0.623					
TERRENO		4.445	457.869						
PARZ. PROGETTO			458.015	0.605					
QUOTE			457.987		2.161				
PROGETTO			458.226		2.140				
PARZ. CASSONETTO			458.369			5.380			
QUOTE			458.533	0.738					
CASSONETTO			458.508	0.750					
PARZ.SCAVO BONIFICA			458.535		3.250				
QUOTE			458.648		3.250				
PROGETTO			458.697	0.750					
PARZ.SCAVO BONIFICA			458.708		3.924				
QUOTE			458.750	0.485					
PROGETTO			458.344	0.024					
PARZ.SCAVO BONIFICA			457.916	0.813					
QUOTE			458.526	0.139					
PROGETTO			458.879	0.755					
PARZ.SCAVO BONIFICA			458.781	0.998					
QUOTE			459.100		2.495				
PROGETTO			459.582	1.506					
PARZ.SCAVO BONIFICA			459.523	0.933					
QUOTE			459.526		1.638				
PROGETTO			459.578	0.902					
PARZ.SCAVO BONIFICA			459.592		1.388				
QUOTE			459.447						



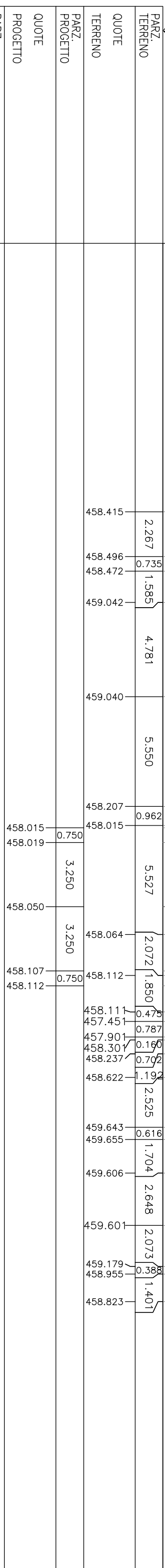
WBS DEV_SANTUZZA_1

SEZIONE 40

PROGRESSIVA 396.51

SEZIONE N. : 40
QT. PROGETTO : 458.054
DIST.PROG. : 396.510
DIST.PREC. : 12.620
DIST.SUCC. : 12.620

448.000
200
200



PARZ. TERRENO	458.415	2.267
QUOTE	458.496	0.735
TERRENO	458.472	1.585
PARZ. PROGETTO	459.042	4.781
QUOTE	459.040	5.550
PROGETTO	458.207	0.962
PARZ. CASSONETTO	458.015	0.750
QUOTE	458.019	3.250
CASSONETTO	458.050	3.250
PARZ.SCAVO BONIFICA	458.107	0.750
QUOTE SCAVO BONIFICA	458.112	1.850
	458.111	0.475
	457.451	0.787
	457.901	0.160
	458.301	0.702
	458.237	1.192
	458.622	2.525
	459.643	0.616
	459.655	1.704
	459.606	2.648
	459.601	2.073
	459.179	0.388
	458.955	1.401
	458.823	

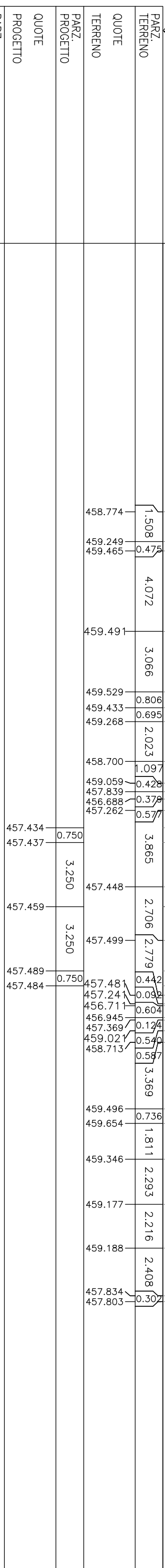
WBS DEV_SANTUZZA_1

SEZIONE 41

PROGRESSIVA 409.13

SEZIONE N. : 41
QT. PROGETTO : 457.459
DIST.PROG. : 409.130
DIST.PREC. : 12.620
DIST.SUCC. : 5.000

448.000
200
200



PARZ. TERRENO	
QUOTE TERRENO	
PARZ. PROGETTO	
QUOTE PROGETTO	
PARZ. CASSONETTO	
QUOTE CASSONETTO	
PARZ.SCAVO BONIFICA	
QUOTE SCAVO BONIFICA	

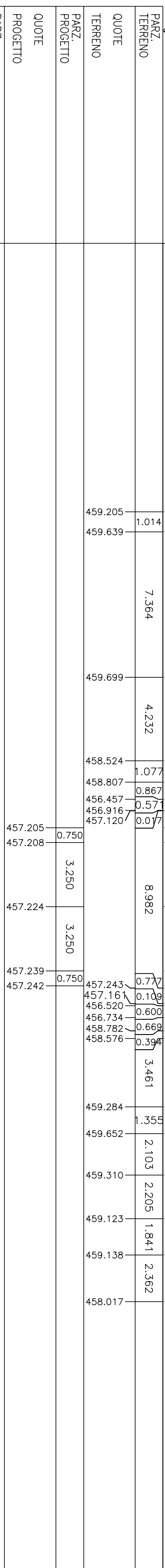
WBS DEV_SANTUZZA_1

SEZIONE 42

PROGRESSIVA 414.13

SEZIONE N. : 42
QT. PROGETTO : 457.224
DIST.PROG. : 414.130
DIST.PREC. : 5.000
DIST.SUCC. : 0.000

448.000
200
200



PARZ. TERRENO	200
QUOTE TERRENO	
PARZ. PROGETTO	
QUOTE PROGETTO	
PARZ. CASSONETTO	
QUOTE CASSONETTO	
PARZ.SCAVO BONIFICA	
QUOTE SCAVO BONIFICA	