

ANAS

S.p.A.

DIREZIONE REGIONALE PER LA SICILIA

PA 12/09

CORRIDOIO PLURIMODALE TIRRENICO - NORD EUROPA ITINERARIO AGRIGENTO - CALTANISSETTA - A19

S.S. N° 640 "DI PORTO EMPEDOCLE"

AMMODERNAMENTO E ADEGUAMENTO ALLA CAT. B DEL D.M. 5.11.2001 Dal km 44+000 allo svincolo con l'A19

VARIANTE TECNICA N°4

ai sensi dell'art. 176, comma 5, secondo periodo lettera "a" e lettera "b", del D.Lgs. N. 163/2006 e Art. 11 del CSA-NG

CONTRAENTE GENERALE



DIRETTORE DEI LAVORI
Ing. CARLO DAMIANI

DEVIAZIONI PROVVISORIE Svincolo S.S 626

Sezioni trasversali (Ramo 1)

Empedocle 2 s.c.p.a.

Codice Unico Progetto (CUP) : F91B09000070001

5957-78

Codice Elaborato:

PA12_09 - V 0 0 0 G E 2 1 8 F D 0 9 T W 9 0 4 2 B

Scala:
1:200

F																				
E																				
D																				
C																				
B	Aprile 2021	AGGIORNAMENTO CARTIGLIO														A.ANTONELLI	A.FINAMORE			
A	Dicembre 2018	EMISSIONE														A.ANTONELLI	P.PAGLINI			
REV.	DATA	DESCRIZIONE														REDATTO	VERIFICATO	APPROVATO	AUTORIZZATO	

Il Progettista:

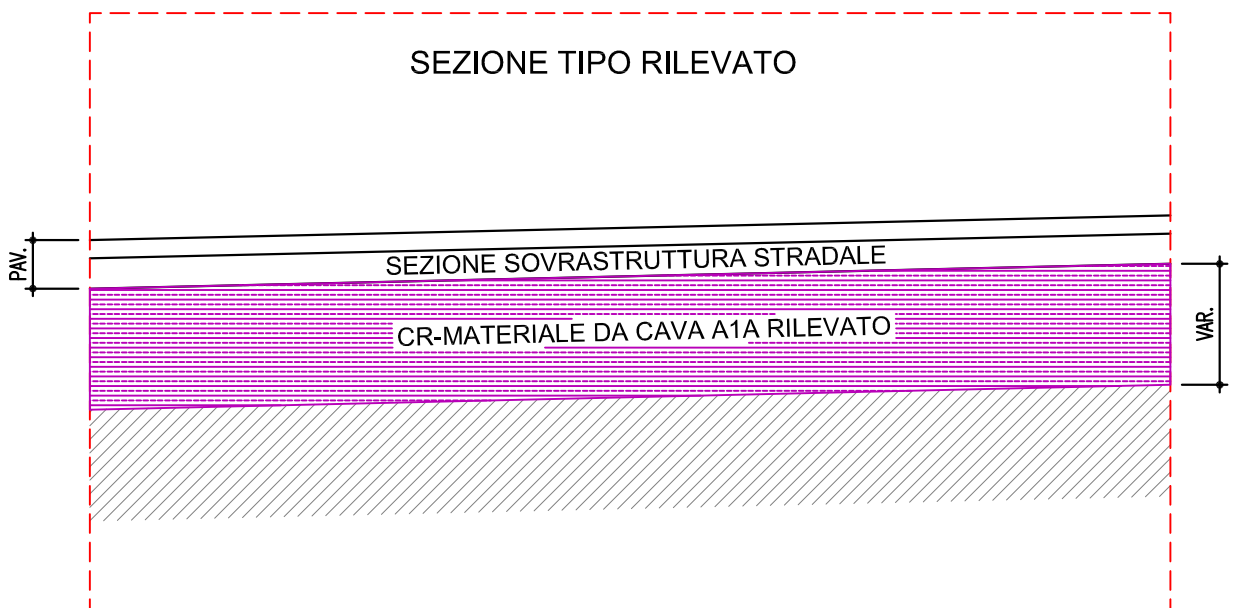
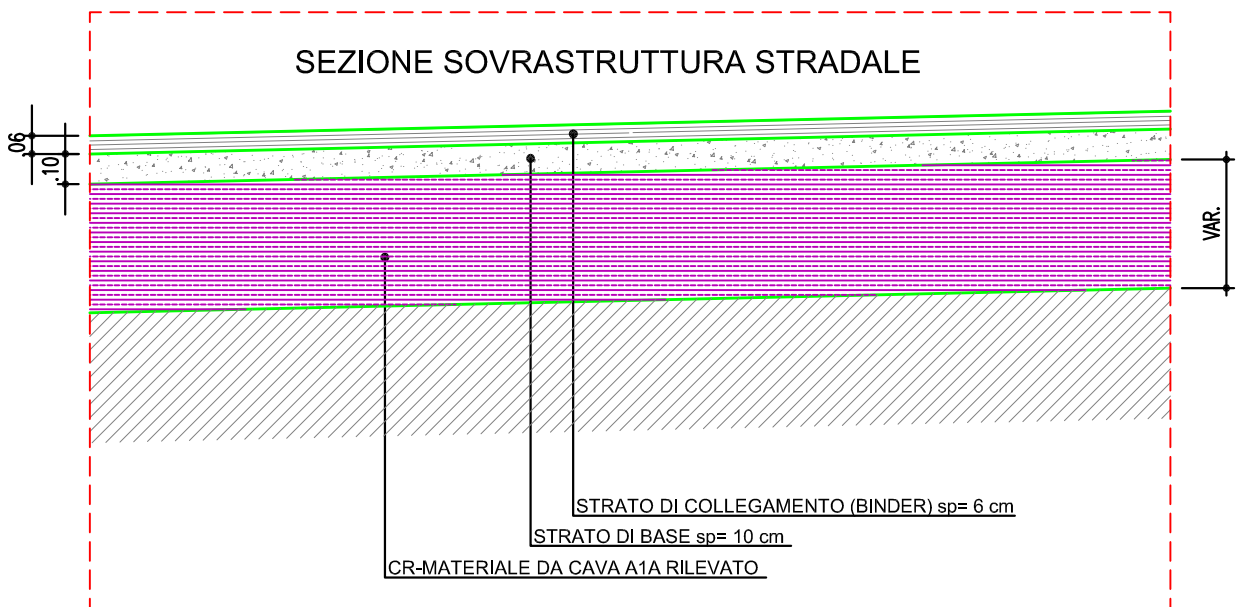
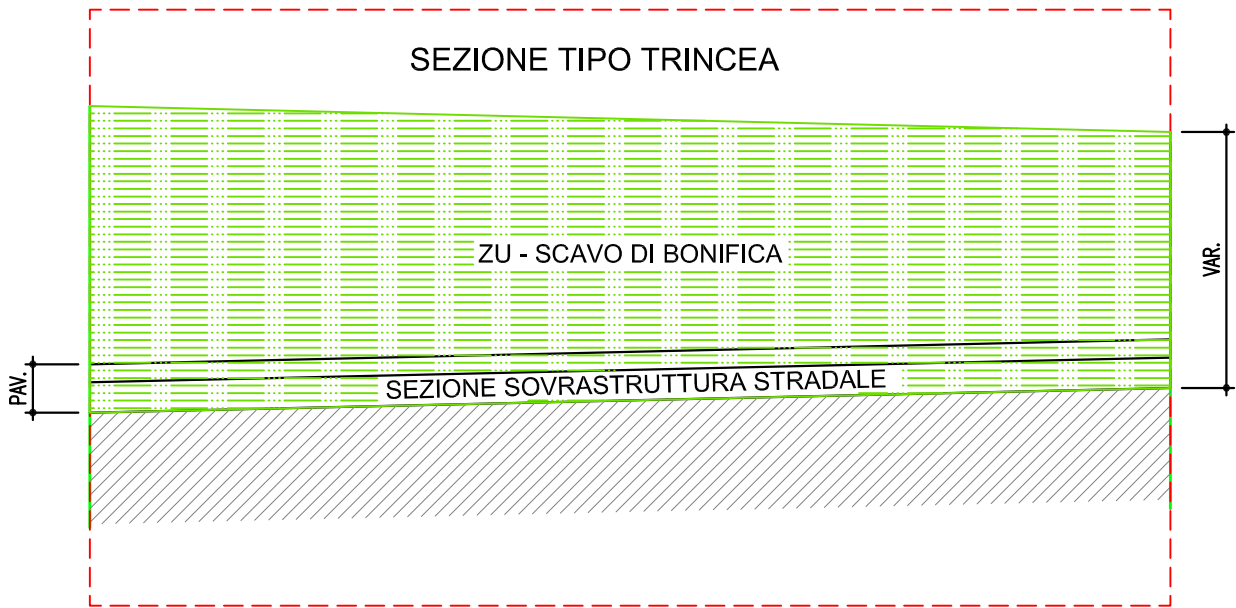
Il Consulente Specialista:

Il Geologo:

Il Coordinatore per la sicurezza: Il Direttore dei Lavori:



Responsabile del procedimento: Ing. LUIGI MUPO



PROFILO RACC_SS626_RAMO1

SEZIONE 1

PROGRESSIVA 0.00

293
200
200

ROTATORIA

PROGRESSIVE TERRENO	PARZIALI TERRENO	QUOTE TERRENO	PROGRESSIVE PROGETTO	PARZIALI PROGETTO	QUOTE PROGETTO
20.00	0.64		305.66		
19.36			305.68		
	13.23				
6.13	0.83		305.86		
5.30	1.87		305.87	0.13	-5.04
	0.45		305.96	0.75	4.91
3.43			305.86	0.75	4.16
2.98			305.88		3.41
	11.80			3.41	
			305.94		0.00
8.82	1.11		306.07		
9.93	2.93		306.08		
	7.14				
12.86			306.12		
20.00			306.25		

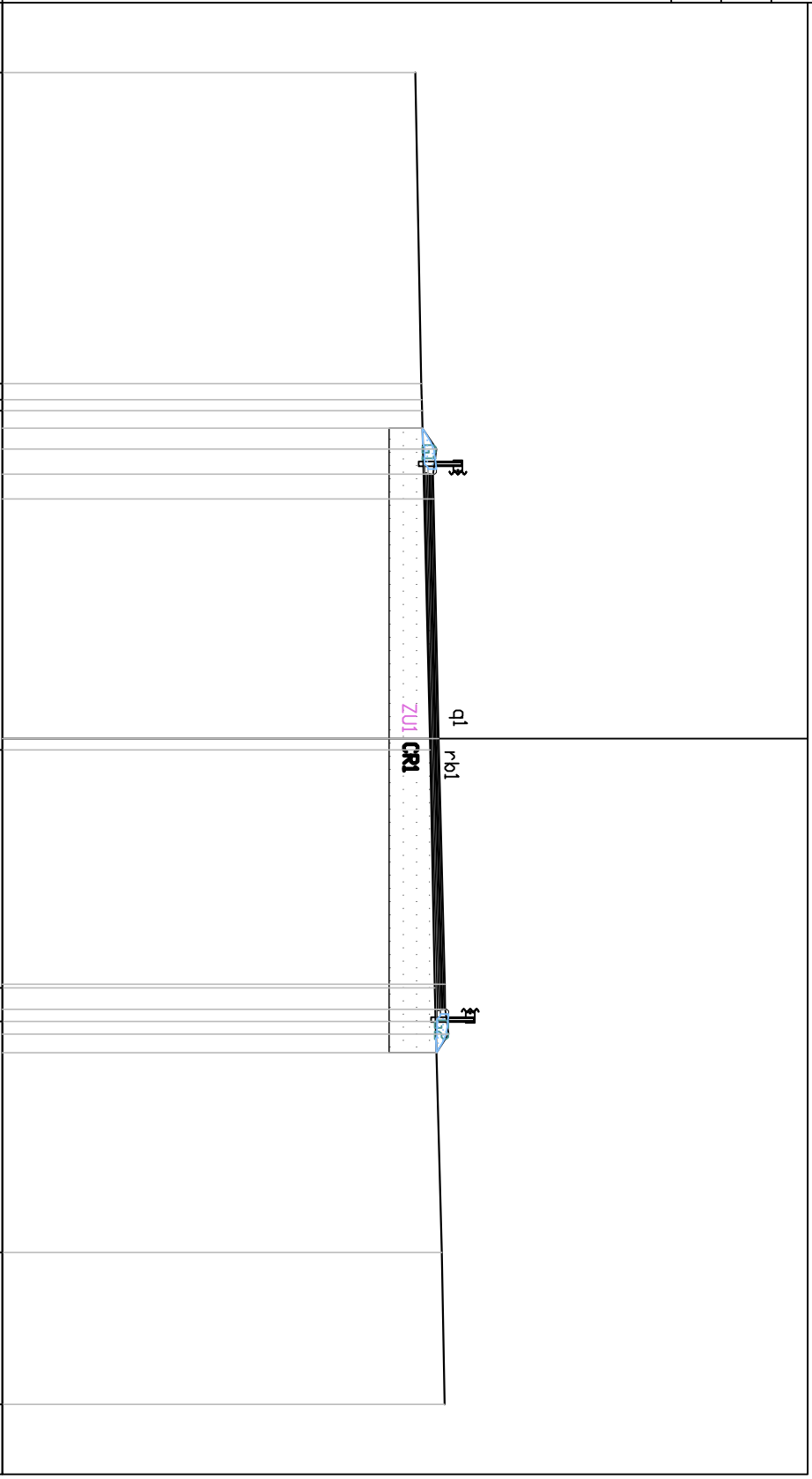
PROFILO RACC_SS626_RAMO1

SEZIONE 2

PROGRESSIVA 2.15

293
 200
 200

PROGRESSIVE TERRENO	PARZIALI TERRENO	QUOTE TERRENO	PROGRESSIVE PROGETTO	PARZIALI PROGETTO	QUOTE PROGETTO
20.00			305.41		
-10.66	9.34	0.48	305.59		
-10.18		0.33	305.60		
-9.85			305.61		
	10.19				
			9.32		0.63
			8.69		0.75
			7.94		0.75
			7.19		
			0.00	7.19	
0.34			306.11		
	7.15				
7.49			306.30		
8.50	1.01		306.31		0.75
			306.41		0.75
			306.04		0.56
	6.93				
15.43			306.21		
	4.57				
20.00			306.29		



PROFILO RACC_SS626_RAMO1

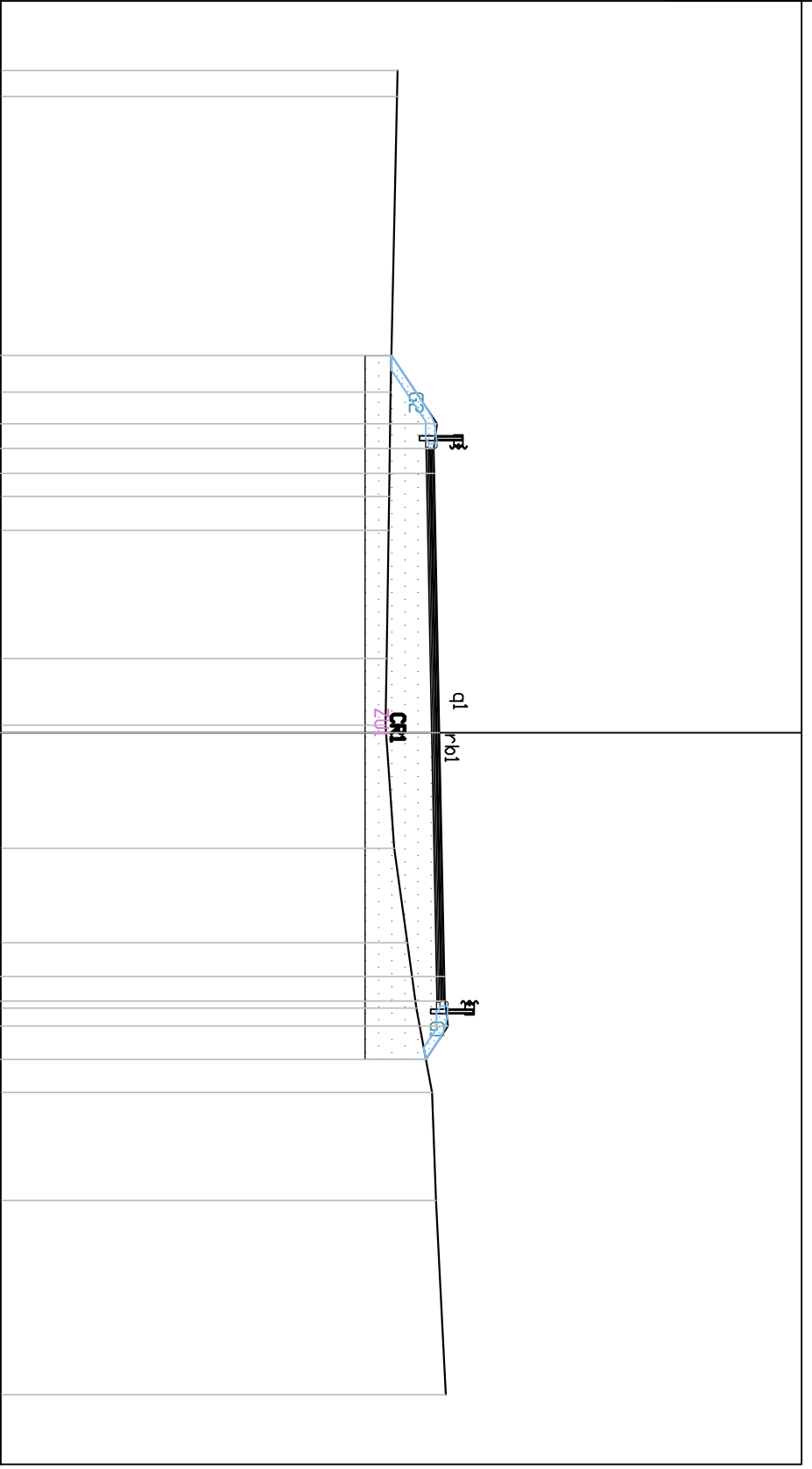
SEZIONE 3

PROGRESSIVA 4.00

293

 200
 200

PROGRESSIVE TERRENO	PARZIALI TERRENO	QUOTE TERRENO	PROGRESSIVE PROGETTO	PARZIALI PROGETTO	QUOTE PROGETTO
305.00			304.81		
304.98	0.79		306.19	2.07	
	8.93		306.09	0.75	
			306.10	0.75	
	3.15			7.83	
	1.02		306.26		0.00
	3.87			7.36	
	2.01		306.41		7.36
	3.72		306.42	0.75	8.11
	2.86		306.52	0.75	8.86
	1.97		305.85	1.01	9.87
	2.55				
	3.26				
	5.87				
306.45					



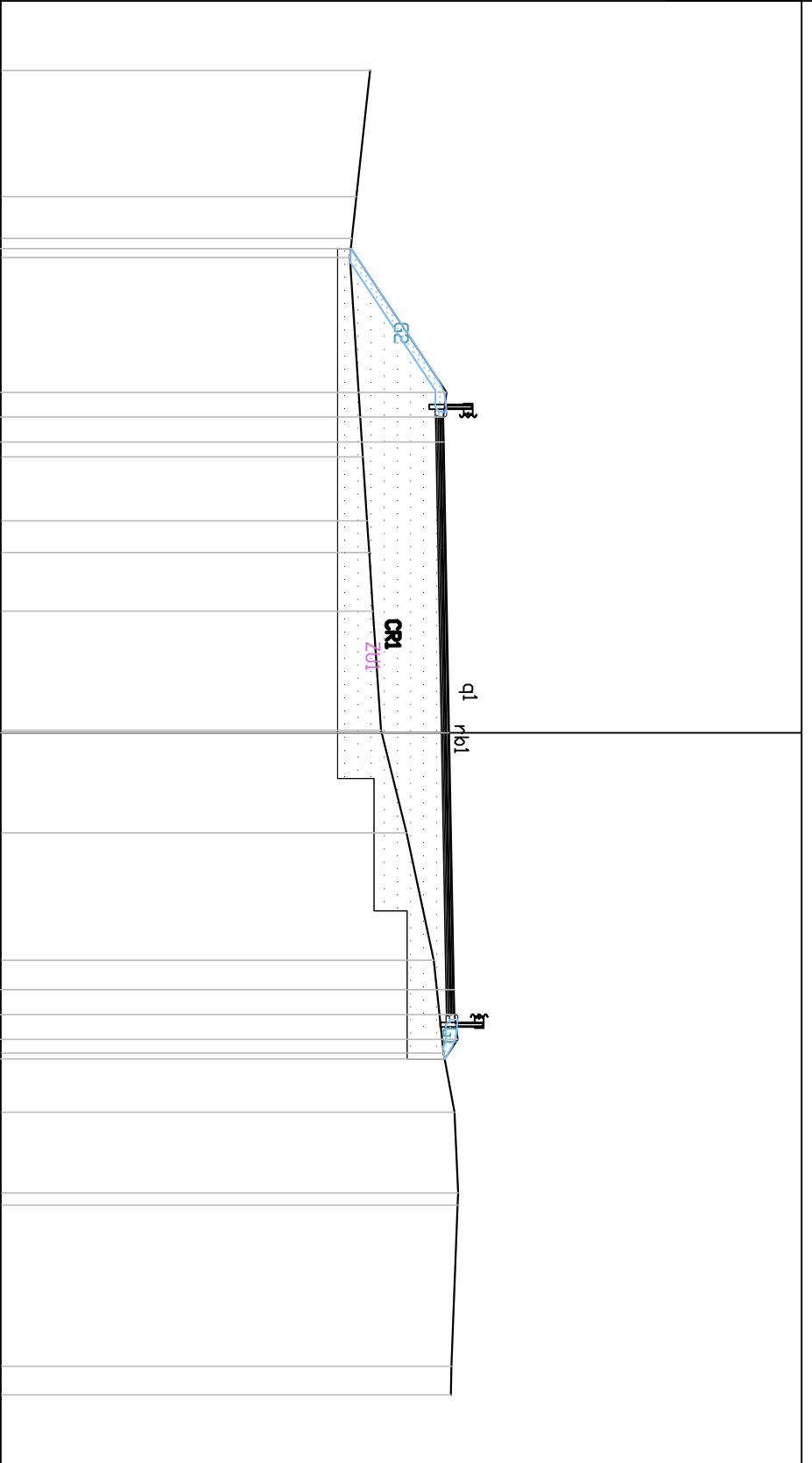
PROFILO RACC_SS626_RAMO1

SEZIONE 4

PROGRESSIVA 7.75

293
200
200

PROGRESSIVE TERRENO	PARZIALI TERRENO	QUOTE TERRENO	PROGRESSIVE PROGETTO	PARZIALI PROGETTO	QUOTE PROGETTO
304.16	3.81	3.81	303.58	4.34	
303.75	1.26	1.26	306.48	0.75	
303.61	0.58	0.58	306.38	0.75	
303.56	6.02	6.02	306.39	8.78	
303.94	1.93	1.93	306.55	7.76	
304.07	0.96	0.96	306.70	0.75	
304.14	1.77	1.77	306.71	0.75	
304.25	3.60	3.60	306.81	0.59	
304.49	3.10	3.10	306.42		
305.27	3.84	3.84			
306.09	2.81	2.81			
306.38	1.78	1.78			
306.71	2.44	2.44			
306.82	0.36	0.36			
306.81	4.87	4.87			
306.62	0.87	0.87			
306.60					



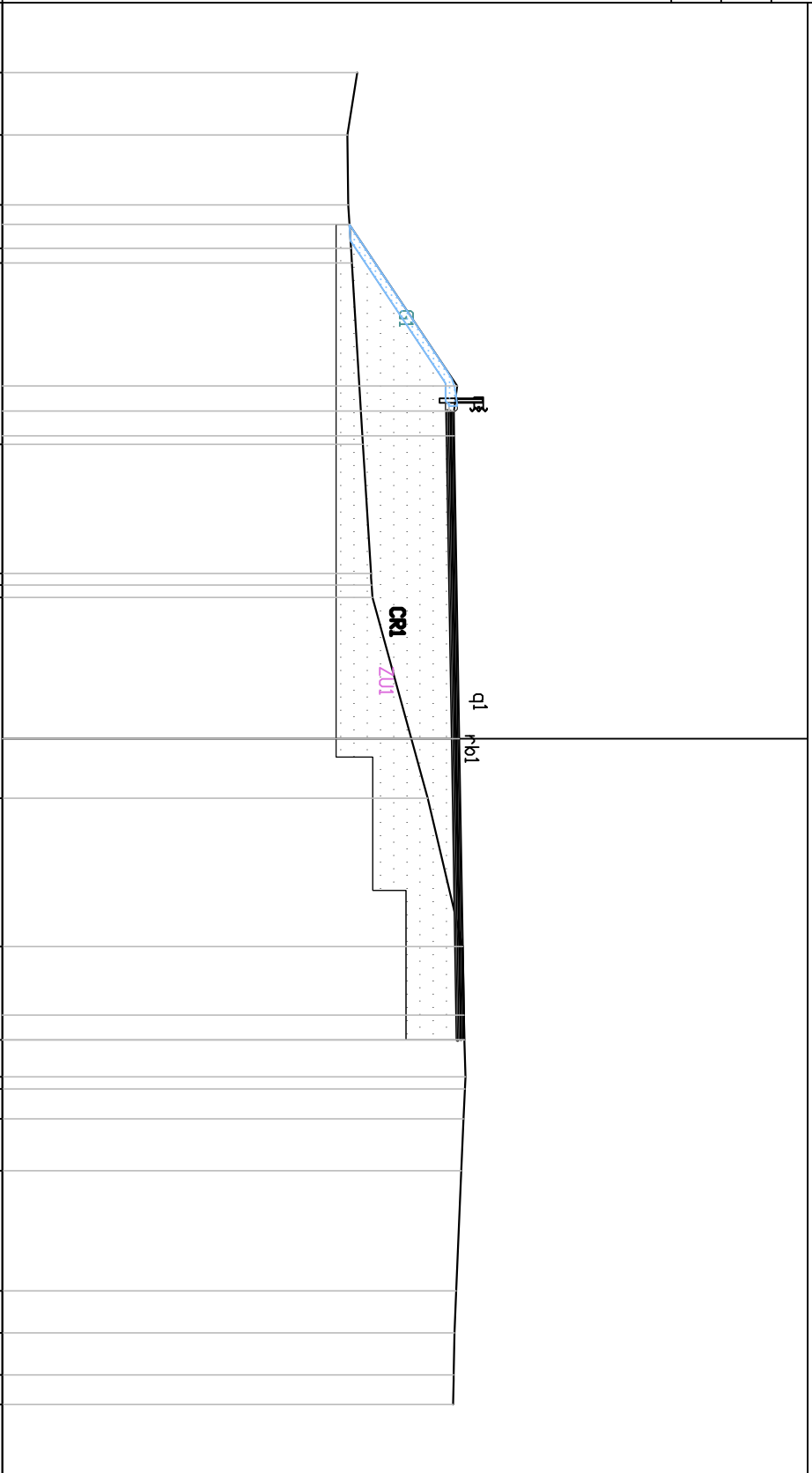
PROFILO RACC_SS626_RAMO1

SEZIONE 5

PROGRESSIVA 10.00

293
200
200

PROGRESSIVE TERRENO	PARZIALI TERRENO	QUOTE TERRENO	PROGRESSIVE PROGETTO	PARZIALI PROGETTO	QUOTE PROGETTO
303.67	1.87	15.44	303.43	4.85	
303.37	2.11				
303.40	1.30				
303.48	0.44				
303.50					
306.67	5.45	10.59	306.67	0.75	
306.57		9.84	306.57	0.75	
306.58		9.09	306.58		
304.08	3.87	9.09		9.09	
304.10	0.35				
304.12	0.37				
306.73	6.03	0.00	306.73	8.30	
305.78					
306.84	4.45	8.30	306.87	0.75	
306.88	2.81	9.05	306.88		
306.92	1.11				
306.90	0.36				
306.86	0.89				
306.79	1.57				
306.64	3.61				
306.59	1.26				
306.56	1.26				
306.54	0.89				



PROFILO RACC_SS626_RAMO1

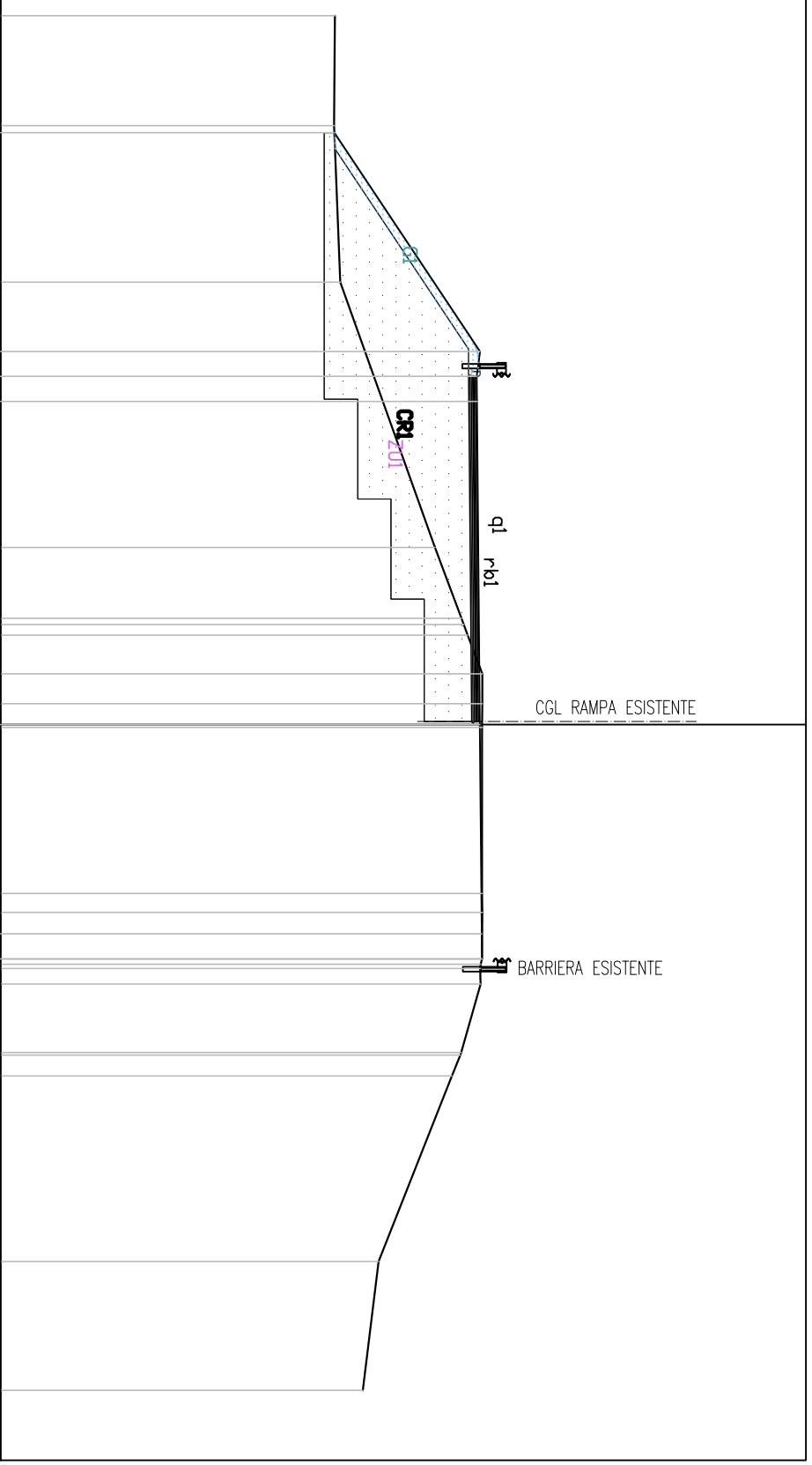
SEZIONE 6

PROGRESSIVA 20.00

293

 200
 200

PROGRESSIVE TERRENO	PARZIALI TERRENO	QUOTE TERRENO	PROGRESSIVE PROGETTO	PARZIALI PROGETTO	QUOTE PROGETTO
-21.29	3.30	303.05	-17.77	6.57	303.03
-17.99	4.70	303.02	-11.20	9.70	307.41
-13.29	7.98	303.21	10.45		307.31
-5.31	2.12	306.06	9.70		307.31
-3.19	0.19	306.85			
-3.00	0.32	306.92			
-2.68	1.16	307.03			
-1.52	0.90	307.48			
-0.62	0.71	307.48	0.00	6.29	307.40
0.09	4.98	307.47			
5.07	0.51	307.47			
5.64	1.40	307.47	6.29	0.75	307.46
7.04	0.16	307.47	7.04		307.47
7.20	0.13	307.42			
7.33	0.46	307.41			
7.79	2.06	307.43			
9.85	0.08	306.84			
9.93	0.63	306.81			
10.56	5.57	306.56			
16.13	3.87	304.36			
20.00		303.88			



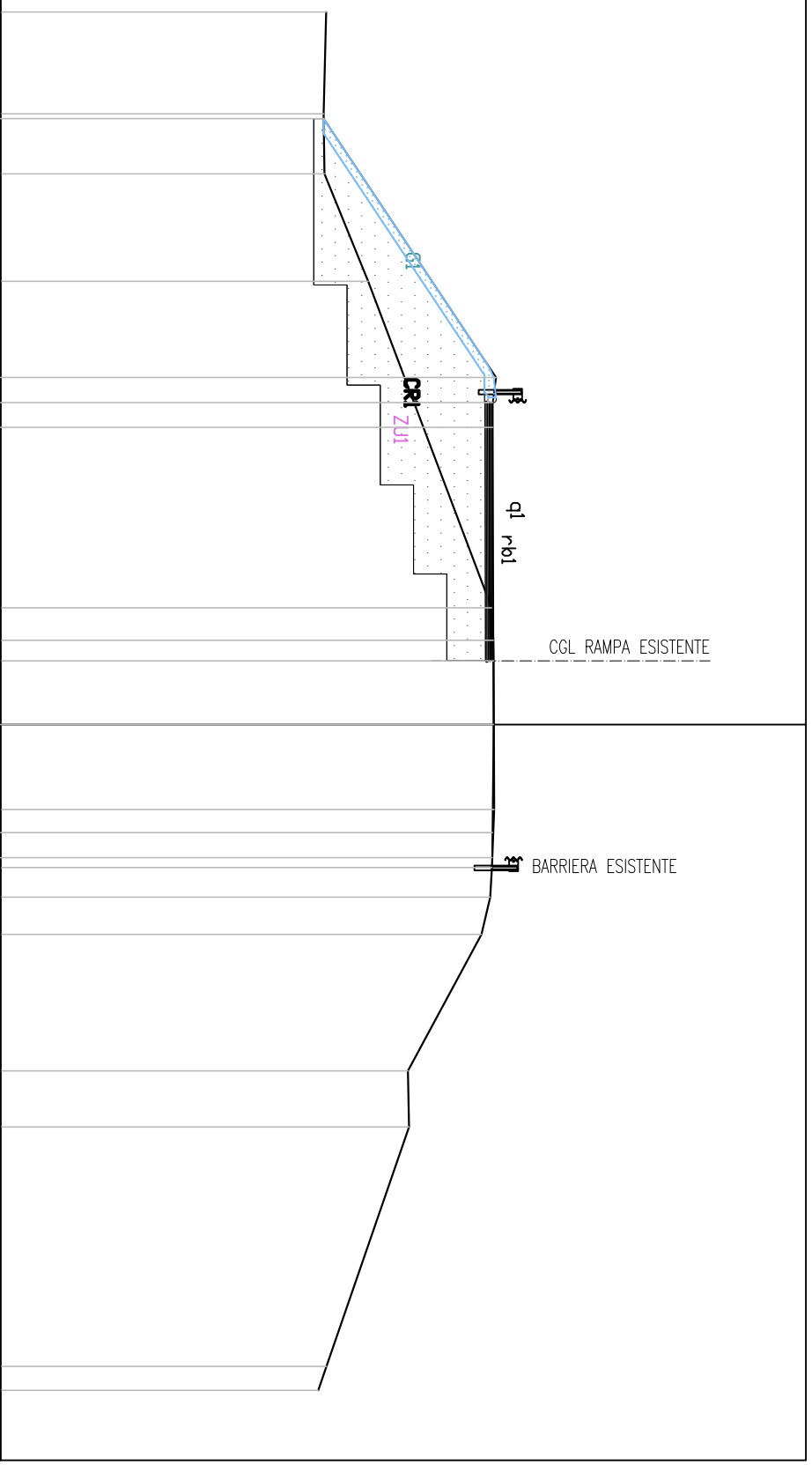
PROFILO RACC_SS626_RAMO1

SEZIONE 7

PROGRESSIVA 30.00

293
200
200

PROGRESSIVE TERRENO	PARZIALI TERRENO	QUOTE TERRENO	PROGRESSIVE PROGETTO	PARZIALI PROGETTO	QUOTE PROGETTO
-21.40	3.06	302.78	-18.19	7.77	302.71
-18.34	1.81	302.71	10.42	0.75	307.89
-16.53	3.23	302.73	9.67	0.75	307.79
-13.30	9.80	304.05	8.92	8.92	307.79
-3.50	0.97	307.76	0.00	3.25	307.81
-2.53	0.62	307.80	3.25	0.75	307.78
-1.91	4.46	307.81	4.00	0.75	307.77
2.55	1.75	307.83			
4.30	0.88	307.76			
5.18	1.13	307.71			
6.31	4.09	307.45			
10.40	1.69	305.24			
12.09	7.19	305.27			
19.28	0.72	302.79			
20.00		302.55			



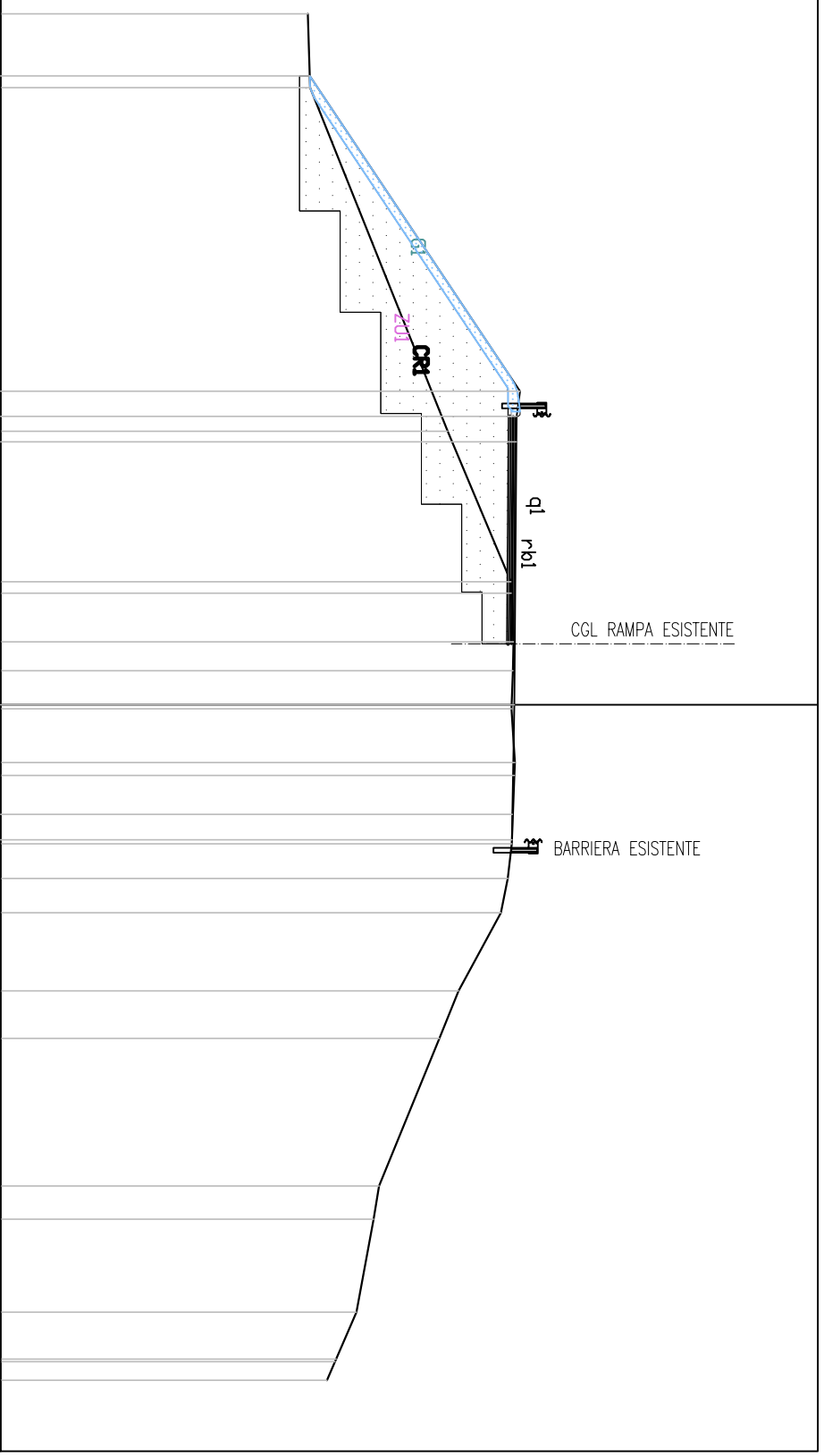
PROFILO RACC_SS626_RAMO1

SEZIONE 8

PROGRESSIVA 40.00

293
200
200

PROGRESSIVE TERRENO	PARZIALI TERRENO	QUOTE TERRENO	PROGRESSIVE PROGETTO	PARZIALI PROGETTO	QUOTE PROGETTO
302.10	2.19		302.16		
302.17	10.17		308.38	9.33	
306.24	4.45		308.28	7.78	
308.11	0.34		308.27		
308.11	1.44		308.22	3.25	
308.19	0.85		308.16	0.75	
308.17	1.13		308.14	0.75	
308.13	1.60				
308.23	0.37				
308.21	2.03				
308.14	1.02				
308.02	1.02				
307.81	2.31				
306.56	1.40				
305.99	4.37				
304.21	0.99				
304.05	2.75				
303.54	1.39				
302.94	0.08				
302.90	0.55				
302.66					



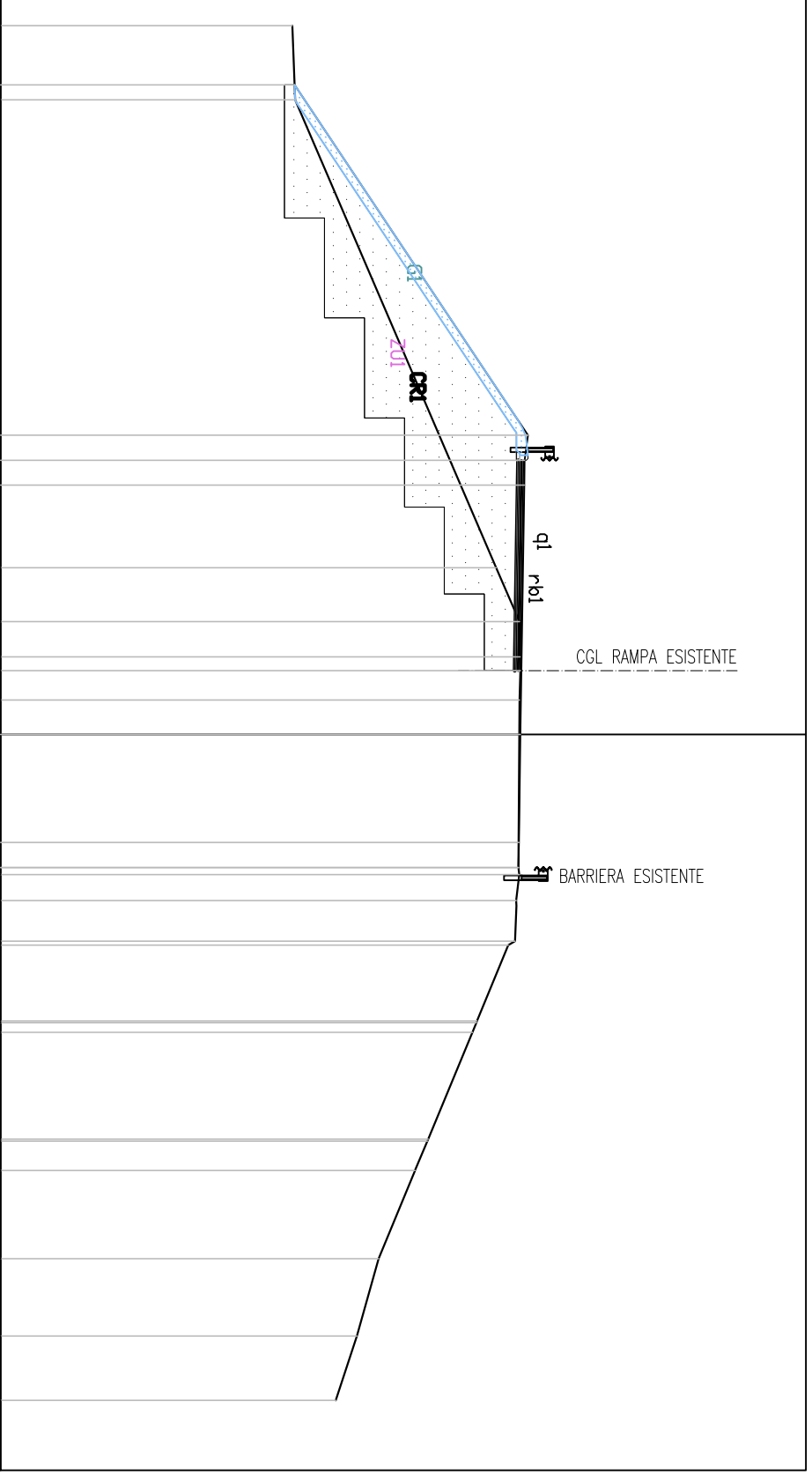
PROFILO RACC_SS626_RAMO1

SEZIONE 9

PROGRESSIVA 50.00

293
200
200

PROGRESSIVE TERRENO	PARZIALI TERRENO	QUOTE TERRENO	PROGRESSIVE PROGETTO	PARZIALI PROGETTO	QUOTE PROGETTO
-21.28	2.23	301.76	-19.50		301.83
-19.05	14.05	301.85	-8.98	10.52	308.85
			-8.23	0.75	308.75
			-7.48	0.75	308.74
-5.00	1.62	307.89	7.48		
-3.38	1.06	308.59			
-2.32	0.41	308.61			
-1.91		308.61			
-1.03	0.88	308.59			
0.00		308.62	0.00		308.62
4.00	5.03	308.56	3.25	3.25	308.57
4.21	0.21	308.58	4.00	0.75	308.56
4.99	0.78	308.49	4.00		308.56
6.21	1.22	308.46			
6.33	0.12	308.26			
8.61	2.28	307.31			
8.66	0.05	307.29			
8.94	0.28	307.18			
12.15	3.21	305.85			
12.21	0.06	305.82			
13.10	0.89	305.45			
15.74	2.64	304.36			
18.07	2.33	303.71			
20.00	1.93	303.07			



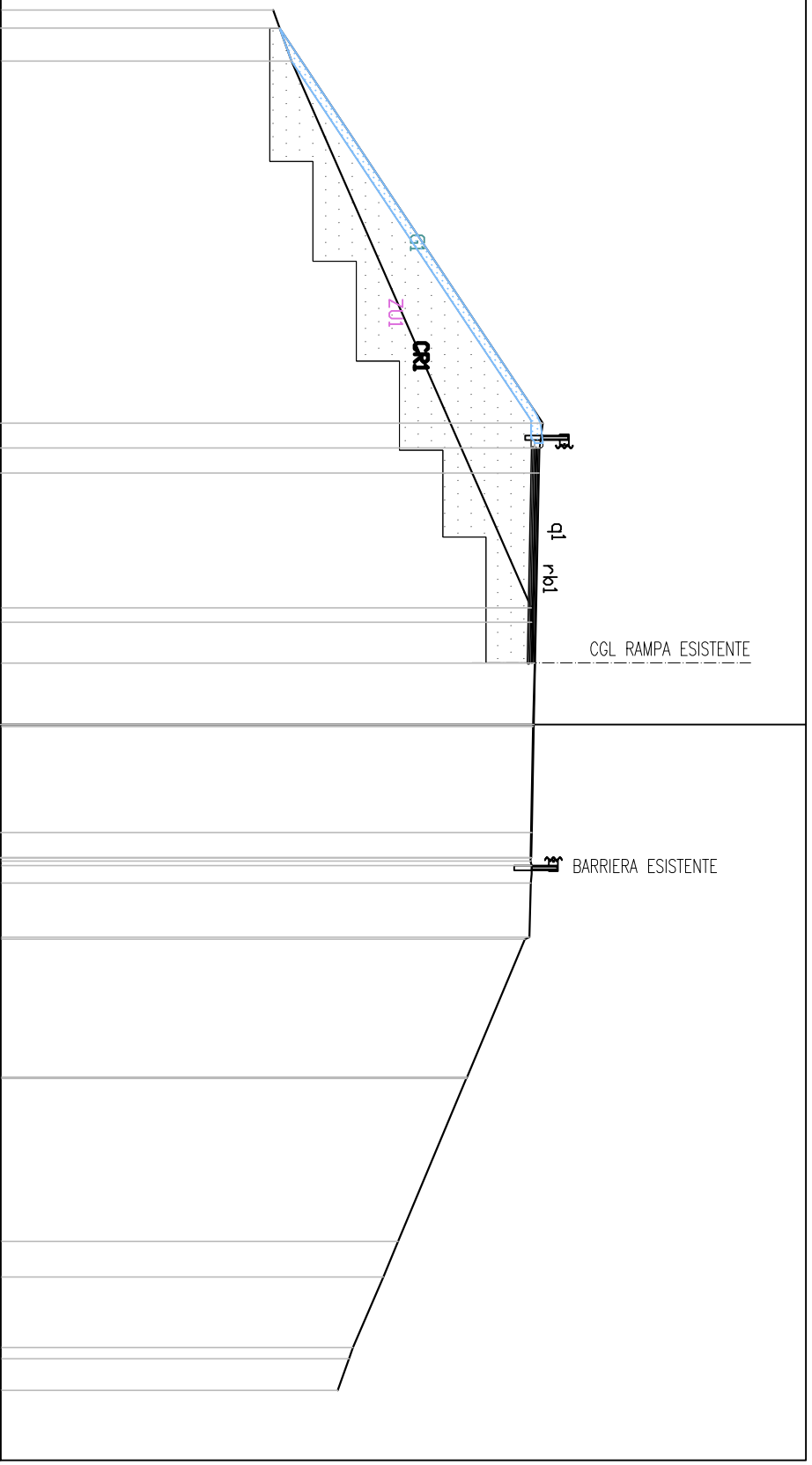
PROFILO RACC_SS626_RAMO1

SEZIONE 10

PROGRESSIVA 60.00

293
200
200

PROGRESSIVE TERRENO	PARZIALI TERRENO	QUOTE TERRENO	PROGRESSIVE PROGETTO	PARZIALI PROGETTO	QUOTE PROGETTO
301.19	1.53	16.42	301.39	11.86	
309.29	0.75		309.29	0.75	
309.19	0.75		309.19	0.75	
309.18			309.18		
308.95	0.43		308.95	0.43	
308.96	1.22		308.96	1.22	
309.05	1.91		309.05	1.91	
309.03			309.03		
308.96	0.14		308.96	0.14	
308.92	0.53		308.92	0.53	
308.93	1.62		308.93	1.62	
308.89	0.06		308.89	0.06	
308.76	4.13		308.76	4.13	
307.01	0.05		307.01	0.05	
307.00	4.90		307.00	4.90	
304.95	1.06		304.95	1.06	
304.50	2.12		304.50	2.12	
303.59	0.34		303.59	0.34	
303.47	0.95		303.47	0.95	
303.13			303.13		



301.19	-21.45			
301.74	-19.92			
309.29	-9.05			
309.19	-8.30			
309.18	-7.55			
308.95	-3.50			
308.96	-3.07			
309.05	-1.85			
309.00	0.06			
308.92	4.10			
308.96	4.24			
308.93	4.77			
308.89	6.39			
308.76	6.45			
307.01	10.58			
307.00	10.63			
304.95	15.53			
304.50	16.59			
303.59	18.71			
303.47	19.05			
303.13	20.00			

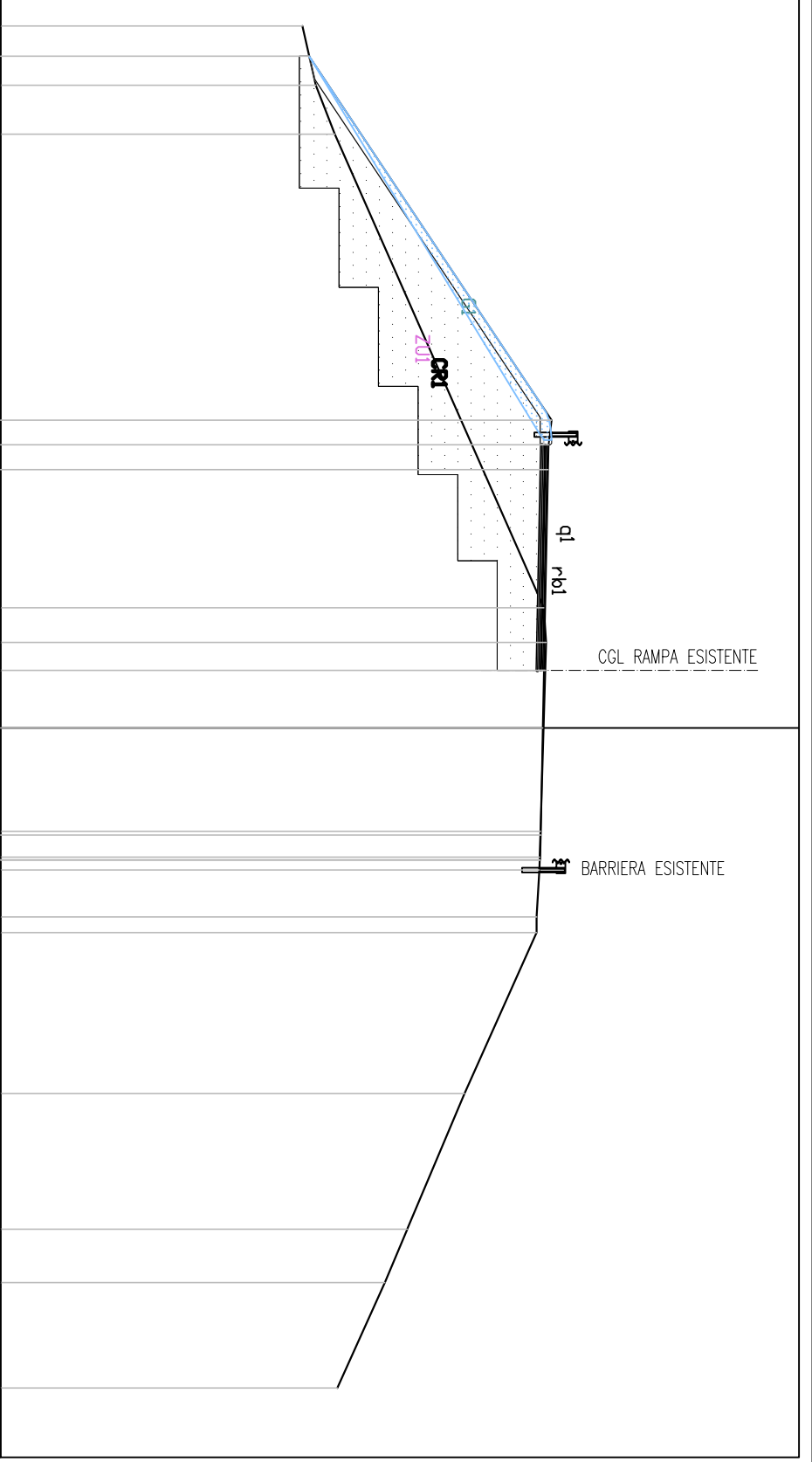
PROFILO RACC_SS626_RAMO1

SEZIONE 11

PROGRESSIVA 70.00

293
200
200

PROGRESSIVE TERRENO	PARZIALI TERRENO	QUOTE TERRENO	PROGRESSIVE PROGETTO	PARZIALI PROGETTO	QUOTE PROGETTO
-21.26	1.80	302.15	-20.35		302.36
-19.46	1.48	302.55		11.03	
-17.98	14.34	303.13			
			-9.32	0.75	309.71
			-8.57	0.75	309.61
			-7.82		309.59
				7.82	
-3.64	1.06	309.47	0.00		309.43
-2.58	0.84	309.53		3.25	
-1.74		309.51			
				0.75	309.37
3.14	0.77	309.37	3.25		309.34
3.91	0.39	309.34	4.00		309.35
4.30	1.42	309.33	4.00		
5.72		309.25			
6.20	0.48	309.24			
	4.88				
11.08		307.06			
	4.10				
15.18		305.33			
16.80	1.62	304.64			
	3.20				
20.00		303.20			



PROFILO RACC_SS626_RAMO1

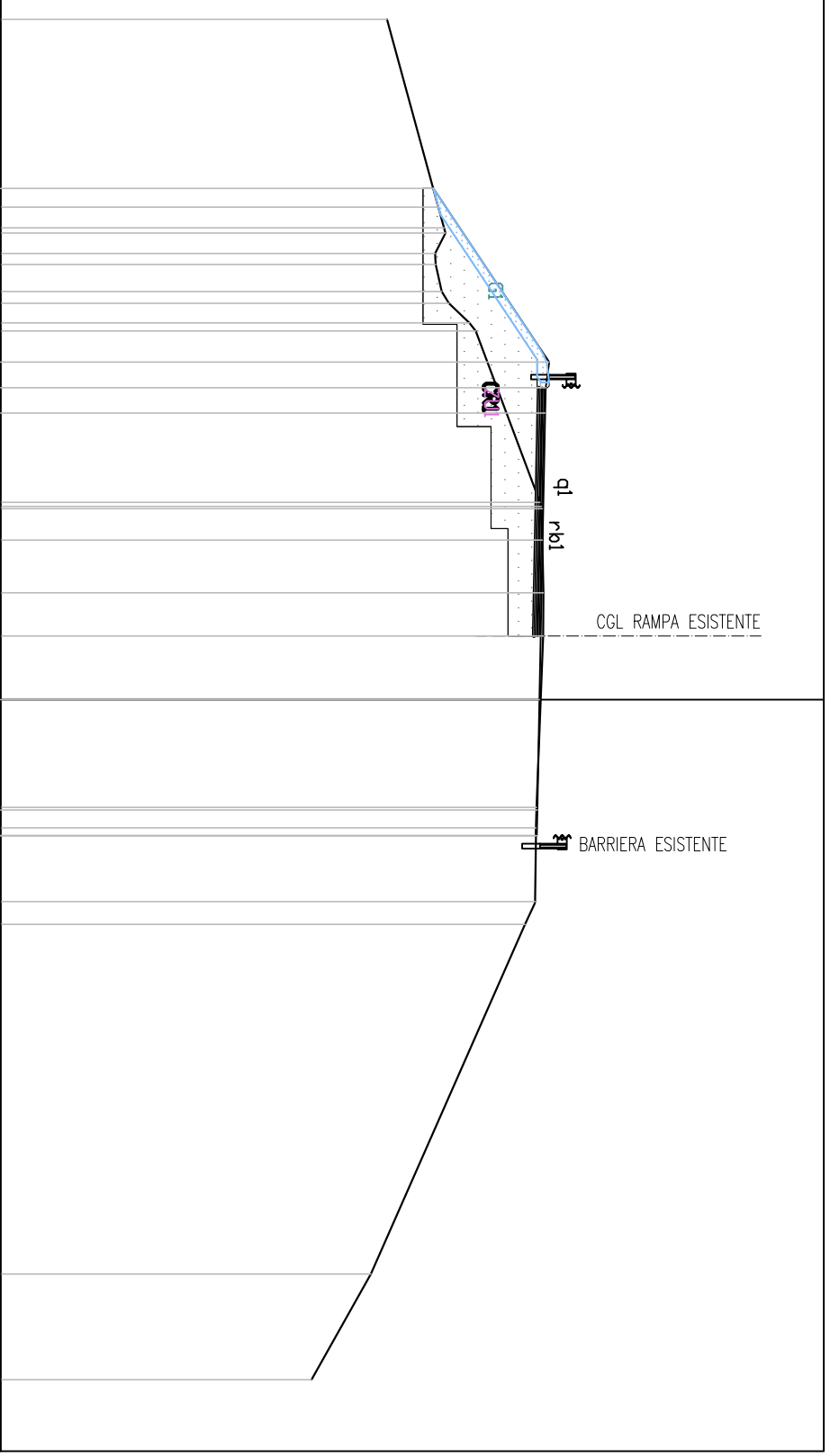
SEZIONE 12

PROGRESSIVA 80.00

294

 200
 200

PROGRESSIVE TERRENO	PARZIALI TERRENO	QUOTE TERRENO	PROGRESSIVE PROGETTO	PARZIALI PROGETTO	QUOTE PROGETTO
305.36					
	5.52				
306.87	0.62		306.72		
307.04	0.14				
307.08	0.60				
306.78	0.33			5.11	
306.79	0.79				
306.97	0.35				
307.18	0.58				
307.78	0.23		310.12	0.75	9.92
307.97	5.04		310.02	0.75	9.17
	0.12		310.01		8.42
309.86	0.07				
309.90	0.92			8.42	
309.93	1.55				
309.93	1.27				
309.96	5.04				
309.95			309.84		0.00
	3.25				
309.78	0.60			3.25	
309.74	2.17			0.75	
309.71	0.67				
309.42	10.28				
	3.11				
304.88					
303.14					



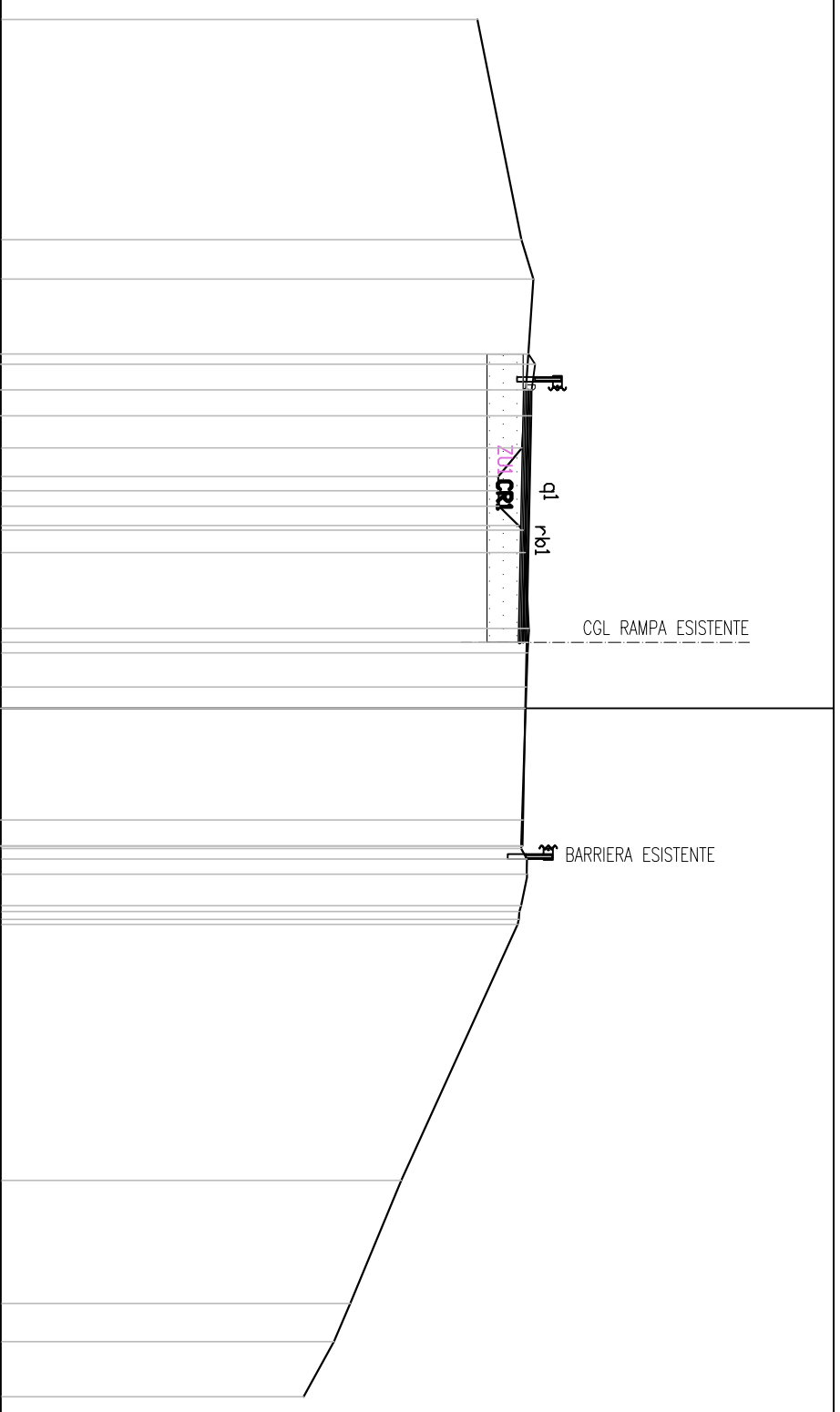
PROFILO RACC_SS626_RAMO1

SEZIONE 13

PROGRESSIVA 90.00

295
200
200

PROGRESSIVE TERRENO	PARZIALI TERRENO	QUOTE TERRENO	PROGRESSIVE PROGETTO	PARZIALI PROGETTO	QUOTE PROGETTO
308.85	6.40				
310.13	1.14				
310.47	1.14				
310.33	4.90		310.33	0.30	-10.29
310.53	0.83		310.53	0.75	-9.99
310.43	0.42		310.43	0.75	-9.24
310.41	0.45		310.41	0.75	-8.49
310.14	0.55				
309.46	0.14				
309.46	0.65				
309.48	2.20				
310.04	0.41				
310.18	0.41				
310.23	0.30				
310.34	1.00				
310.32	4.69				
310.31	0.30				
310.27	0.30				
310.24	3.25				
310.18	0.75				
310.12	4.00				
310.16	4.00				
310.12	0.44				
310.28	0.92				
310.12	0.17				
310.07	0.22				
310.05	0.15				
310.02	7.43				
306.64	3.58				
305.15	1.10				
304.68	1.61				
303.80					



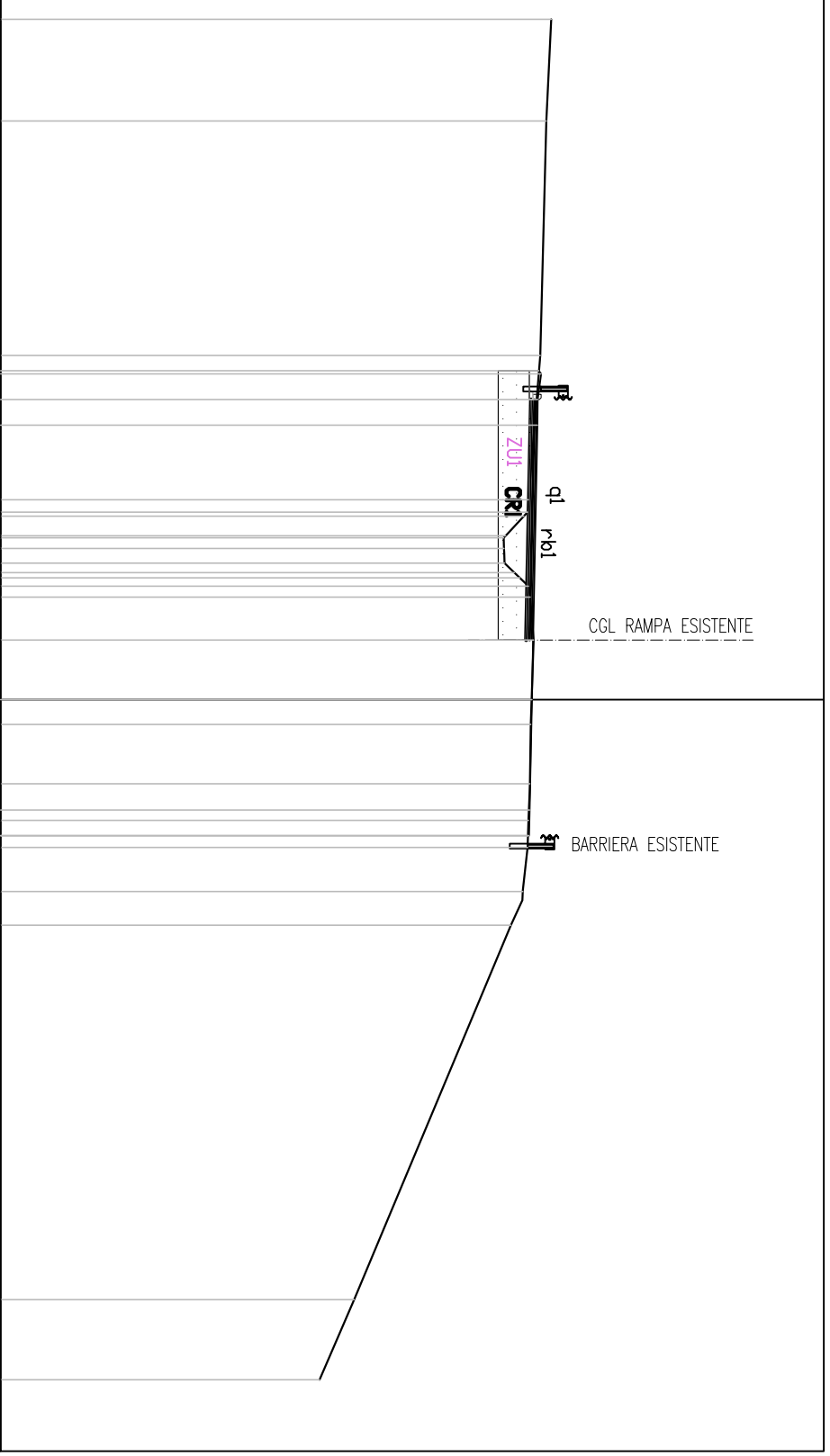
PROFILO RACC_SS626_RAMO1

SEZIONE 14

PROGRESSIVA 100.00

295
200
200

PROGRESSIVE TERRENO	PARZIALI TERRENO	QUOTE TERRENO	PROGRESSIVE PROGETTO	PARZIALI PROGETTO	QUOTE PROGETTO
311.19					
	2.99				
311.04					
	6.89				
	4.25				
310.86	0.36		310.83	0.10	
	0.12		310.89	0.75	
	0.57		310.79	0.75	
	0.07		310.78		
310.52	0.31				
310.49					
310.38	0.43				
309.84					
309.78	0.28				
309.80					
309.81	0.15				
310.10					
310.26	0.24				
310.51					
310.56	0.33				
310.67	1.26				
	2.48		310.61		
310.59					
310.56	1.75				
310.52	1.07		310.55	3.25	
310.49	0.80		310.53	0.75	
310.49			310.50		
310.35	1.30				
310.00	0.98				
	11.01				
305.39					
	2.36				
304.38					



PROFILO RACC_SS626_RAMO1

SEZIONE 15

PROGRESSIVA 110.00

296

200
200

PROGRESSIVE
TERRENO

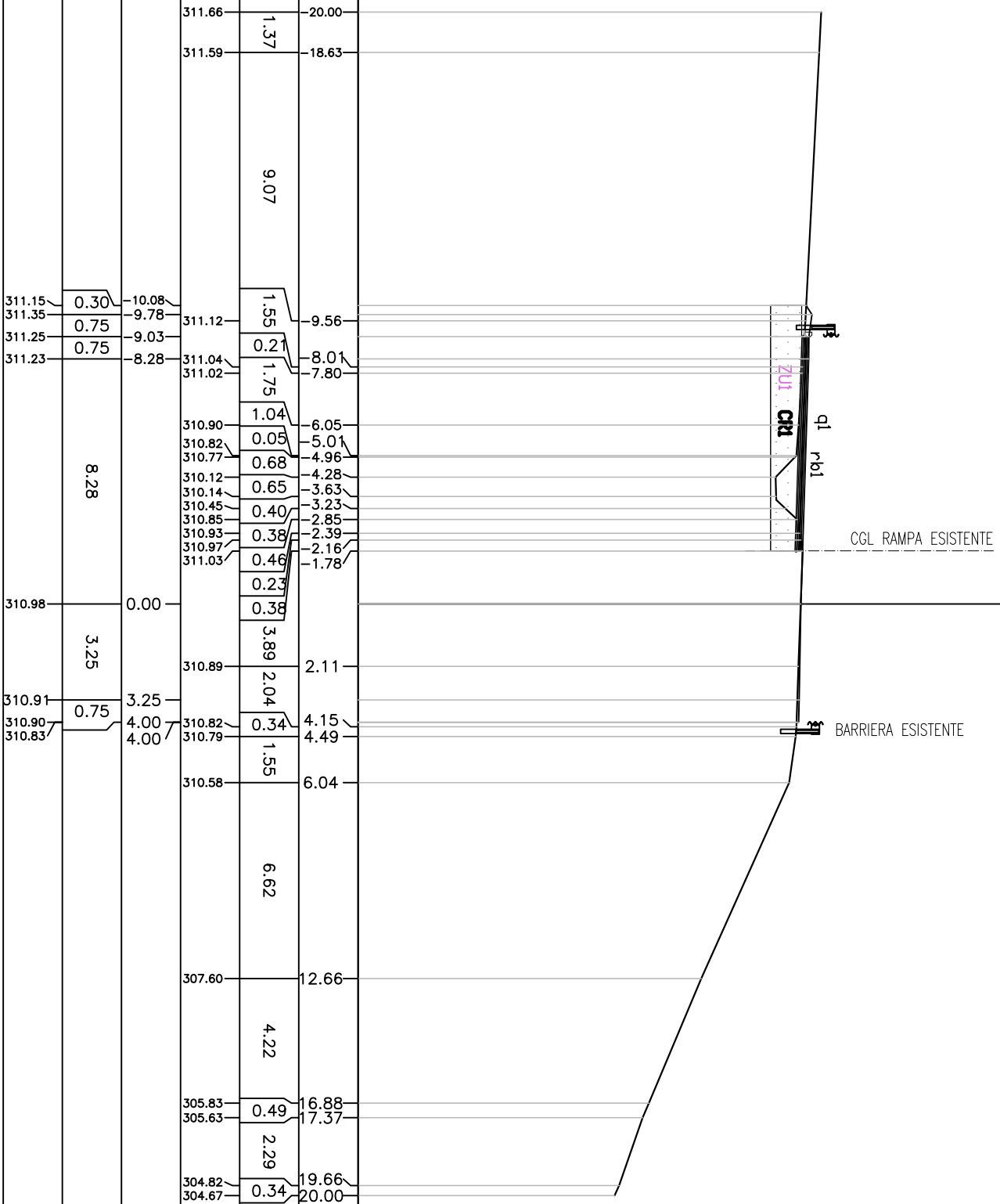
PARZIALI
TERRENO

QUOTE
TERRENO

PROGRESSIVE
PROGETTO

PARZIALI
PROGETTO

QUOTE
PROGETTO



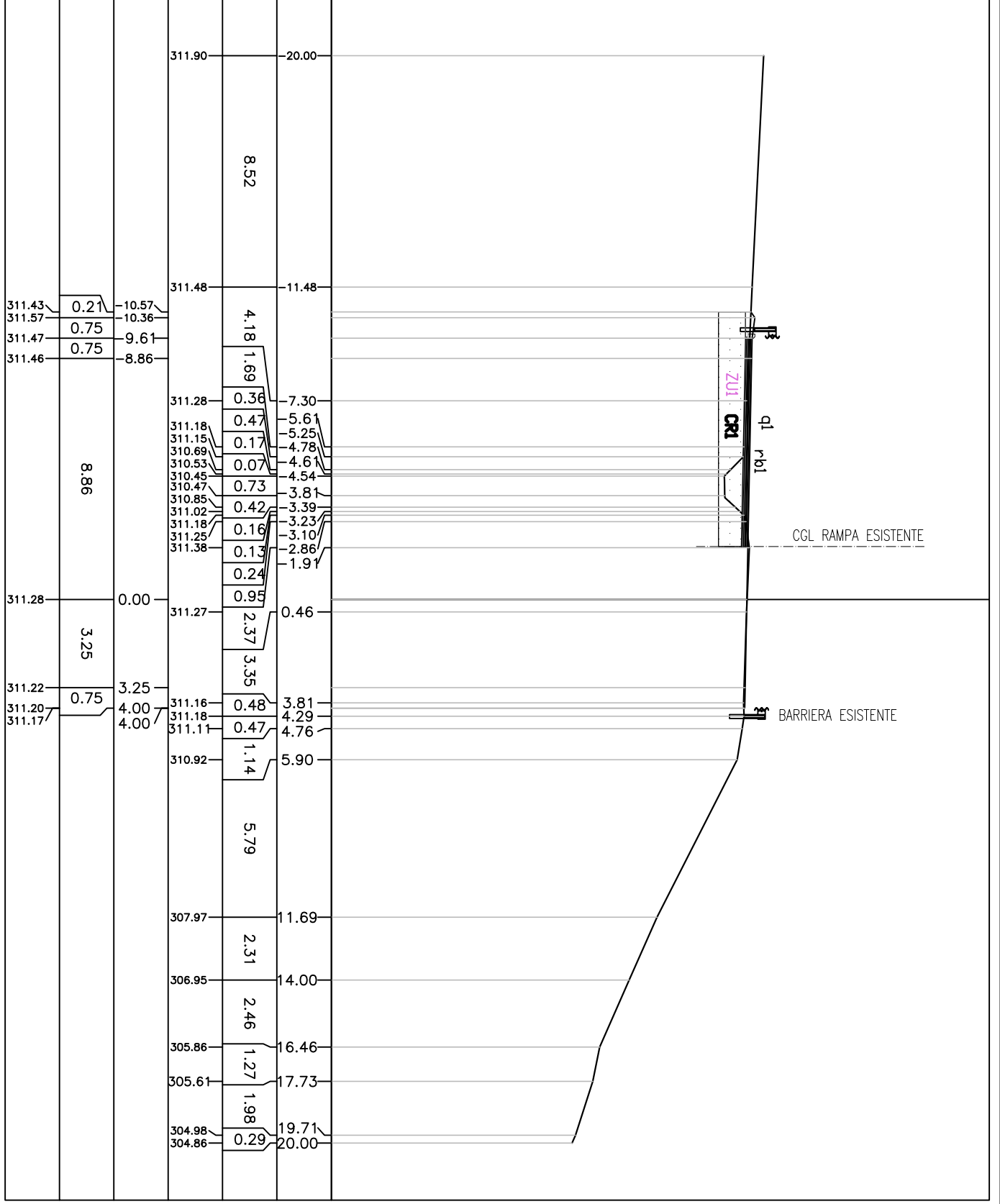
PROFILO RACC_SS626_RAMO1

SEZIONE 16

PROGRESSIVA 120.00

296
200
200

PROGRESSIVE TERRENO	PARZIALI TERRENO	QUOTE TERRENO	PROGRESSIVE PROGETTO	PARZIALI PROGETTO	QUOTE PROGETTO
---------------------	------------------	---------------	----------------------	-------------------	----------------



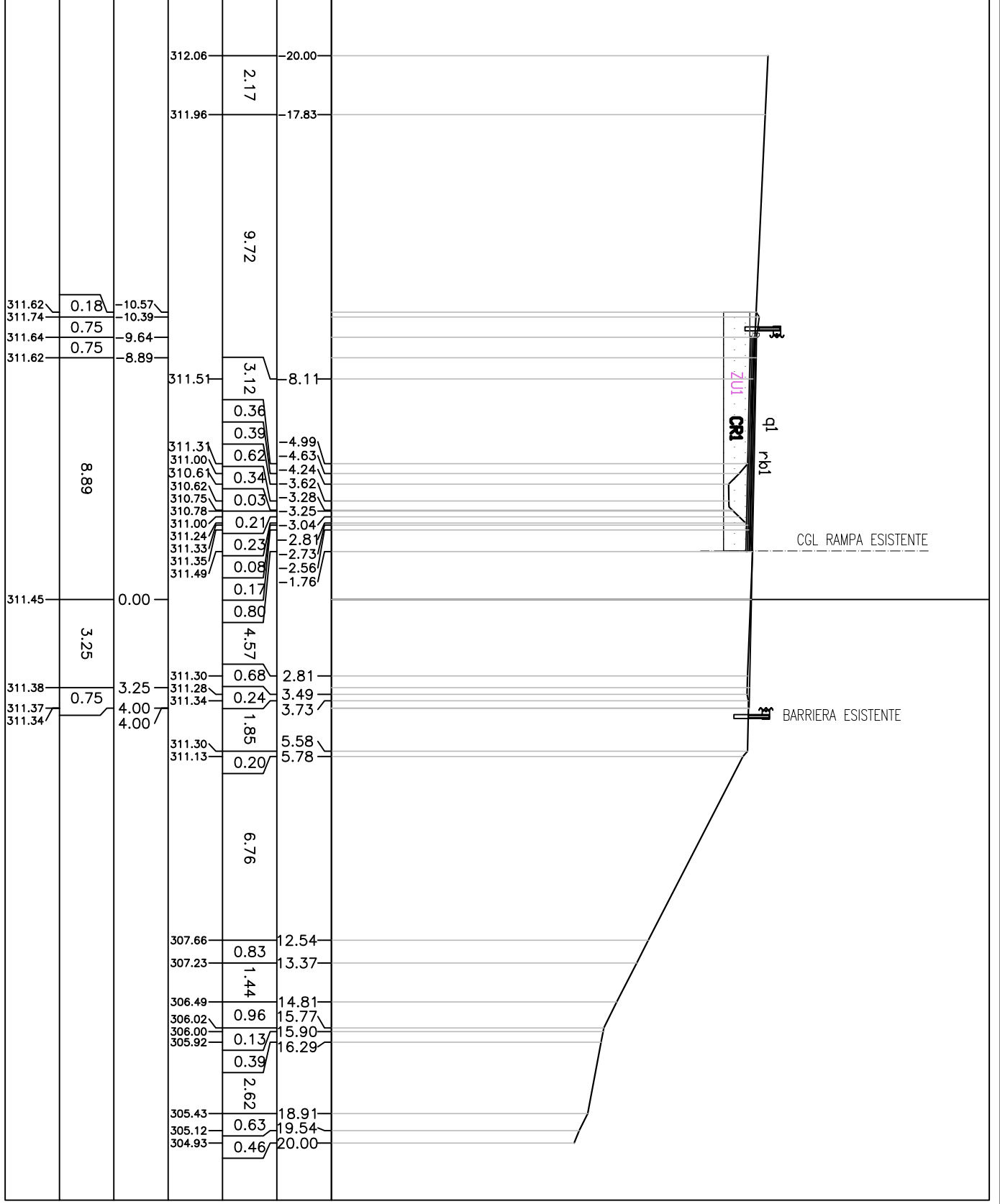
PROFILO RACC_SS626_RAMO1

SEZIONE 17

PROGRESSIVA 126.55

296
200
200

PROGRESSIVE TERRENO	PARZIALI TERRENO	QUOTE TERRENO	PROGRESSIVE PROGETTO	PARZIALI PROGETTO	QUOTE PROGETTO
---------------------	------------------	---------------	----------------------	-------------------	----------------



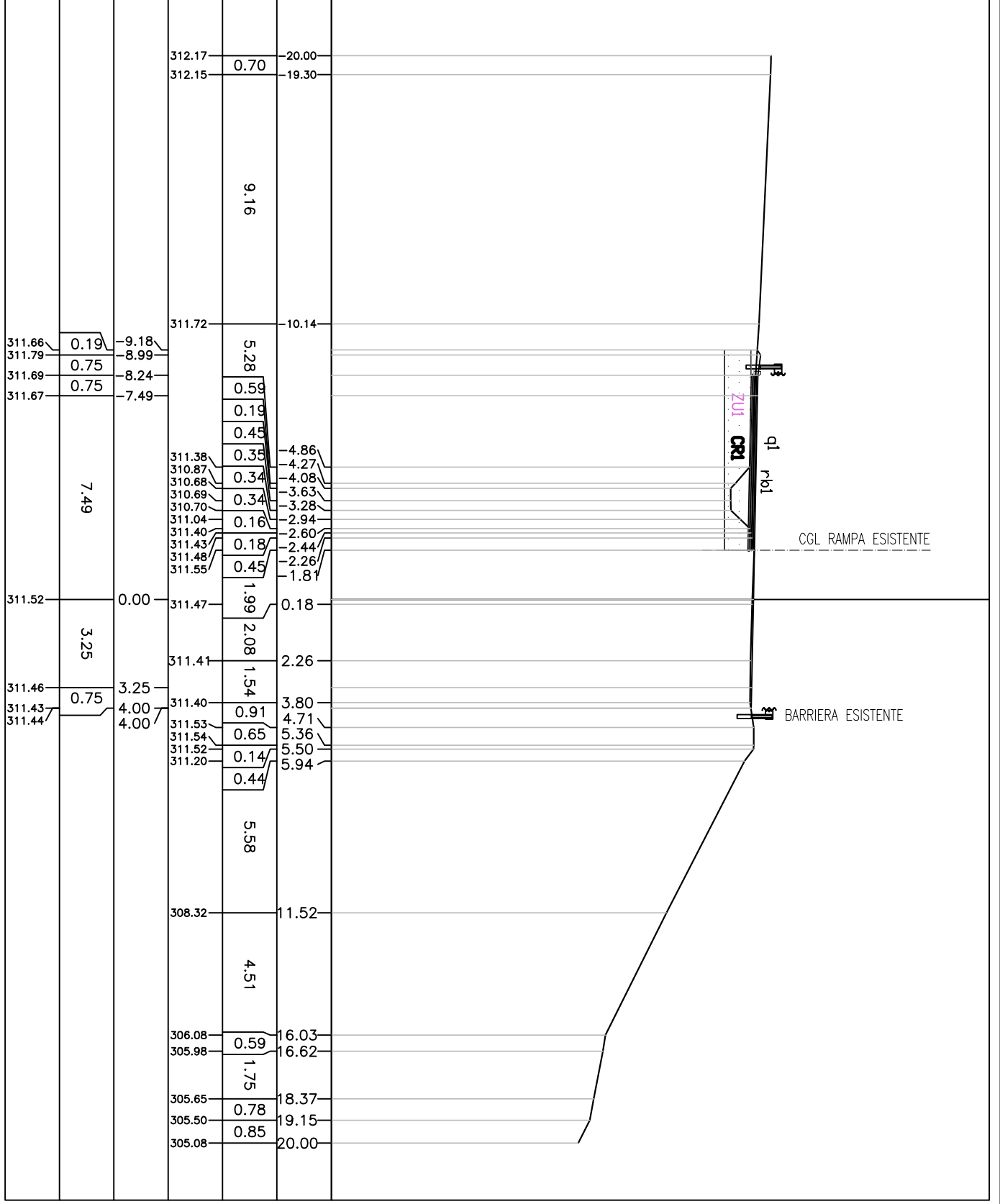
PROFILO RACC_SS626_RAMO1

SEZIONE 18

PROGRESSIVA 130.00

296
200
200

PROGRESSIVE TERRENO
PARZIALI TERRENO
QUOTE TERRENO
PROGRESSIVE PROGETTO
PARZIALI PROGETTO
QUOTE PROGETTO



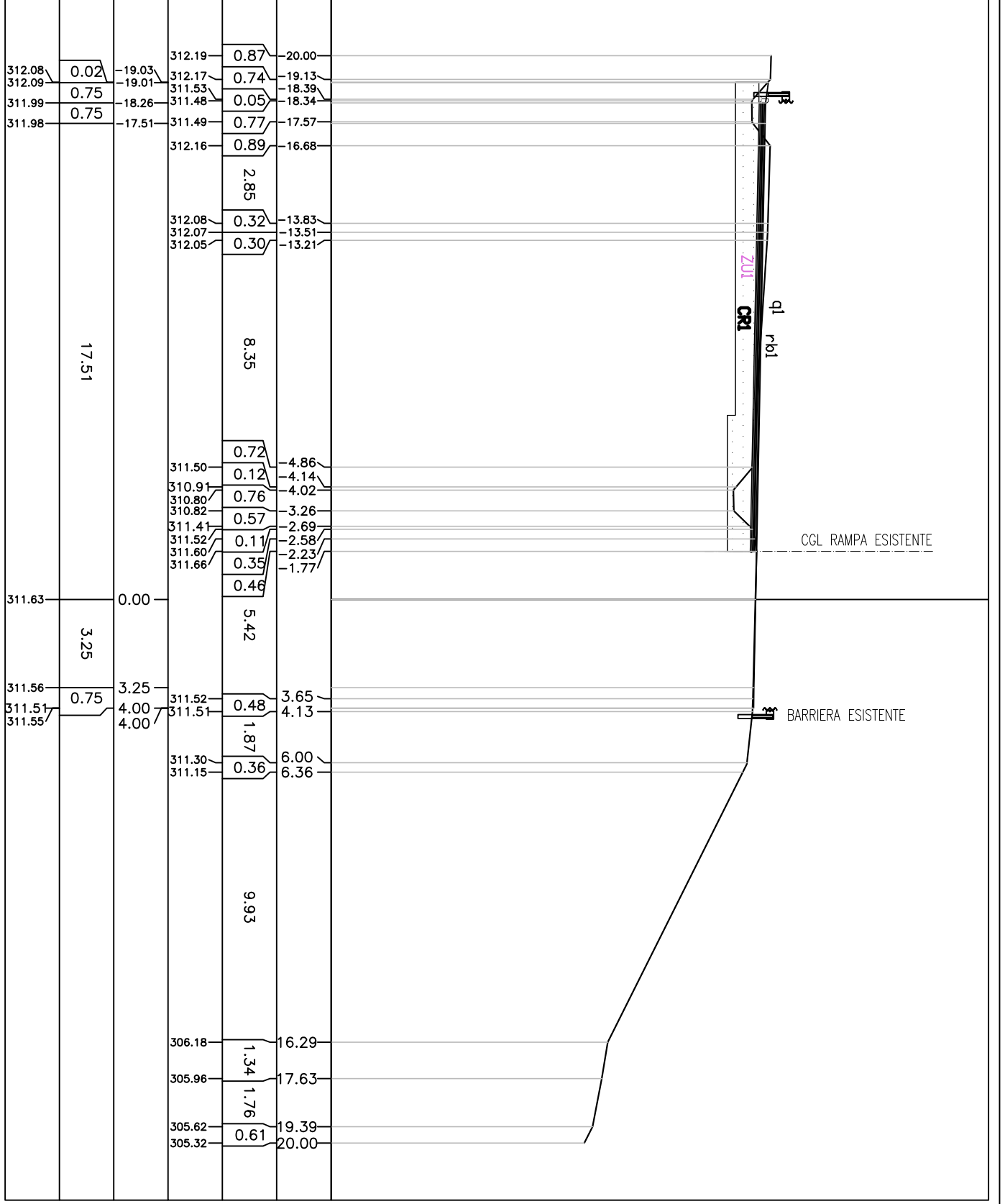
PROFILO RACC_SS626_RAMO1

SEZIONE 19

PROGRESSIVA 135.63

296
200
200

PROGRESSIVE TERRENO	PARZIALI TERRENO	QUOTE TERRENO	PROGRESSIVE PROGETTO	PARZIALI PROGETTO	QUOTE PROGETTO
---------------------	------------------	---------------	----------------------	-------------------	----------------



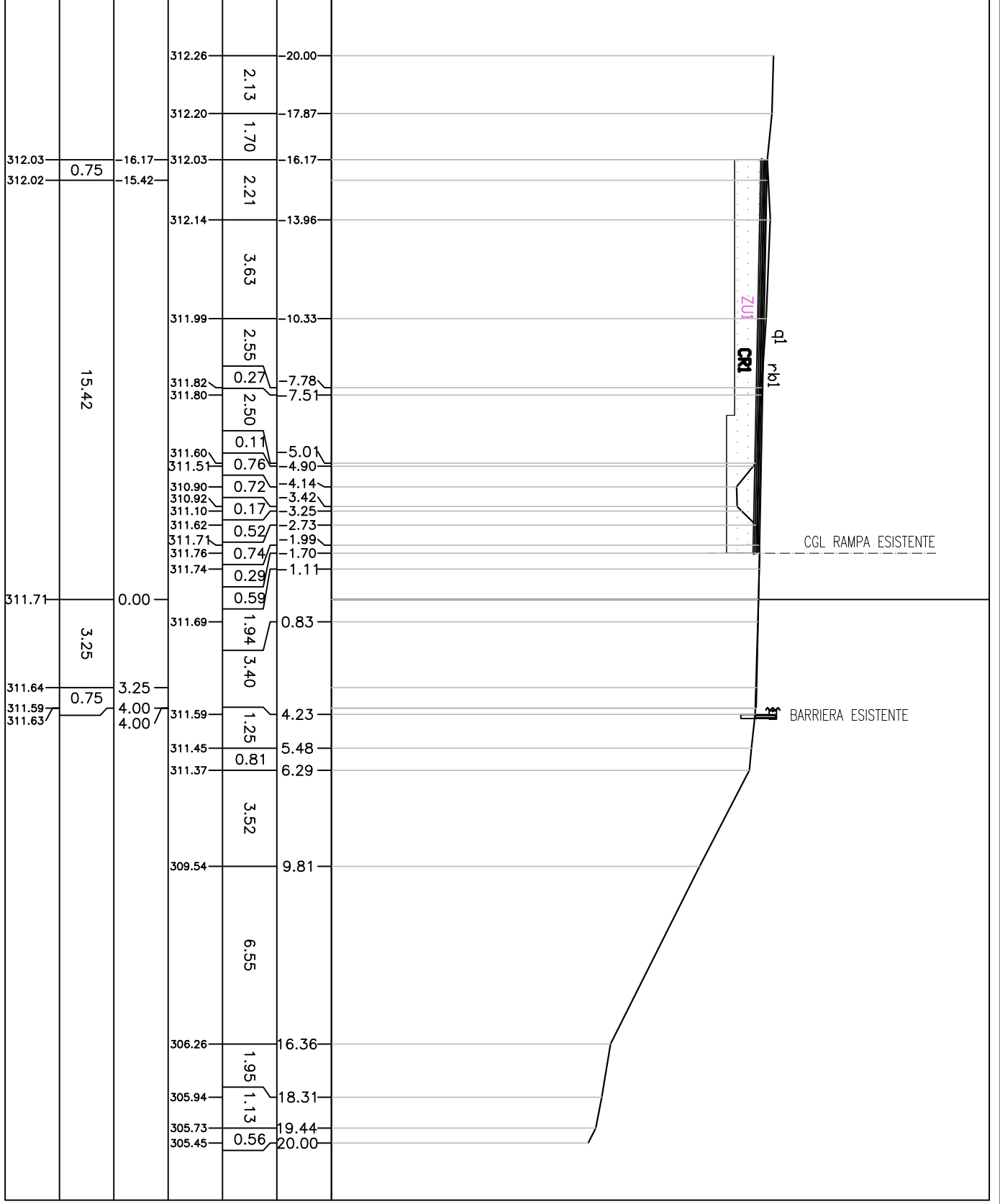
PROFILO RACC_SS626_RAMO1

SEZIONE 20

PROGRESSIVA 140.33

296
200
200

PROGRESSIVE TERRENO
PARZIALI TERRENO
QUOTE TERRENO
PROGRESSIVE PROGETTO
PARZIALI PROGETTO
QUOTE PROGETTO



PROFILO RACC_SS626_RAMO1

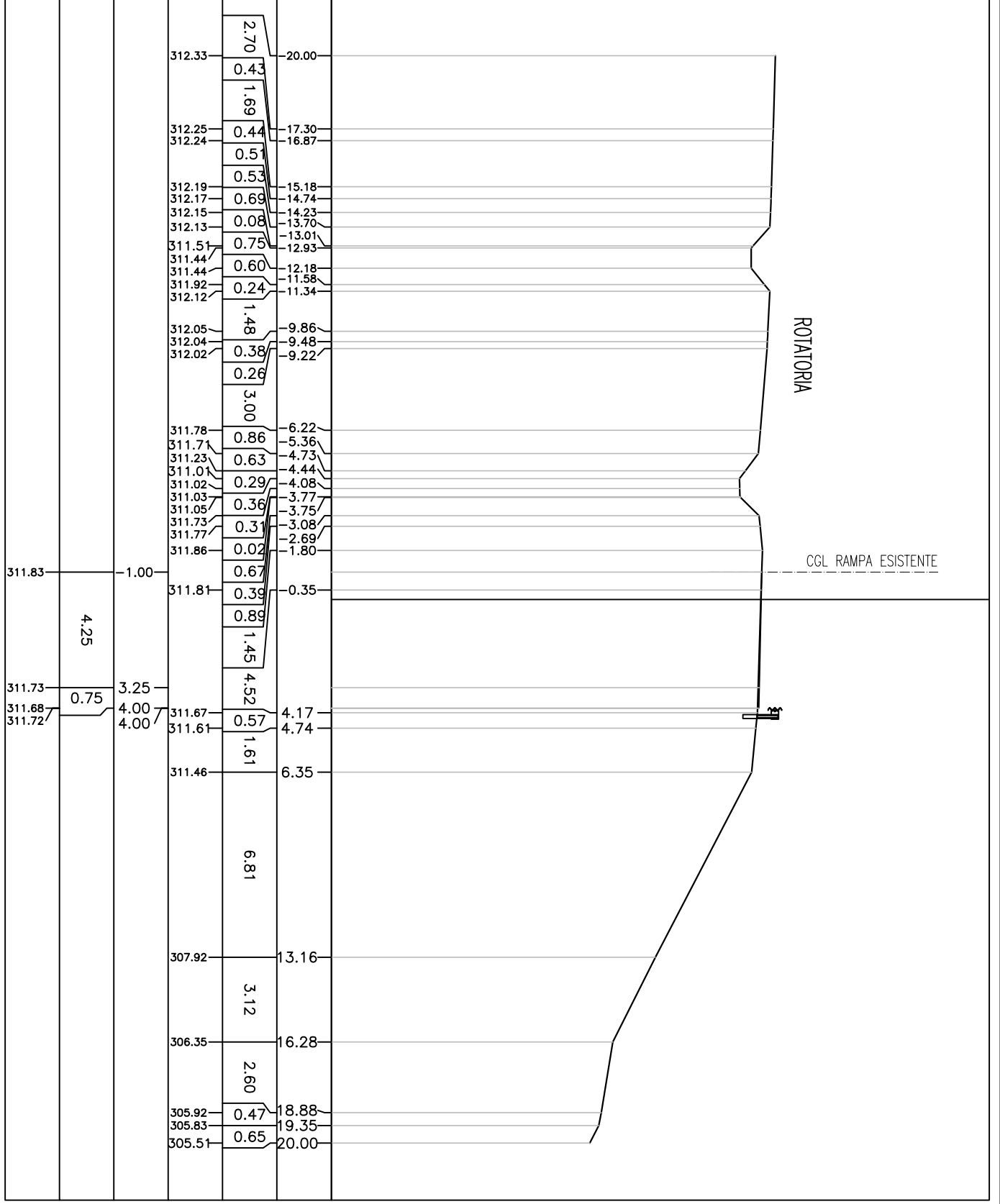
SEZIONE 21

PROGRESSIVA 145.33

296

200
200

PROGRESSIVE TERRENO	PARZIALI TERRENO	QUOTE TERRENO	PROGRESSIVE PROGETTO	PARZIALI PROGETTO	QUOTE PROGETTO
---------------------	------------------	---------------	----------------------	-------------------	----------------



ROTATORIA

CGL RAMPA ESISTENTE