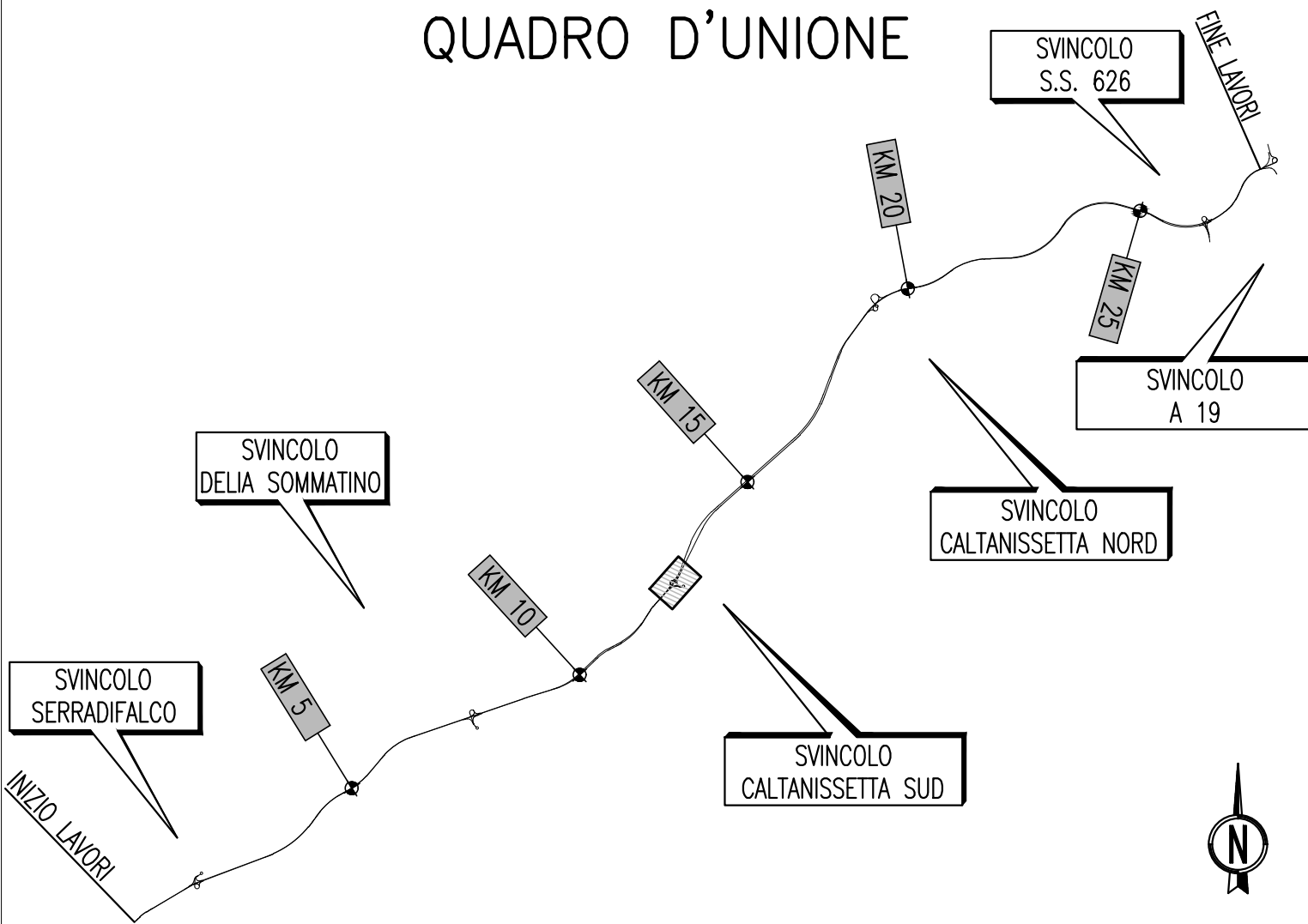


QUADRO D'UNIONE



ANAS S.p.A.

DIREZIONE REGIONALE PER LA SICILIA

PA 12/09
 CORRIDOIO PLURIMODALE TIRRENICO - NORD EUROPA
 ITINERARIO AGRIGENTO - CALTANISSETTA - A19
 S.S. N° 640 "DI PORTO EMPEDOCLE"
 AMMODERNAMENTO E ADEGUAMENTO ALLA CAT. B DEL D.M. 5.11.2001
 Dal km 44+000 allo svincolo con l'A19

VARIANTE TECNICA N°4

ai sensi dell'art. 176, comma 5, secondo periodo lettera "a" e lettera "b", del D.Lgs. N. 163/2006 e Art. 11 del CSA-NG

CONTRAENTE GENERALE



DIRETTORE DEI LAVORI
Ing. CARLO DAMIANI

ACCESSI NON PREVISTI

Accesso ditta "AMICO LUIGI" Tronco 55
 - Sezioni trasversali



Codice Unico Progetto (CUP) : F91B09000070001 6757-164

Codice Elaborato: PA12_09 - V 0 0 0 | I N 2 5 5 | U P 0 6 | Z | W A | 0 1 7 | A Scala: 1:100

F					
E					
D					
C					
B					
A	Aprile 2021	EMMISSIONE			A. ANTONELLI A.FINAMORE
REV.	DATA	DESCRIZIONE	REDATTO	VERIFICATO	APPROVATO AUTORIZZATO

Il Progettista: 	Il Consulente Specialista: 	Il Geologo: 	Il Coordinatore per la sicurezza: 	Il Direttore dei Lavori:
---------------------	--------------------------------	-----------------	---------------------------------------	------------------------------

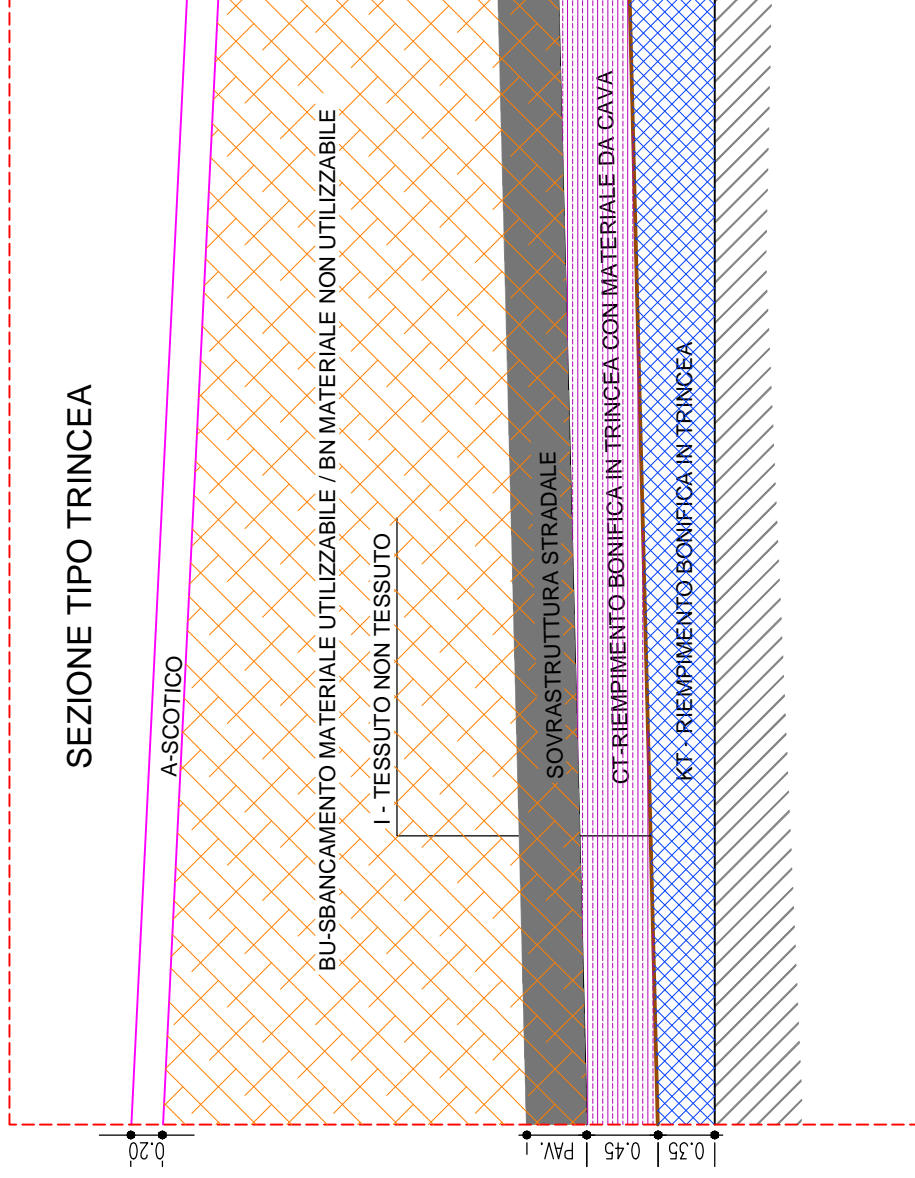
Responsabile del procedimento: Ing. LUIGI MUPO

LEGENDA


A	Scotico
BU	Scavo Sbancamento materiale stabilizzabile a calce
BN	Scavo Sbancamento materiale non stabilizzabile a calce
CR	Mat. da cava A1a (Rilevato)
CT	Mat. da cava A1a (Trincea)
D	Rinfianco con mat. da scavi
ES	Prova su piastra 50 Mpa
EI	Prova su piastra 40 Mpa
G	Terreno vegetale
H	Demolizione Pacchetto Stradale
O	Misto Granulare - granulometria 0/18 CNR (10006)
i	Tessuto non tessuto
KR	Riemp. Bonifica in rilevato
KT	Riemp. Bonifica in trincea
LU	Scavo Gradoni materiale stabilizzabile a calce
LN	Scavo Gradoni materiale non stabilizzabile a calce
N	Trattamento in Sito
ZU	Scavo Sbanc. Bonifica materiale stabilizzabile a calce
ZN	Scavo Sbanc. Bonifica materiale non stabilizzabile a calce
m	Compattazione

TIPO 3

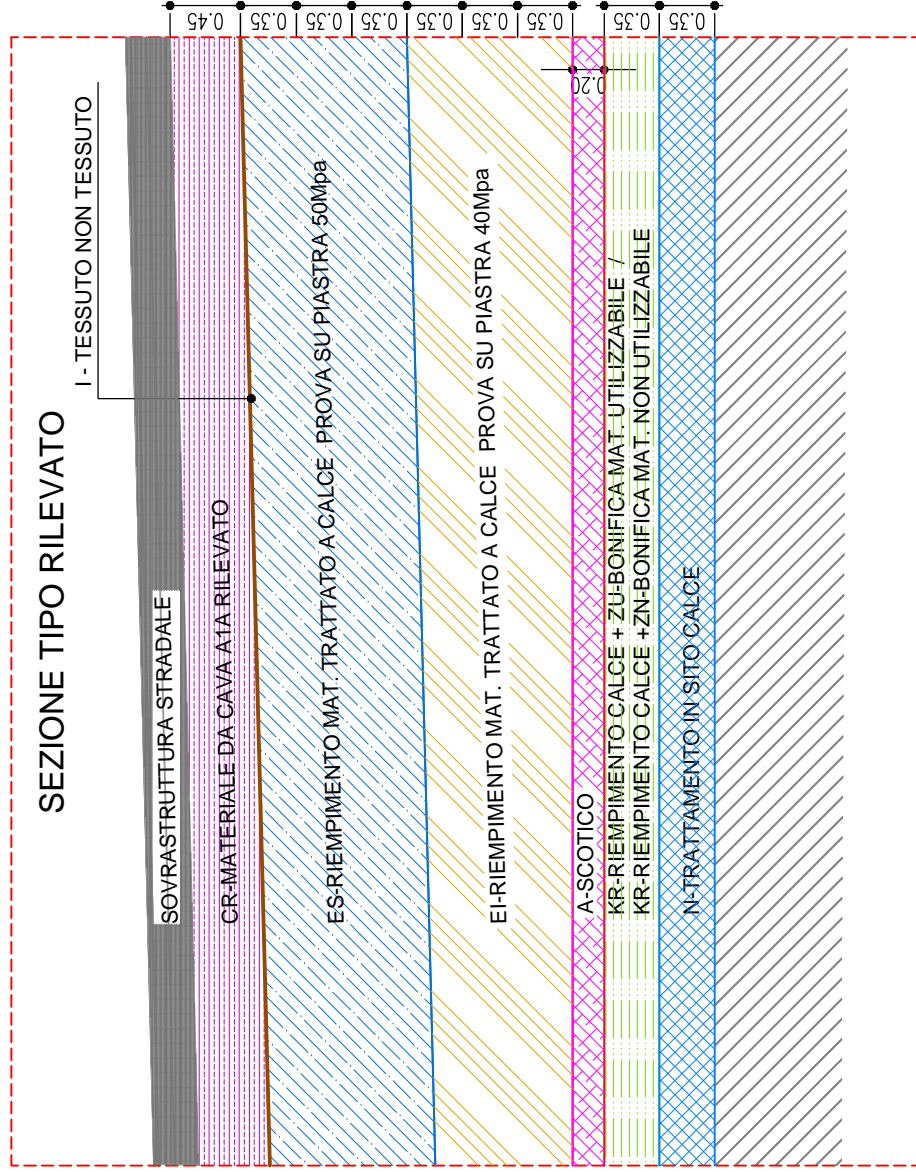
SEZIONE TIPO TRINCEA



SEZIONE SOVRASTRUTTURA STRADALE



SEZIONE TIPO RILEVATO

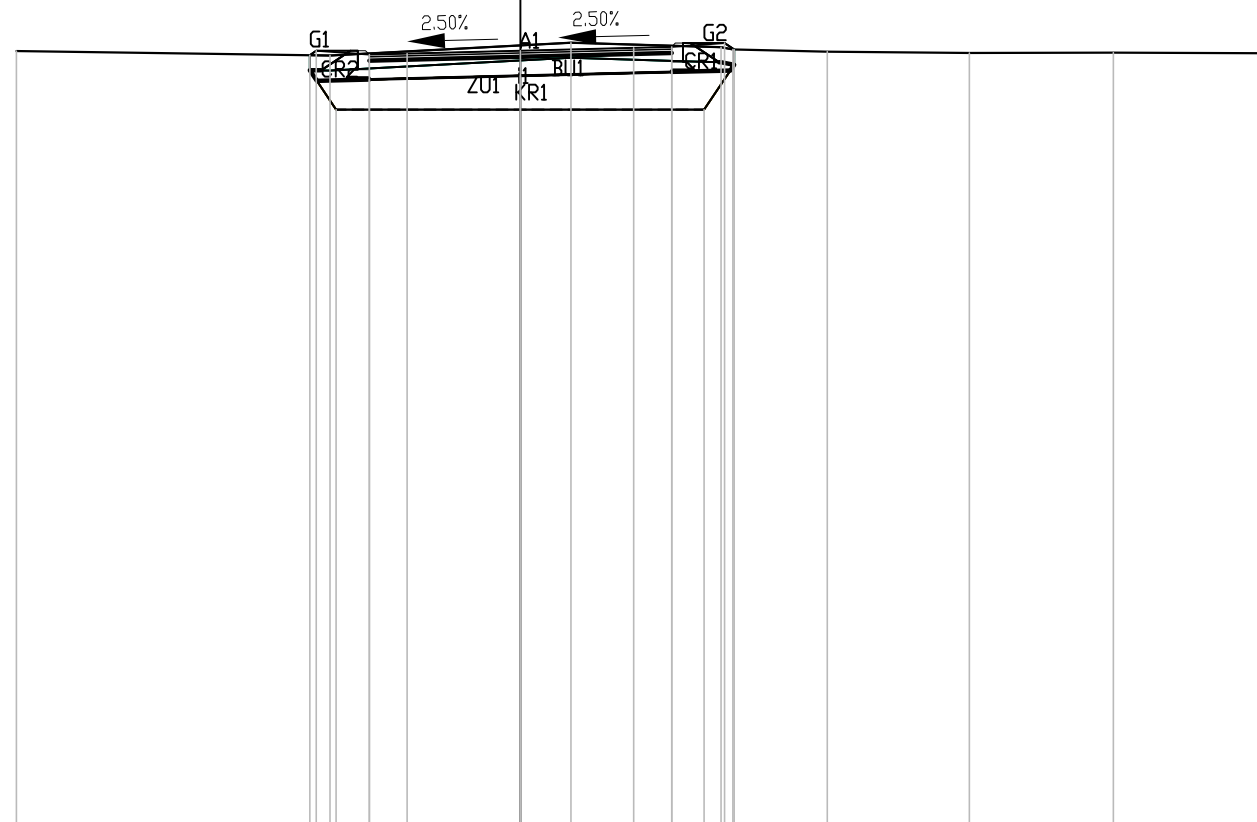


PROFILO ACCESSO_AMICO

SEZIONE 1

PROGRESSIVA 0.00

SCOTICO (1.1)	
A1	1.13 m ²
SCAVO SBANC (1.1)	
BU1	0.94 m ²
A1A RIL. (1.1)	
CR1	0.13 m ²
CR2	0.15 m ²
Totale:	0.28 m ²
VEGETALE (1.1)	
G1	0.08 m ²
G2	0.11 m ²
Totale:	0.19 m ²
RIEMP. RIL. (2.1)	
KR1	2.33 m ²
BONIFICA (2.1)	
ZU1	2.33 m ²
(I) TNT (1.1)	
i1	5.47 m



384

100
100


PARZIALI TERRENO		4.15	3.19	1.98	0.16	1.25	1.88	1.90	2.16	
QUOTE TERRENO	394.30	394.24	394.41	394.35	394.29	394.27	394.27	394.27	394.27	
PARZIALI PROGETTO		0.09	0.70	0.50	1.50	1.50	0.50	0.70	0.13	
QUOTE PROGETTO	394.24	394.30	394.25	394.26	394.30	394.34	394.35	394.40	394.32	
PARZIALI CASSONETTO			2.00	2.00						
QUOTE CASSONETTO		393.92	393.97	394.02						
PARZIALI BONIFICA			4.87							
QUOTE BONIFICA		393.52		393.52						

PROFILO ACCESSO_AMICO

SEZIONE 4

PROGRESSIVA 26.21

SCOTICO (1.1)	
A1 SCAVO SBANC (1.1)	1.29 m ²
BU1 VEGETALE (1.1)	0.21 m ²
G1	0.39 m ²
G2	0.08 m ²
Totale:	0.47 m ²
RIEMP. RIL. (2.1)	
KR1 BONIFICA (2.1)	1.95 m ²
ZU1 (I) TNT (1.1)	1.95 m ²
i1	5.07 m



385
100 100

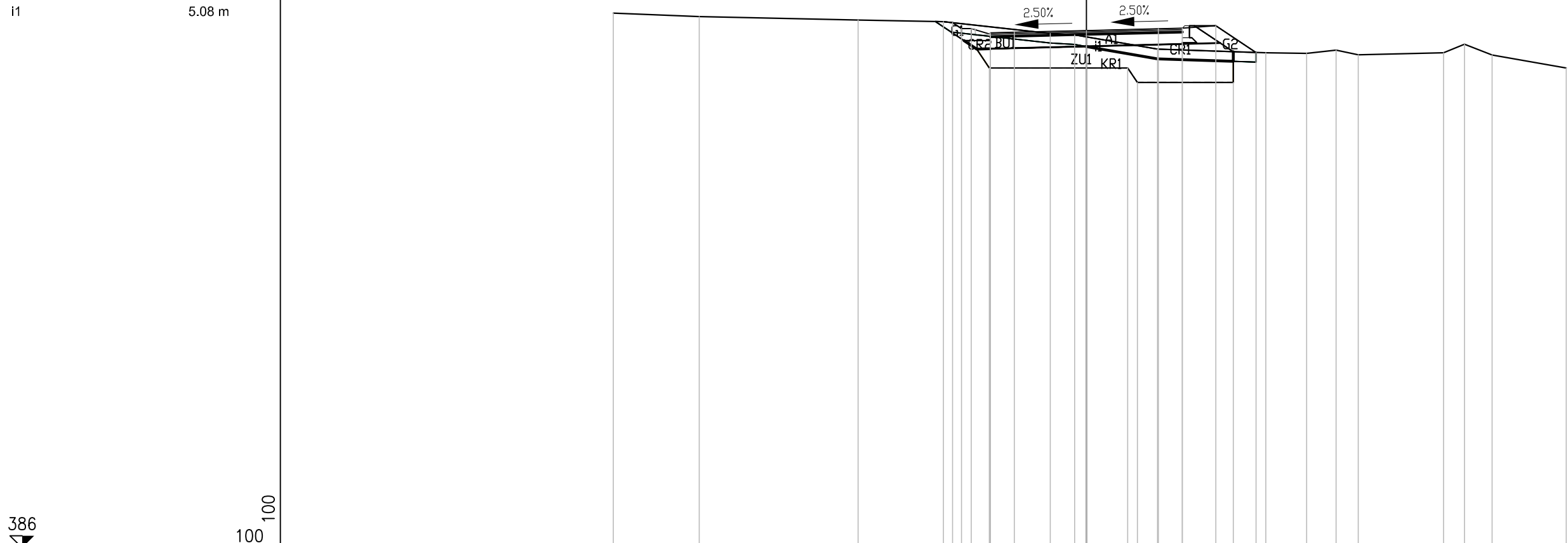
PARZIALI TERRENO		3.46	3.32	0.86	2.09	0.92	2.40	3.64	0.42	0.66	0.97	0.53	0.12	
QUOTE TERRENO		396.49	396.27	396.21	396.15	395.85	395.73	395.62	395.66	395.78	396.02	395.57	395.45	395.42
PARZIALI PROGETTO				0.21	0.40	0.50	1.50	1.50	0.50	0.70	0.96			
QUOTE PROGETTO				396.21	396.21	396.12	396.09	396.13	396.17	396.20	396.22	396.27	395.62	
PARZIALI CASSONETTO					2.00		2.00							
QUOTE CASSONETTO				395.79		395.84		395.89						
PARZIALI BONIFICA					3.00		0.20	2.00						
QUOTE BONIFICA				395.39		395.39	395.09	395.09			395.09			

PROFILO ACCESSO_AMICO

SEZIONE 5

PROGRESSIVA 31.50

SCOTICO (1.1)	
A1	1.31 m ²
SCAVO SBANC (1.1)	
BU1	0.40 m ²
A1A RIL. (1.1)	
CR1	0.88 m ²
CR2	0.08 m ²
Totale:	0.96 m ²
VEGETALE (1.1)	
G1	0.13 m ²
G2	0.33 m ²
Totale:	0.46 m ²
RIEMP. RIL. (2.1)	
KR1	2.28 m ²
BONIFICA (2.1)	
ZU1	2.28 m ²
(I) TNT (1.1)	
i1	5.08 m




PARZIALI TERRENO		1.79	3.31	1.78	2.23	0.50	1.73	2.26	0.85	0.61	0.46	1.78	0.44	0.57	1.55	
QUOTE TERRENO	397.14	397.06	396.99	396.96	396.71	396.68	396.38	396.31	396.29	396.37	396.27	396.31	396.49	396.26	395.99	
PARZIALI PROGETTO				0.19	0.20	0.40	0.50	1.50	1.50	0.50	0.70	0.83				
QUOTE PROGETTO				396.94	396.81	396.81	396.72	396.69	396.77	396.81	396.82	396.87	396.31			
PARZIALI CASSONETTO						2.00		2.00								
QUOTE CASSONETTO						396.39		396.44		396.49						
PARZIALI BONIFICA					2.88		0.20	2.00								
QUOTE BONIFICA					395.99		395.99	395.69		395.69						

PROFILO ACCESSO_AMICO

SEZIONE 7

PROGRESSIVA 46.50

SCOTICO (1.1)	
A1	1.33 m ²
A1A RIL. (1.1)	
CR1	1.96 m ²
VEGETALE (1.1)	
G1	0.29 m ²
G2	0.27 m ²
Totale:	0.56 m ²
RIEMP. RIL. (2.1)	
KR1	2.19 m ²
BONIFICA (2.1)	
ZU1	2.19 m ²
(I) TNT (1.1)	
i1	5.67 m



388

100
100

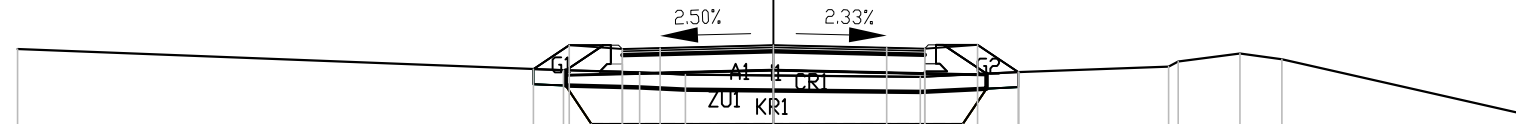
PARZIALI TERRENO		2.63	0.68	1.51		4.71		1.00	1.34	0.83	0.78		2.27	0.38	0.45	0.69		2.73	
QUOTE TERRENO		398.32	398.10	398.02	398.09		397.98	398.01	398.19	398.14	398.14		398.21	398.35	398.32	398.32		397.78	
PARZIALI PROGETTO						0.66	0.70	0.50	1.50	1.50	0.50	0.70	0.59						
QUOTE PROGETTO						398.05	398.49	398.44	398.45	398.49	398.49	398.54	398.14						
PARZIALI CASSONETTO								2.00		2.00									
QUOTE CASSONETTO							398.11		398.16		398.16								
PARZIALI BONIFICA									5.18										
QUOTE BONIFICA							397.45				397.45								

PROFILO ACCESSO_AMICO

SEZIONE 8

PROGRESSIVA 54.50

SCOTICO (1.1)	
A1	1.29 m ²
A1A RIL. (1.1)	
CR1	1.57 m ²
VEGETALE (1.1)	
G1	0.23 m ²
G2	0.24 m ²
Totale:	0.47 m ²
RIEMP. RIL. (2.1)	
KR1	2.39 m ²
BONIFICA (2.1)	
ZU1	2.39 m ²
(I) TNT (1.1)	
i1	5.57 m



388

100
100

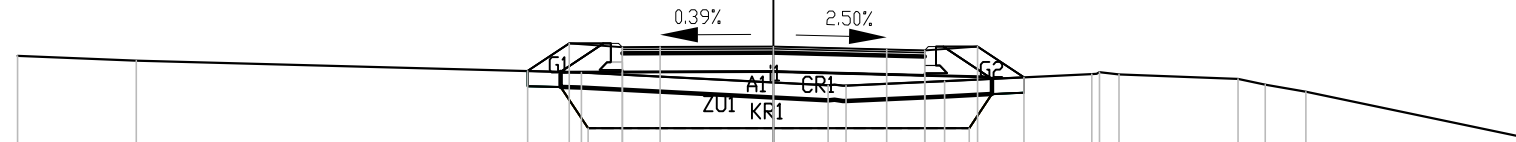
PARZIALI TERRENO		7.22		1.01	0.60		3.11	1.31	1.98	0.72	0.82	0.56	3.27	
QUOTE TERRENO	399.36			399.07	399.05	399.02		398.99	399.05	399.12	399.19	399.29	399.22	398.48
PARZIALI PROGETTO				0.48	0.70	0.50	1.50	1.50	0.50	0.70	0.54			
QUOTE PROGETTO				399.09	399.41	399.36	399.37	399.41	399.37	399.36	399.41	399.05		
PARZIALI CASSONETTO						2.00		2.00						
QUOTE CASSONETTO					399.03		399.08		399.03					
PARZIALI BONIFICA							4.92							
QUOTE BONIFICA				398.36					398.36					

PROFILO ACCESSO_AMICO

SEZIONE 9

PROGRESSIVA 62.50

SCOTICO (1.1)	
A1	1.30 m ²
A1A RIL. (1.1)	
CR1	1.93 m ²
VEGETALE (1.1)	
G1	0.25 m ²
G2	0.27 m ²
Totale:	0.52 m ²
RIEMP. RIL. (2.1)	
KR1	2.35 m ²
BONIFICA (2.1)	
ZU1	2.35 m ²
(I) TNT (1.1)	
i1	5.67 m



389
100 100

PARZIALI TERRENO		1.57	5.89	3.26	0.24	1.30	1.95	0.10	0.26	1.58	0.36	0.53	2.96	
QUOTE TERRENO	400.20	400.13	399.98	399.81	399.80	399.86	399.96	399.98	399.95	399.89	399.82	399.73	399.11	
PARZIALI PROGETTO			0.55	0.70	0.50	1.50	1.50	0.50	0.70	0.61				
QUOTE PROGETTO	400.00	400.36	400.31	400.32	400.32	400.28	400.27	400.32	399.91					
PARZIALI CASSONETTO				2.00		2.00								
QUOTE CASSONETTO			399.98		399.99		399.94							
PARZIALI BONIFICA					5.04									
QUOTE BONIFICA			399.24				399.24							

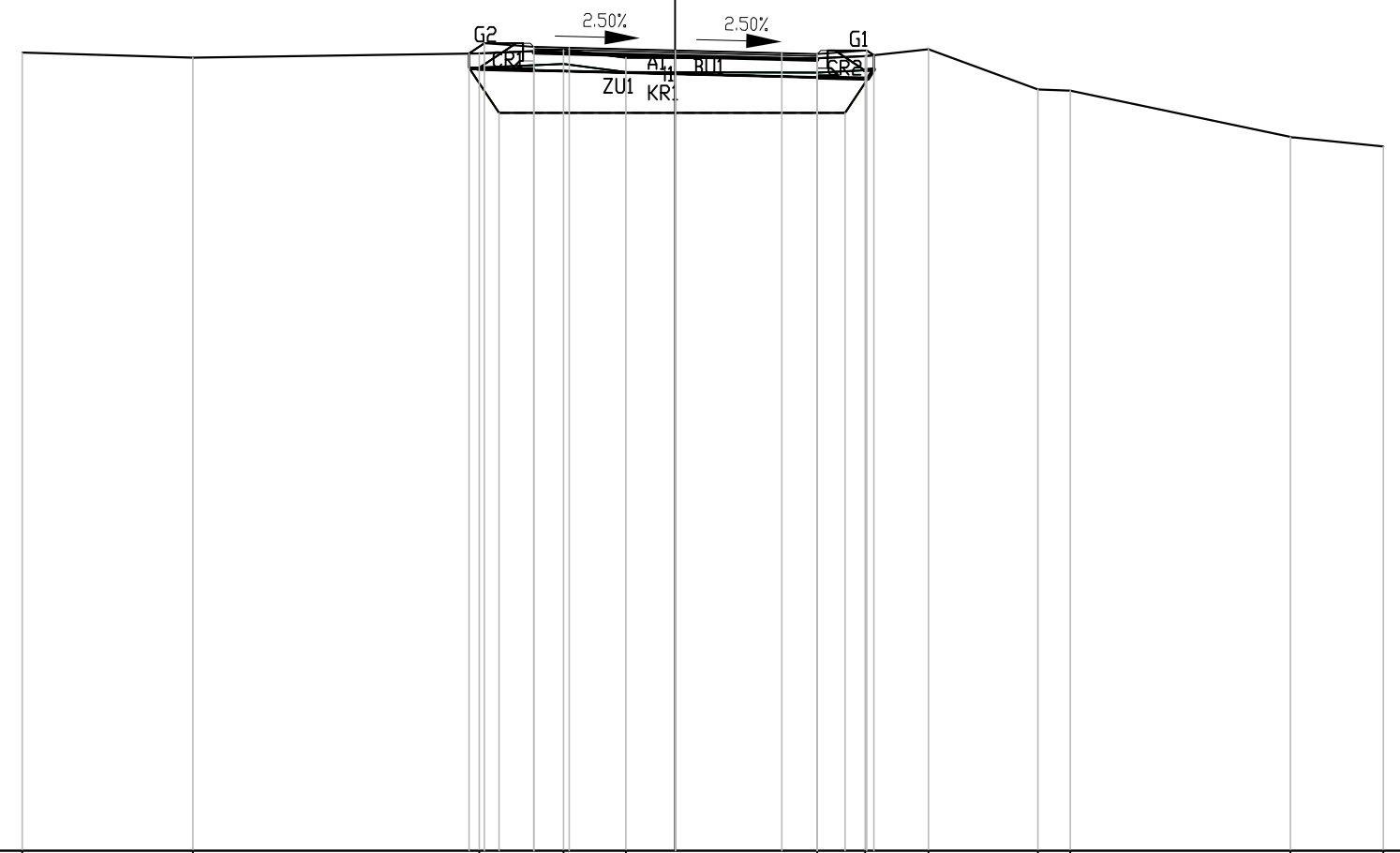
PROFILO ACCESSO_AMICO

SEZIONE 10

PROGRESSIVA 72.68

SCOTICO (1.1)	
A1	1.15 m ²
SCAVO SBANC (1.1)	
BU1	0.32 m ²
A1A RIL. (1.1)	
CR1	0.12 m ²
CR2	0.14 m ²
Totale:	0.26 m ²
VEGETALE (1.1)	
G1	0.10 m ²
G2	0.14 m ²
Totale:	0.24 m ²
RIEMP. RIL. (2.1)	
KR1	2.89 m ²
BONIFICA (2.1)	
ZU1	2.89 m ²
(I) TNT (1.1)	
i1	5.62 m

390
100 100



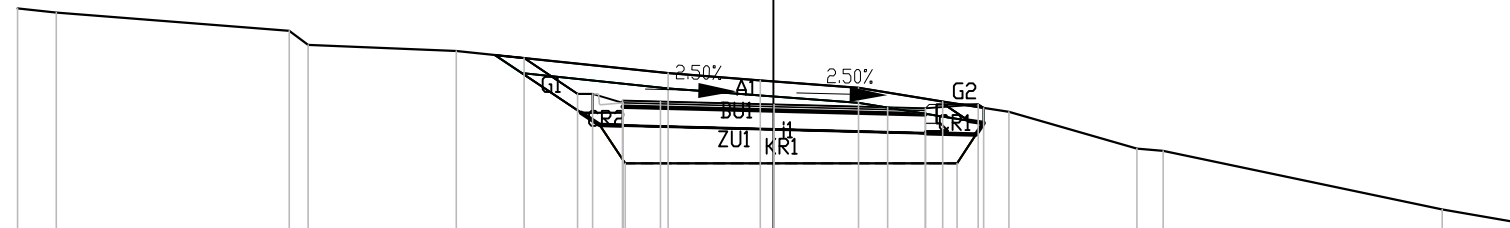
PARZIALI TERRENO		2.41		4.04		1.20	0.88		2.70	0.68	0.89	1.54	0.46	3.11	1.31	
QUOTE TERRENO		401.26		401.19		401.25	401.30	401.19		401.18	401.21	401.31	400.74	400.72	400.07	399.94
PARZIALI PROGETTO						0.21	0.70	0.50	1.51	1.49	0.50	0.70	0.11			
QUOTE PROGETTO		401.25	401.39	401.34	401.33			401.29		401.25	401.24	401.29	401.22			
PARZIALI CASSONETTO								2.01		1.99						
QUOTE CASSONETTO						401.01		400.96		400.91						
PARZIALI BONIFICA								4.88								
QUOTE BONIFICA						400.41				400.41						

PROFILO ACCESSO_AMICO

SEZIONE 11

PROGRESSIVA 77.12

SCOTICO (1.1)	
A1	1.26 m ²
SCAVO SBANC (1.1)	
BU1	2.33 m ²
A1A RIL. (1.1)	
CR1	0.15 m ²
CR2	0.07 m ²
Totale:	0.22 m ²
VEGETALE (1.1)	
G1	0.24 m ²
G2	0.08 m ²
Totale:	0.32 m ²
RIEMP. RIL. (2.1)	
KR1	2.11 m ²
BONIFICA (2.1)	
ZU1	2.11 m ²
(I) TNT (1.1)	
i1	4.98 m



391

100 100

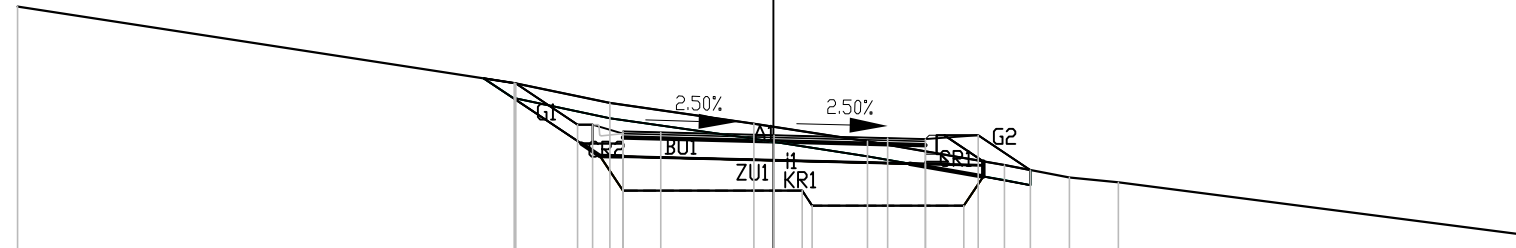
PARZIALI TERRENO	0.51	3.08	0.25	1.97	2.80	1.22	1.29	1.12	0.87	1.70	0.35	3.69	1.15		
QUOTE TERRENO	402.69	402.64	402.40	402.21	402.13	401.84	401.74	401.64	401.46	401.33	400.84	400.81	400.04	399.84	
PARZIALI PROGETTO					0.71	0.20	0.40	0.50	1.50	1.50	0.50	0.70	0.07		
QUOTE PROGETTO					402.04	401.56	401.56	401.47	401.44	401.46	401.42	401.39	401.37	401.42	401.38
PARZIALI CASSONETTO						2.00		2.00							
QUOTE CASSONETTO						401.14		401.09		401.04					
PARZIALI BONIFICA							4.39								
QUOTE BONIFICA						400.64		400.64							

PROFILO ACCESSO_AMICO

SEZIONE 12

PROGRESSIVA 81.56

SCOTICO (1.1)	
A1	1.42 m ²
SCAVO SBANC (1.1)	
BU1	1.41 m ²
A1A RIL. (1.1)	
CR1	0.22 m ²
CR2	0.07 m ²
Totale:	0.29 m ²
VEGETALE (1.1)	
G1	0.27 m ²
G2	0.30 m ²
Totale:	0.57 m ²
RIEMP. RIL. (2.1)	
KR1	2.27 m ²
BONIFICA (2.1)	
ZU1	2.27 m ²
(I) TNT (1.1)	
i1	5.08 m



391
100 100


PARZIALI TERRENO	6.57	1.26	1.91	1.51	1.80	0.87	0.64	5.44		
QUOTE TERRENO	403.06	402.05	401.79	401.51	401.28	400.97	400.80	400.74	400.04	
PARZIALI PROGETTO		0.82	0.20	0.40	0.50	1.50	1.50	0.50	0.70	0.69
QUOTE PROGETTO		402.05	401.50	401.41	401.40	401.36	401.32	401.31	401.36	400.90
PARZIALI CASSONETTO			2.00	2.00						
QUOTE CASSONETTO			401.08	401.03	400.98					
PARZIALI BONIFICA			2.37	0.13	2.01					
QUOTE BONIFICA			400.63	400.43	400.43					

PROFILO ACCESSO_AMICO

SEZIONE 13

PROGRESSIVA 82.37

SCOTICO (1.1)	
A1	1.45 m ²
SCAVO SBANC (1.1)	
BU1	1.12 m ²
A1A RIL. (1.1)	
CR1	0.40 m ²
CR2	0.07 m ²
Totale:	0.47 m ²
VEGETALE (1.1)	
G1	0.26 m ²
G2	0.37 m ²
Totale:	0.63 m ²
RIEMP. RIL. (2.1)	
KR1	2.08 m ²
BONIFICA (2.1)	
ZU1	2.08 m ²
(I) TNT (1.1)	
i1	5.13 m



390
100 100

PARZIALI TERRENO		7.28	0.83	2.54	0.82	0.97	2.06	1.54	2.95	1.01			
QUOTE TERRENO	402.90		401.76	401.61	401.24	401.12	400.95	400.55	400.40	400.02	399.91		
PARZIALI PROGETTO			0.75	0.20	0.40	0.50	1.50	1.50	0.50	0.70	0.92		
QUOTE PROGETTO			401.86	401.38	401.38	401.28	401.25	401.30	401.33	401.30	401.28	401.33	400.72
PARZIALI CASSONETTO					2.00	2.00							
QUOTE CASSONETTO				400.95	401.00	400.95							
PARZIALI BONIFICA				2.74	0.14	2.00							
QUOTE BONIFICA			400.60	400.60	400.40	400.40	400.40						