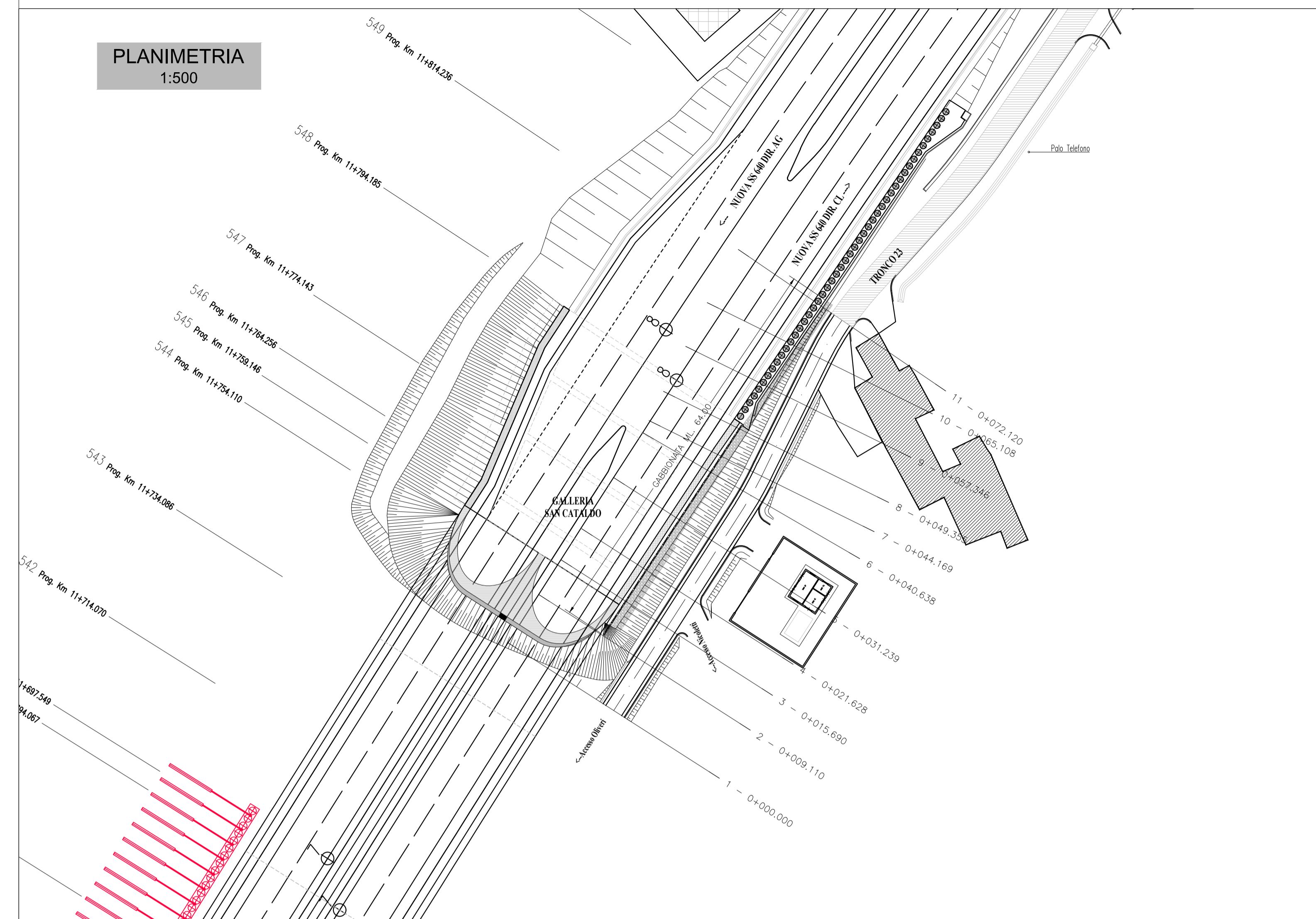
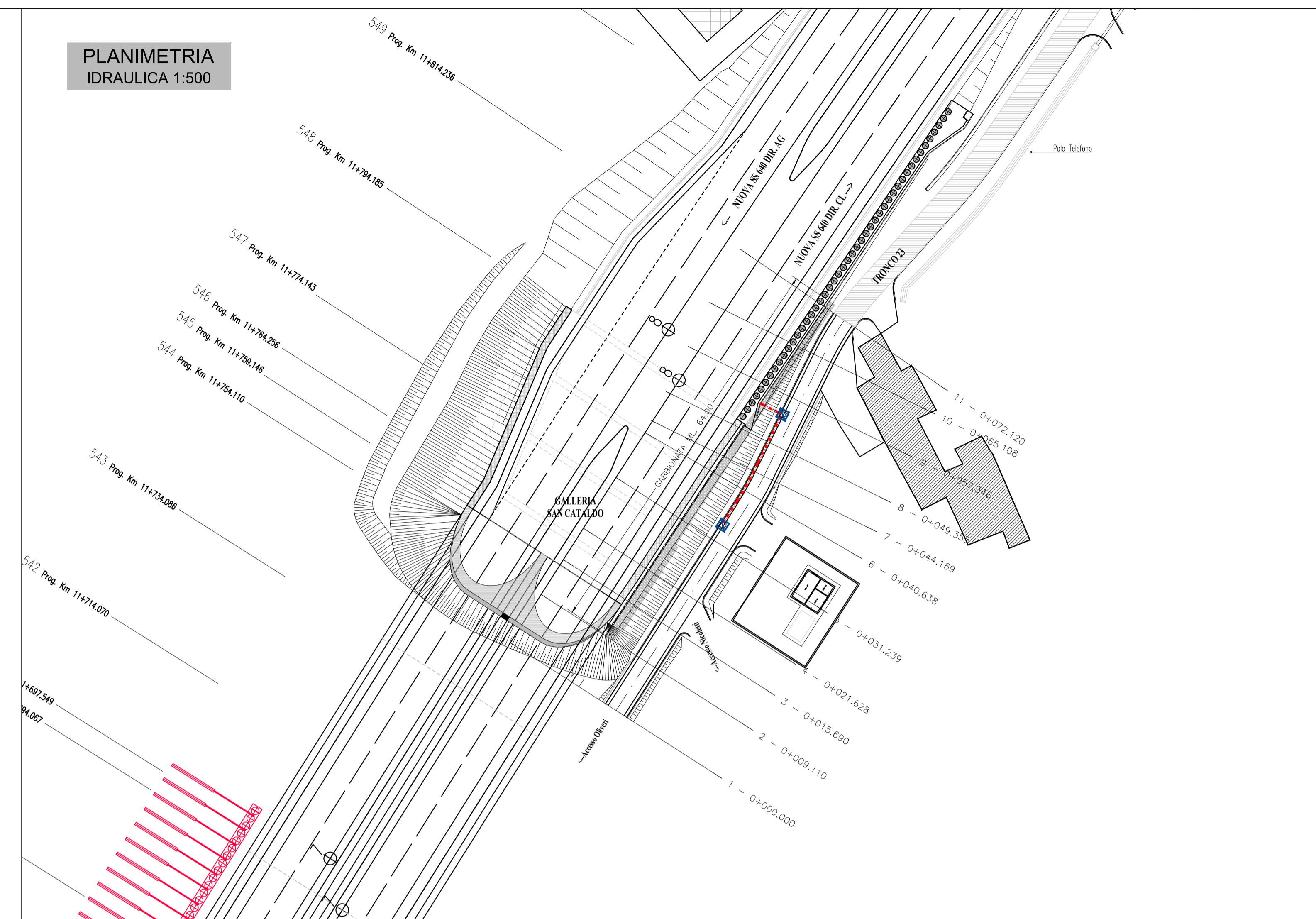


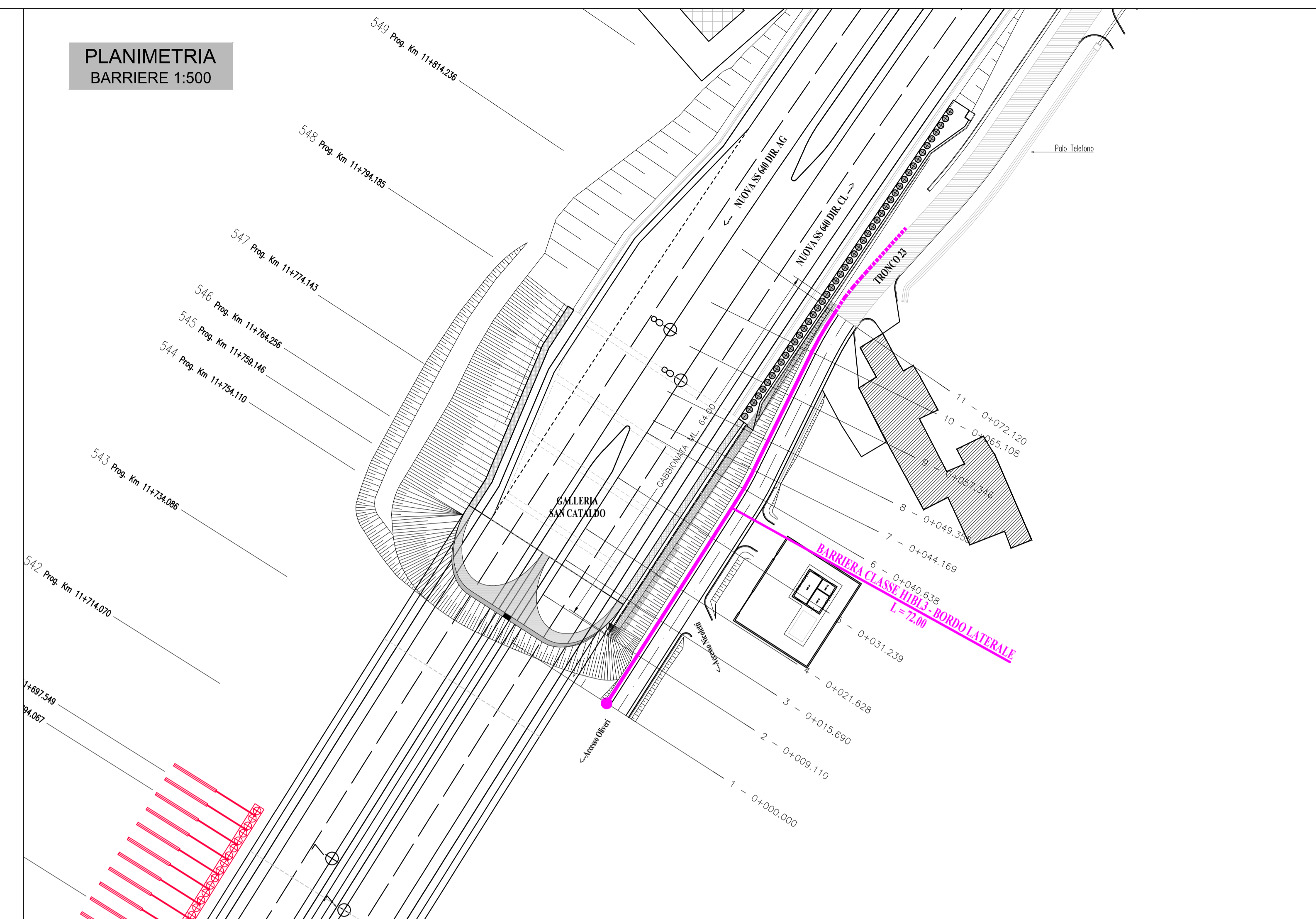
PLANIMETRIA
1:500



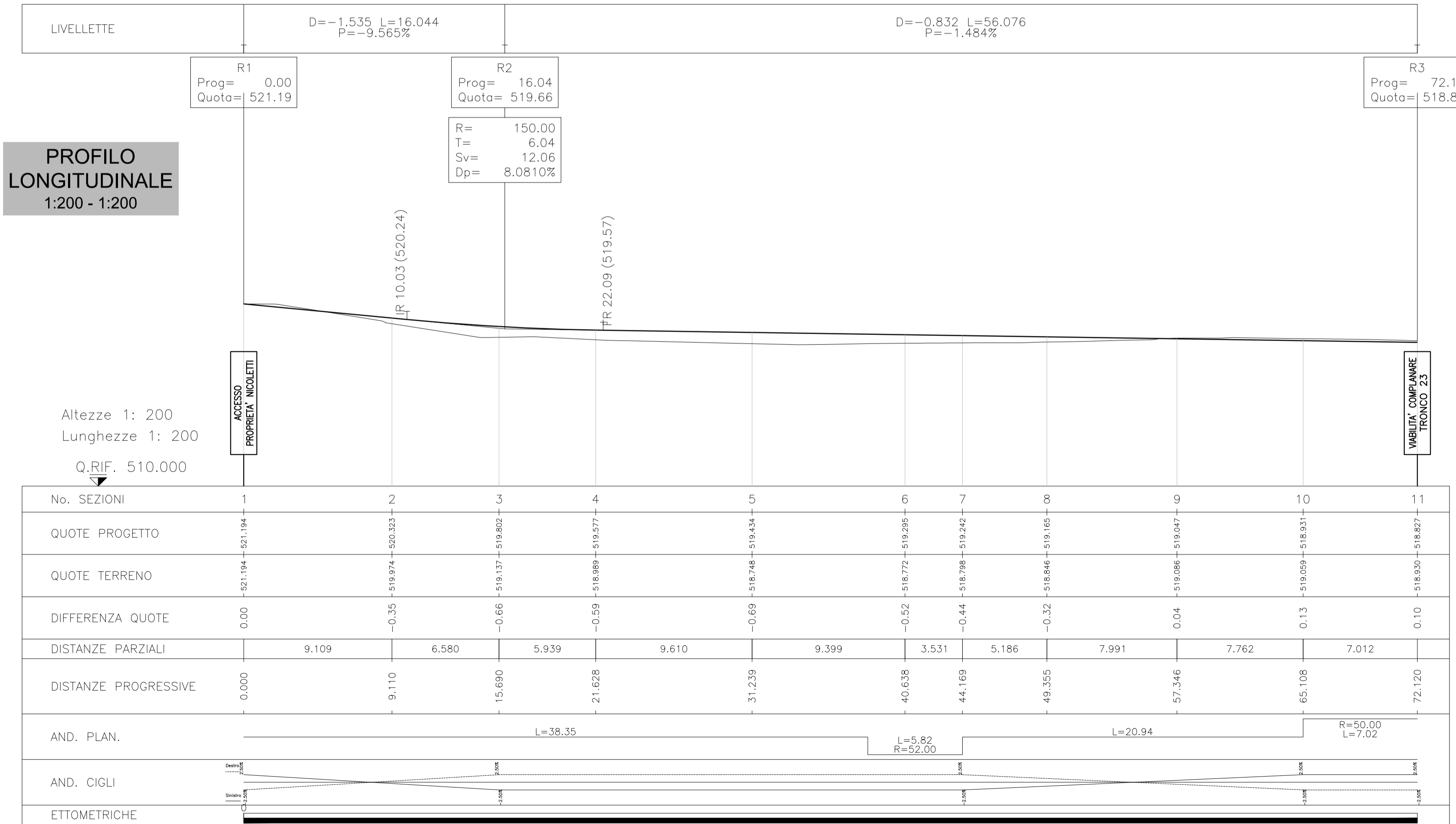
PLANIMETRIA
IDRAULICA 1:500



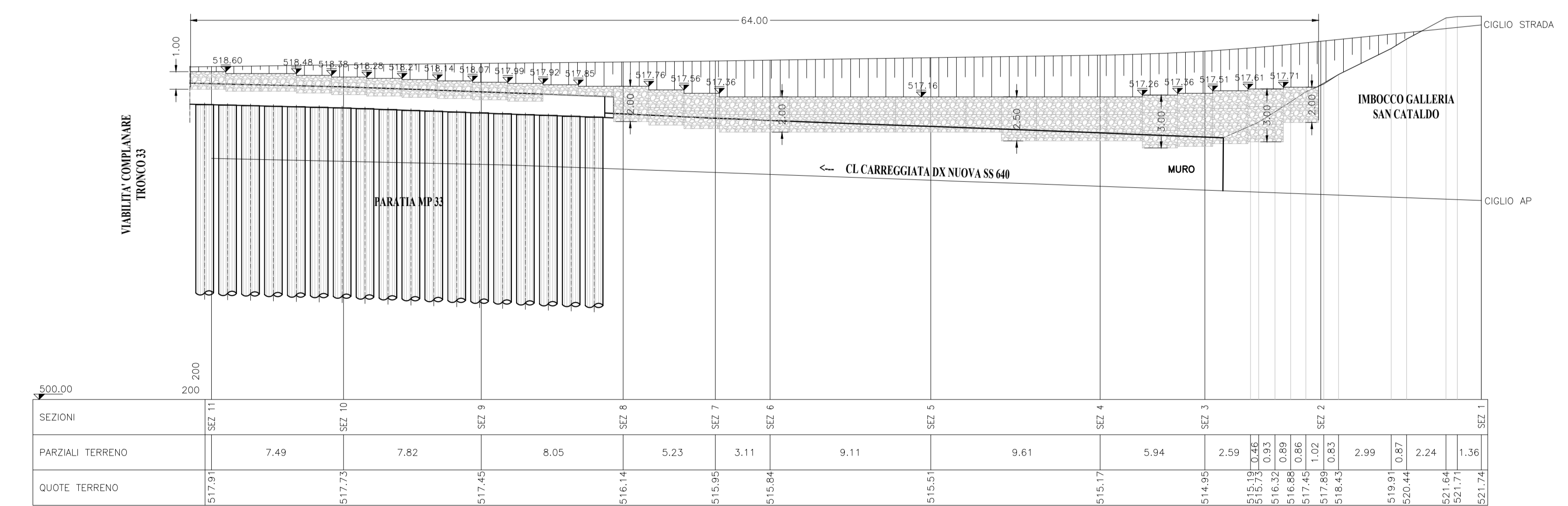
PLANIMETRIA
BARRIERE 1:500



PROFILO
LONGITUDINALE
1:200 - 1:200



PROSPETTO GABBIONATA
SCALA 1:200 - 1:200



PA 12/09
CORRIDOIO PLURIMODALE TIRRENICO - NORD EUROPA
ITINERARIO AGRIGENTO - CALTANISSETTA - A19
S.S. N° 640 "DI PORTO EMPEDOCLE"
AMMODERNAMENTO E ADEGUAMENTO ALLA CAT. B DEL D.M. 5.11.2001
Dal km 44+000 allo svincolo con l'A19
VARIANTE TECNICA N°4
ai sensi dell'art. 176, comma 5, secondo periodo lettera "a" e lettera "b", del D.Lgs. N. 163/2006 e Art. 11 del CSA-NG



ACCESSI NON PREVISTI
INTERSEZIONI E SVINCOLI - VIABILITA' INTERFERITA
TRONCO 23
ACCESSO N° 23 DITTA "OLIVERI - NICOLETTI"

Planimetrie Profili e Particolari

Codice Unico Progetto (CUP) : F91B0900070001 6757-169

Codice Elaborato: PA12_09 - V 0 8 3 | IN 2 2 3 | UP 0 6 | Z L X | 0 2 2 | A

REV.	DATA	DESCRIZIONE	REDATTO	VERIFICATO	APPROVATO	AUTORIZZATO
A	Aprile 2021	EMISSIONE			A. ANTONELLI	A. FINAMORE

