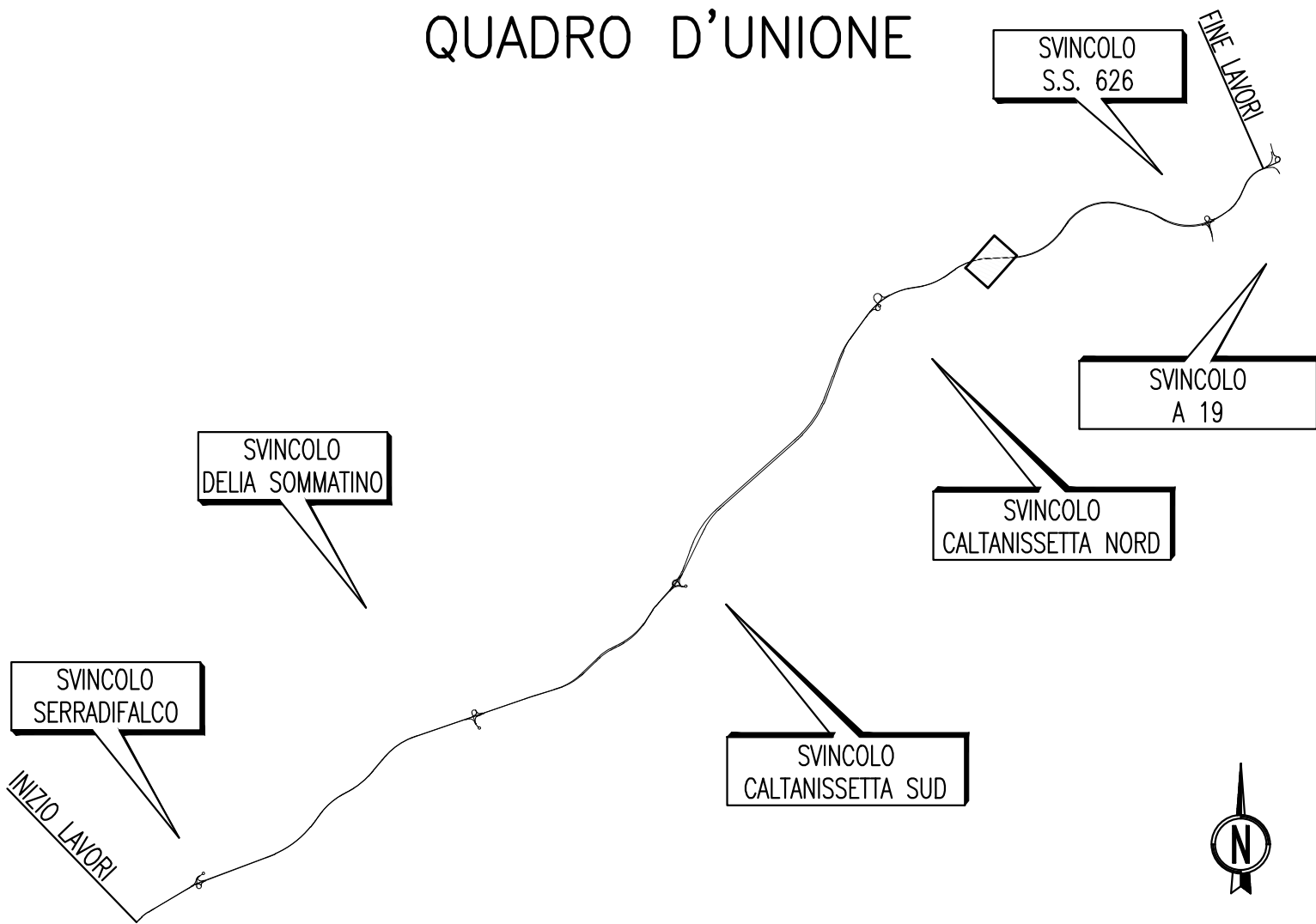


QUADRO D'UNIONE



ANAS S.p.A.

DIREZIONE REGIONALE PER LA SICILIA

PA 12/09
 CORRIDOIO PLURIMODALE TIRRENICO - NORD EUROPA
 ITINERARIO AGRIGENTO - CALTANISSETTA - A19
 S.S. N° 640 "DI PORTO EMPEDOCLE"
 AMMODERNAMENTO E ADEGUAMENTO ALLA CAT. B DEL D.M. 5.11.2001
 Dal km 44+000 allo svincolo con l'A19

VARIANTE TECNICA N°4

ai sensi dell'art. 176, comma 5, secondo periodo lettera "a" e lettera "b", del D.Lgs. N. 163/2006 e Art. 11 del CSA-NG

CONTRAENTE GENERALE



DIRETTORE DEI LAVORI
Ing. CARLO DAMIANI

ULTERIORI PRESTAZIONI AFFIDATE AL C.G
 IN2.42 Bis - DEVIAZIONE STRADA - Prolungamento Tronco 42 alla SP122

Sezioni trasversali



Codice Unico Progetto (CUP) : F91B09000070001

6755-09

Codice Elaborato:


PA12_09 - V 3 1 3 I N 2 4 2 U P 0 3 Z W 9 0 1 0 B Scala: 1:200

| REV. | DATA | DESCRIZIONE | REDATTO | VERIFICATO | APPROVATO | AUTORIZZATO |
|------|---------------|-------------|---------|------------|-------------|-------------|
| F | | | | | | |
| E | | | | | | |
| D | | | | | | |
| C | | | | | | |
| B | Aprile 2021 | | | | A.ANTONELLI | A.FINAMORE |
| A | Dicembre 2018 | EMISSIONE | | | A.ANTONELLI | P.PAGLINI |

Il Progettista:



Il Consulente Specialista:



Il Geologo:



Il Coordinatore per la sicurezza:

Il Direttore dei Lavori:



Responsabile del procedimento: Ing. LUIGI MUPO

LEGENDA

| | |
|----|--|
| A | Scotico |
| BU | Scavo Sbancamento materiale stabilizzabile a calce |
| BN | Scavo Sbancamento materiale non stabilizzabile a calce |
| CR | Mat. da cava A1a (Rilevato) |
| CT | Mat. da cava A1a (Trincea) |
| D | Rinfianco con mat. da scavi |
| ES | Prova su piastra 50 Mpa |
| EI | Prova su piastra 40 Mpa |
| G | Terreno vegetale |
| H | Demolizione Pacchetto Stradale |
| O | Misto Granulare - granulometria 0/18 CNR (10006) |
| i | Tessuto non tessuto |
| KR | Riemp. Bonifica in rilevato |
| KT | Riemp. Bonifica in trincea |
| LU | Scavo Gradoni materiale stabilizzabile a calce |
| LN | Scavo Gradoni materiale non stabilizzabile a calce |
| N | Trattamento in Sito |
| ZU | Scavo Sbanc. Bonifica materiale stabilizzabile a calce |
| ZN | Scavo Sbanc. Bonifica materiale non stabilizzabile a calce |
| m | Compattazione |

| | |
|-------------|--------|
| WBS | IN2.42 |
| SEZIONE | 1 |
| PROGRESSIVA | 0.00 |

A SCOTICO
 BU SB UTIL
 G VEGETALE
 I TNT

m² 1.383
 m² 0.909
 m² 0.107
 m 6.500

CT A1A TRINC.
 KT RIEMP TRINC.
 ZU S.BON UTIL.

m² 2.877
 m² 2.429
 m² 5.354

SEZIONE N. : 1
 QT. PROGETTO : 413.255
 DIST.PROG. : 0.000
 DIST.PREC. : 0.000
 DIST.SUCC. : 12.618

394.000
 200
 200

| | | | | | | | | | | | | | | | | |
|---------------|--|--|---------|------|---------|---------|---------|------|---------|---------|---------|---------|---------|---------|---------|---------|
| PARZ. TERRENO | | | 415.275 | 4239 | 415.290 | 415.282 | 415.239 | 4287 | 414.975 | 413.959 | 413.484 | 413.278 | 413.255 | 413.236 | 413.355 | 413.371 |
|---------------|--|--|---------|------|---------|---------|---------|------|---------|---------|---------|---------|---------|---------|---------|---------|

| | | | | | | | | | | | | | | | | |
|-------|--|--|--|-------|-------|--|--|-------|-------|-------|-------|-------|-------|-------|--|--|
| QUOTE | | | | 0.656 | 0.703 | | | 1.219 | 0.432 | 0.679 | 2.785 | 2.750 | 1.472 | 0.572 | | |
|-------|--|--|--|-------|-------|--|--|-------|-------|-------|-------|-------|-------|-------|--|--|

| | | | | | | | | | | | | | | | | |
|----------------|--|--|--|--|--|--|--|--|--|--|--|--|--|--|--|--|
| PARZ. PROGETTO | | | | | | | | | | | | | | | | |
|----------------|--|--|--|--|--|--|--|--|--|--|--|--|--|--|--|--|

| | | | | | | | | | | | | | | | | |
|-------|--|--|--|--|--|--|--|--|--|--|--|--|--|--|--|--|
| QUOTE | | | | | | | | | | | | | | | | |
|-------|--|--|--|--|--|--|--|--|--|--|--|--|--|--|--|--|

| | | | | | | | | | | | | | | | | |
|------------------|--|--|--|--|--|--|--|--|--|--|--|--|--|--|--|--|
| PARZ. CASSONETTO | | | | | | | | | | | | | | | | |
|------------------|--|--|--|--|--|--|--|--|--|--|--|--|--|--|--|--|

| | | | | | | | | | | | | | | | | |
|-------|--|--|--|--|--|--|--|--|--|--|--|--|--|--|--|--|
| QUOTE | | | | | | | | | | | | | | | | |
|-------|--|--|--|--|--|--|--|--|--|--|--|--|--|--|--|--|

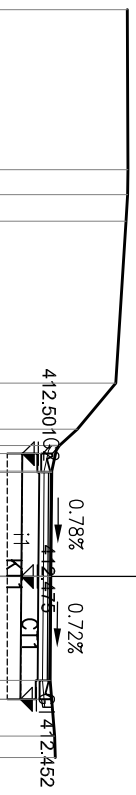
| | | | | | | | | | | | | | | | | |
|----------------------|--|--|--|--|--|--|--|--|--|--|--|--|--|--|--|--|
| PARZ. SCAVO BONIFICA | | | | | | | | | | | | | | | | |
|----------------------|--|--|--|--|--|--|--|--|--|--|--|--|--|--|--|--|

| | | | | | | | | | | | | | | | | |
|-------|--|--|--|--|--|--|--|--|--|--|--|--|--|--|--|--|
| QUOTE | | | | | | | | | | | | | | | | |
|-------|--|--|--|--|--|--|--|--|--|--|--|--|--|--|--|--|

| | | | | | | | | | | | | | | | | |
|----------------------|--|--|--|--|--|--|--|--|--|--|--|--|--|--|--|--|
| PARZ. SCAVO BONIFICA | | | | | | | | | | | | | | | | |
|----------------------|--|--|--|--|--|--|--|--|--|--|--|--|--|--|--|--|

| | | | | | | | | | | | | | | | | |
|-------|--|--|--|--|--|--|--|--|--|--|--|--|--|--|--|--|
| QUOTE | | | | | | | | | | | | | | | | |
|-------|--|--|--|--|--|--|--|--|--|--|--|--|--|--|--|--|

| | | | | | | | | | | | | | | | | |
|----------------------|--|--|--|--|--|--|--|--|--|--|--|--|--|--|--|--|
| PARZ. SCAVO BONIFICA | | | | | | | | | | | | | | | | |
|----------------------|--|--|--|--|--|--|--|--|--|--|--|--|--|--|--|--|



WBS IN2.42
 SEZIONE 2
 PROGRESSIVA 12.62

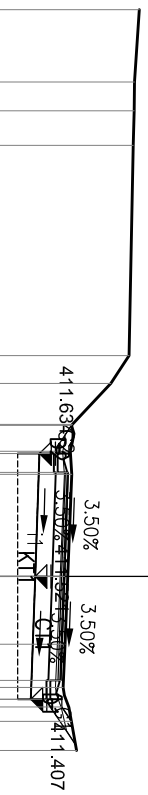
A SCOTICO
 BU SB UTIL
 D RIEM.P.DA SCAVI
 G VEGETALE
 I TNT

m² 1.624
 m² 1.579
 m² 0.057
 m² 0.413
 m 6.500

CT A1A TRINC.
 KT RIEM.P.TRINC.
 ZU S.BON.UTIL.

m² 2.875
 m² 3.014
 m² 5.946

SEZIONE N. : 2
 QT. PROGETTO : 412.301
 DIST.PROG. : 12.618
 DIST.PREC. : 12.618
 DIST.SUCC. : 9.342



393.000
 200
 200

PARZ. TERRENO
 QUOTE
 TERRENO
 PARZ. PROGETTO

414.274
 414.149
 414.139
 414.113
 414.002
 413.526
 412.509
 412.481
 412.450
 412.492
 412.310
 412.259
 412.619

QUOTE
 PROGETTO
 PARZ. CASSONETTO
 QUOTE
 CASSONETTO
 PARZ.SCAVO BONIFICA
 QUOTE SCAVO BONIFICA

1.916
 0.766
 0.910
 5.561
 0.742
 1.109
 0.575
 0.683
 0.612
 4.496
 1.142
 1.668
 0.382

411.057
 412.084
 411.971
 411.857

3.250
 3.250
 6.500

393.000
 200
 200

411.057
 412.084
 411.971
 411.857

3.250
 3.250
 6.500

WBS IN2.42
 SEZIONE 3
 PROGRESSIVA 21.96

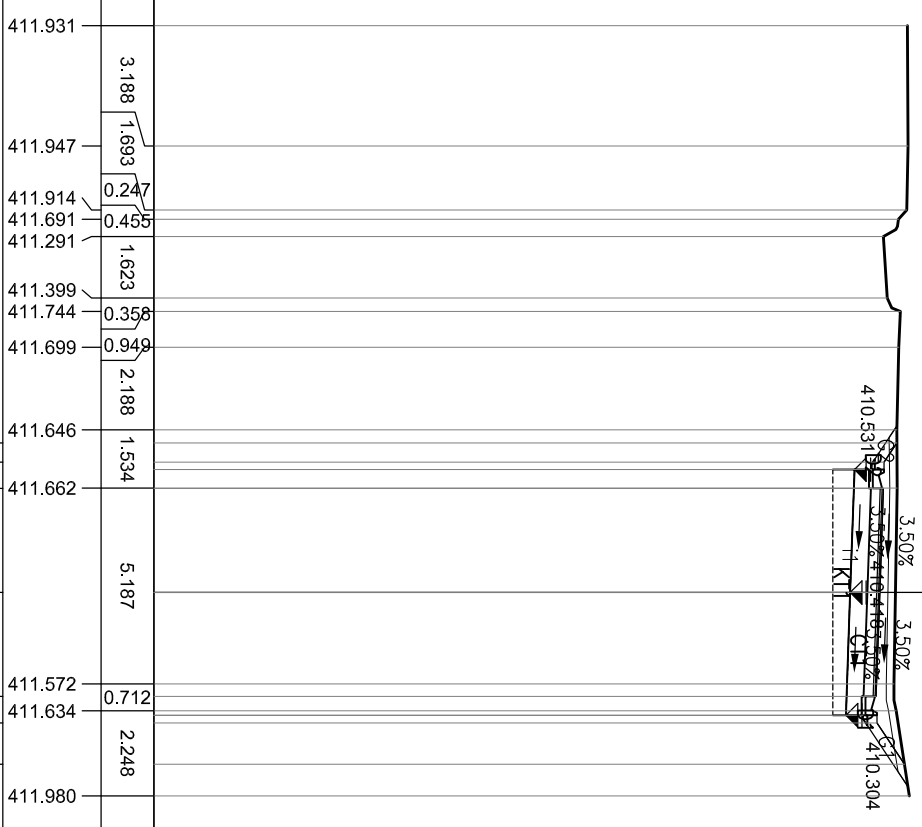
A SCOTICO
 BU SB UTIL
 D RIEMP DA SCAVI
 G VEGETALE
 I TNT

m² 1.836
 m² 4.372
 m² 0.040
 m² 0.731
 m 6.500

CT A1A TRINC.
 KT RIEMP TRINC.
 ZU S.BONUTIL.

m² 2.876
 m² 3.014
 m² 5.948

SEZIONE N. : 3
 QT. PROGETTO : 411.198
 DIST.PROG. : 21.960
 DIST.PREC. : 9.342
 DIST.SUCC. : 9.342



392.000
 200
 200

| | | | |
|---------------|---------|---------|---------|
| PARZ. TERRENO | 392.000 | 200 | 200 |
| QUOTE | | | |
| PARZ. TERRENO | | 411.931 | 411.947 |
| QUOTE | | 3.188 | 1.693 |
| PARZ. TERRENO | | 411.914 | 411.691 |
| QUOTE | | 0.247 | 0.455 |
| PARZ. TERRENO | | 411.291 | 411.399 |
| QUOTE | | 1.623 | 0.358 |
| PARZ. TERRENO | | 411.744 | 411.699 |
| QUOTE | | 0.949 | 0.949 |
| PARZ. TERRENO | | 411.646 | 411.662 |
| QUOTE | | 2.188 | 1.534 |
| PARZ. TERRENO | | 411.650 | 411.314 |
| QUOTE | | 0.504 | 0.504 |
| PARZ. TERRENO | | 411.294 | 411.198 |
| QUOTE | | 2.750 | 2.750 |
| PARZ. TERRENO | | 411.101 | 411.121 |
| QUOTE | | 0.712 | 1.094 |
| PARZ. TERRENO | | 411.851 | 411.980 |
| QUOTE | | 2.248 | 2.248 |
| PARZ. TERRENO | | 410.981 | 410.754 |
| QUOTE | | 3.250 | 3.250 |
| PARZ. TERRENO | | 410.868 | 410.954 |
| QUOTE | | 6.500 | 6.500 |
| PARZ. TERRENO | | 409.954 | 409.954 |
| QUOTE | | | |

WBS IN2.42
 SEZIONE 4
 PROGRESSIVA 31.30

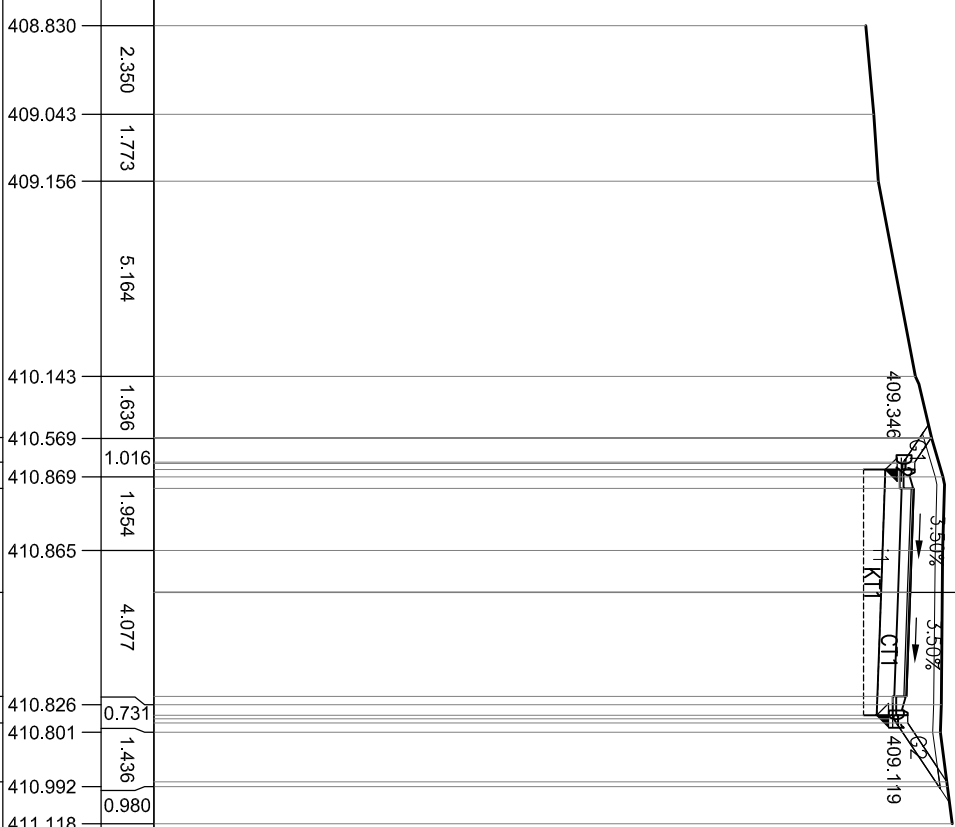
A SCOTICO
 BU SB.UUTIL.
 D RIEMP.DA SCAMI
 G VEGETALE
 I TNT

m² 1.943
 m² 7.792
 m² 0.040
 m² 0.781
 m 6.500

CT A1A TRINC.
 KT RIEMP.TRINC.
 ZU S.BON.UUTIL.

m² 2.876
 m² 3.010
 m² 5.944

SEZIONE N. : 4
 QT. PROGETTO : 410.012
 DIST.PROG. : 31.303
 DIST.PREC. : 9.342
 DIST.SUCC. : 10.652



390.000
 200
 200

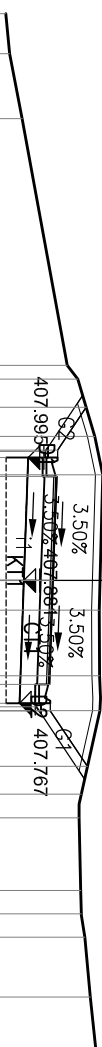
| | | | | | | | | | | |
|----------------------|---------|---------|---------|---------|---------|---------|---------|---------|---------|---------|
| PARZ. TERRENO | 2.350 | 1.773 | 5.164 | 1.636 | 1.016 | 1.954 | 4.077 | 0.731 | 1.436 | 0.980 |
| QUOTE TERRENO | 408.830 | 409.043 | 409.156 | 410.143 | 410.569 | 410.869 | 410.865 | 410.826 | 410.801 | 410.992 |
| PARZ. PROGETTO | | | | 0.652 | 2.750 | 2.750 | 3.344 | 1.559 | | |
| QUOTE PROGETTO | | | | 410.564 | 410.129 | 410.109 | 410.012 | 409.916 | 409.936 | 410.975 |
| PARZ. CASSONETTO | | | | 3.410 | 3.344 | | | | | |
| QUOTE CASSONETTO | | | | 409.802 | 409.682 | | | 409.565 | | |
| PARZ. SCAVO BONIFICA | | | | 6.500 | | | | | | |
| QUOTE SCAVO BONIFICA | 408.769 | | | | | | | 408.769 | | |

WBS IN2.42
 SEZIONE 5
 PROGRESSIVA 41.95

| | | | |
|----|----------------|----------------|--------|
| A | SCOTICO | m ² | 1.987 |
| BU | SB.UUTIL. | m ² | 11.355 |
| D | RIEMP.DA SCAVI | m ² | 0.039 |
| G | VEGETALE | m ² | 0.976 |
| I | TNT | m | 6.500 |

| | | | |
|----|--------------|----------------|-------|
| CT | A1A TRINC. | m ² | 2.876 |
| KT | RIEMP.TRINC. | m ² | 3.016 |
| ZU | S.BON.UUTIL. | m ² | 5.950 |

SEZIONE N. : 5
 QT. PROGETTO : 408.661
 DIST.PROG. : 41.955
 DIST.PREC. : 10.652
 DIST.SUCC. : 9.643



| | | | |
|----------------|---------|-------|-------|
| PARZ. TERRENO | 389.000 | 200 | 200 |
| QUOTE | 407.407 | 1.064 | 1.720 |
| TERRENO | 407.506 | 1.720 | 6.527 |
| PARZ. PROGETTO | 407.835 | 6.527 | 0.364 |
| QUOTE | 409.031 | 0.364 | 1.517 |
| PROGETTO | 409.313 | 1.517 | 1.012 |
| PARZ. PROGETTO | 409.532 | 1.132 | 2.750 |
| QUOTE | 408.778 | 1.012 | 3.585 |
| CASSONETTO | 408.757 | 3.585 | 1.732 |
| QUOTE | 409.761 | 1.012 | 0.925 |
| PARZ. PROGETTO | 409.974 | 3.585 | 2.209 |
| QUOTE | 408.451 | 3.410 | 0.630 |
| PARZ. PROGETTO | 408.757 | 2.750 | 1.922 |
| QUOTE | 408.661 | 2.750 | 0.616 |
| PARZ. PROGETTO | 408.878 | 1.732 | 0.615 |
| QUOTE | 409.884 | 0.925 | 1.585 |
| PARZ. PROGETTO | 409.897 | 2.209 | 1.359 |
| QUOTE | 409.897 | 1.472 | |
| PARZ. PROGETTO | 409.567 | 1.472 | |
| QUOTE | 409.403 | 0.630 | |
| PARZ. PROGETTO | 409.345 | 1.922 | |
| QUOTE | 409.389 | 0.616 | |
| PARZ. PROGETTO | 409.403 | 0.615 | |
| QUOTE | 409.495 | 0.615 | |
| PARZ. PROGETTO | 409.638 | 1.585 | |
| QUOTE | 409.789 | 1.359 | |

| | | | |
|----------------|---------|-------|-------|
| PARZ. TERRENO | 389.000 | 200 | 200 |
| QUOTE | 407.407 | 1.064 | 1.720 |
| TERRENO | 407.506 | 1.720 | 6.527 |
| PARZ. PROGETTO | 407.835 | 6.527 | 0.364 |
| QUOTE | 409.031 | 0.364 | 1.517 |
| PROGETTO | 409.313 | 1.517 | 1.012 |
| PARZ. PROGETTO | 409.532 | 1.132 | 2.750 |
| QUOTE | 408.778 | 1.012 | 3.585 |
| CASSONETTO | 408.757 | 3.585 | 1.732 |
| QUOTE | 409.761 | 1.012 | 0.925 |
| PARZ. PROGETTO | 409.974 | 3.585 | 2.209 |
| QUOTE | 408.451 | 3.410 | 0.630 |
| PARZ. PROGETTO | 408.757 | 2.750 | 1.922 |
| QUOTE | 408.661 | 2.750 | 0.616 |
| PARZ. PROGETTO | 408.878 | 1.732 | 0.615 |
| QUOTE | 409.884 | 0.925 | 1.585 |
| PARZ. PROGETTO | 409.897 | 2.209 | 1.359 |
| QUOTE | 409.897 | 1.472 | |
| PARZ. PROGETTO | 409.567 | 1.472 | |
| QUOTE | 409.403 | 0.630 | |
| PARZ. PROGETTO | 409.345 | 1.922 | |
| QUOTE | 409.389 | 0.616 | |
| PARZ. PROGETTO | 409.403 | 0.615 | |
| QUOTE | 409.495 | 0.615 | |
| PARZ. PROGETTO | 409.638 | 1.585 | |
| QUOTE | 409.789 | 1.359 | |
| PARZ. PROGETTO | 408.451 | 3.410 | |
| QUOTE | 408.331 | 3.344 | |
| PARZ. PROGETTO | 408.757 | 2.750 | |
| QUOTE | 408.214 | 1.472 | |

| | | | |
|----------------|---------|-------|-------|
| PARZ. TERRENO | 389.000 | 200 | 200 |
| QUOTE | 407.407 | 1.064 | 1.720 |
| TERRENO | 407.506 | 1.720 | 6.527 |
| PARZ. PROGETTO | 407.835 | 6.527 | 0.364 |
| QUOTE | 409.031 | 0.364 | 1.517 |
| PROGETTO | 409.313 | 1.517 | 1.012 |
| PARZ. PROGETTO | 409.532 | 1.132 | 2.750 |
| QUOTE | 408.778 | 1.012 | 3.585 |
| CASSONETTO | 408.757 | 3.585 | 1.732 |
| QUOTE | 409.761 | 1.012 | 0.925 |
| PARZ. PROGETTO | 409.974 | 3.585 | 2.209 |
| QUOTE | 408.451 | 3.410 | 0.630 |
| PARZ. PROGETTO | 408.757 | 2.750 | 1.922 |
| QUOTE | 408.661 | 2.750 | 0.616 |
| PARZ. PROGETTO | 408.878 | 1.732 | 0.615 |
| QUOTE | 409.884 | 0.925 | 1.585 |
| PARZ. PROGETTO | 409.897 | 2.209 | 1.359 |
| QUOTE | 409.897 | 1.472 | |
| PARZ. PROGETTO | 409.567 | 1.472 | |
| QUOTE | 409.403 | 0.630 | |
| PARZ. PROGETTO | 409.345 | 1.922 | |
| QUOTE | 409.389 | 0.616 | |
| PARZ. PROGETTO | 409.403 | 0.615 | |
| QUOTE | 409.495 | 0.615 | |
| PARZ. PROGETTO | 409.638 | 1.585 | |
| QUOTE | 409.789 | 1.359 | |
| PARZ. PROGETTO | 408.451 | 3.410 | |
| QUOTE | 408.331 | 3.344 | |
| PARZ. PROGETTO | 408.757 | 2.750 | |
| QUOTE | 408.214 | 1.472 | |

WBS IN2.42
 SEZIONE 6
 PROGRESSIVA 51.60

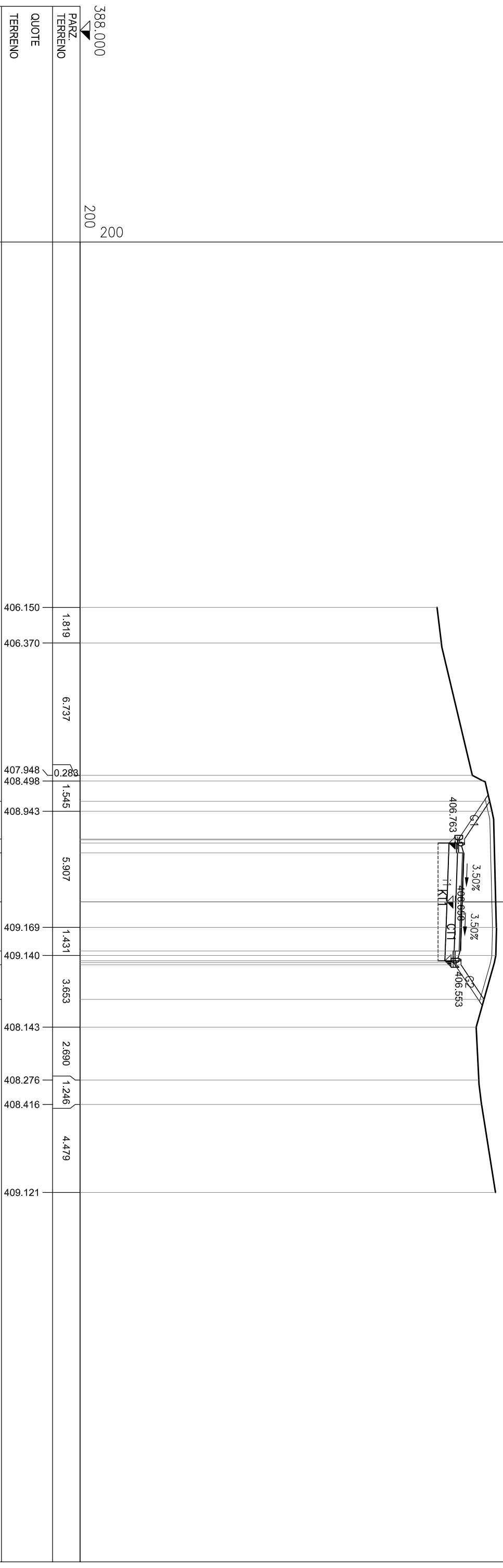
A SCOTICO
 BU SB UTIL
 D RIEM.P.DA SCAVI
 G VEGETALE
 I TNT

m² 2.101
 m² 14.999
 m² 0.039
 m² 1.300
 m 6.000

CT A1A TRINC.
 KT RIEM.P.TRINC.
 ZU S.BON.UTIL.

m² 2.648
 m² 2.730
 m² 5.439

SEZIONE N. : 6
 QT. PROGETTO : 407.438
 DIST.PROG. : 51.598
 DIST.PREC. : 9.643
 DIST.SUCC. : 9.643



| | | | |
|---------------|---------|---------|---------|
| PARZ. TERRENO | 388.000 | 200 | 200 |
| QUOTE | 1.819 | 6.737 | 0.288 |
| PARZ. TERRENO | 406.150 | 406.370 | 407.948 |
| QUOTE | 1.545 | 5.907 | 1.431 |
| PARZ. TERRENO | 408.498 | 408.943 | 409.169 |
| QUOTE | 1.923 | 2.500 | 1.758 |
| PARZ. TERRENO | 407.546 | 407.525 | 407.350 |
| QUOTE | 3.159 | 3.094 | 1.758 |
| PARZ. TERRENO | 407.219 | 407.108 | 407.000 |
| QUOTE | 6.000 | | |
| PARZ. TERRENO | 406.203 | 406.203 | 406.203 |
| QUOTE | | | |

WBS IN2.42
 SEZIONE 7
 PROGRESSIVA 61.24

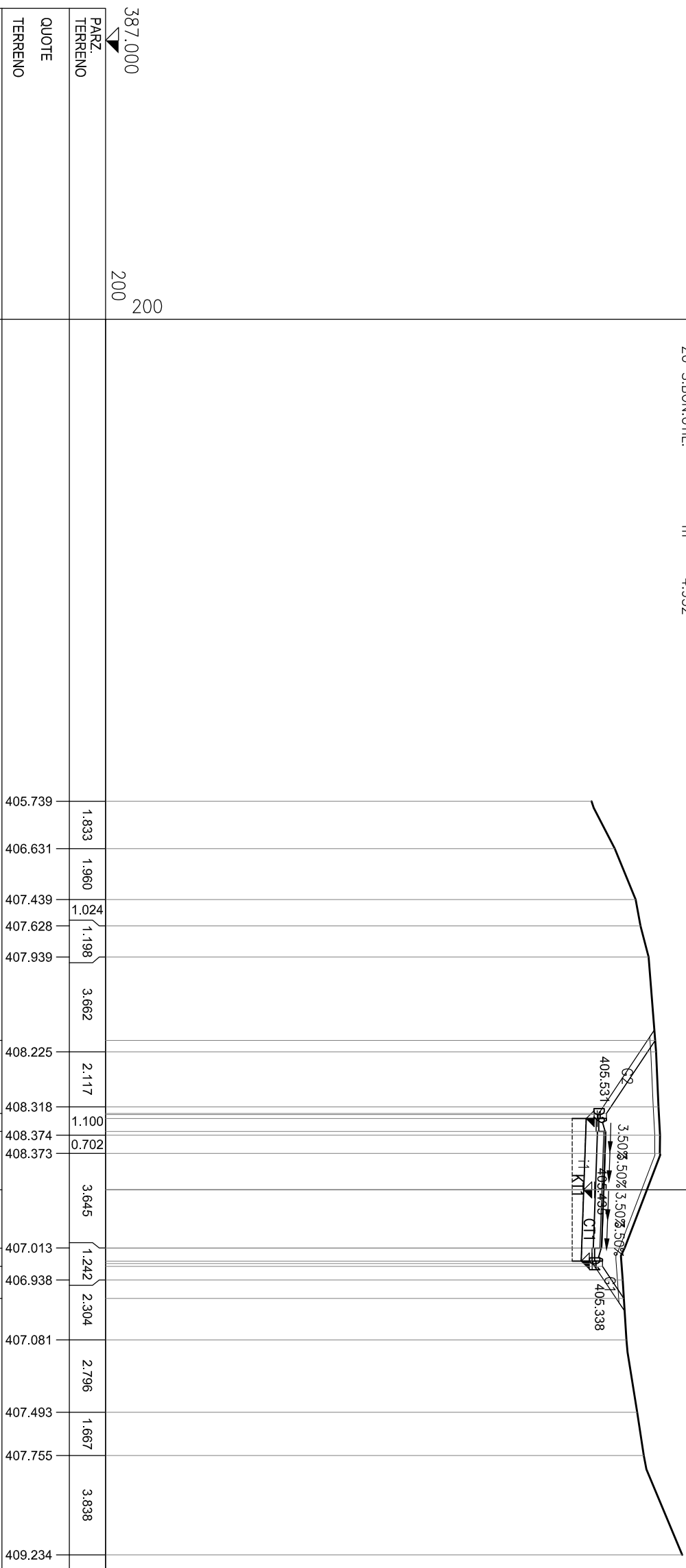
A SCOTICO
 BU SB.U.TIL.
 D RIEMP.DA SCAVI
 G VEGETALE
 I TNT

m² 2.110
 m² 13.758
 m² 0.039
 m² 1.448
 m 5.500

CT A1A TRINC.
 KT RIEMP.TRINC.
 ZU S.BON.U.TIL.

m² 2.426
 m² 2.456
 m² 4.932

SEZIONE N. : 7
 QT. PROGETTO : 406.215
 DIST.PROG. : 61.241
 DIST.PREC. : 9.643
 DIST.SUCC. : 11.308



| | | | |
|----------------------|---------|-----|-----|
| PARZ. TERRENO | 387.000 | 200 | 200 |
| QUOTE | | | |
| TERRENO | | | |
| PARZ. PROGETTO | | | |
| QUOTE | | | |
| PROGETTO | | | |
| PARZ. CASSONETTO | | | |
| QUOTE | | | |
| CASSONETTO | | | |
| PARZ.SCAVO BONIFICA | | | |
| QUOTE SCAVO BONIFICA | | | |
| BONIFICA | | | |

WBS IN2.42
 SEZIONE 8
 PROGRESSIVA 72.55

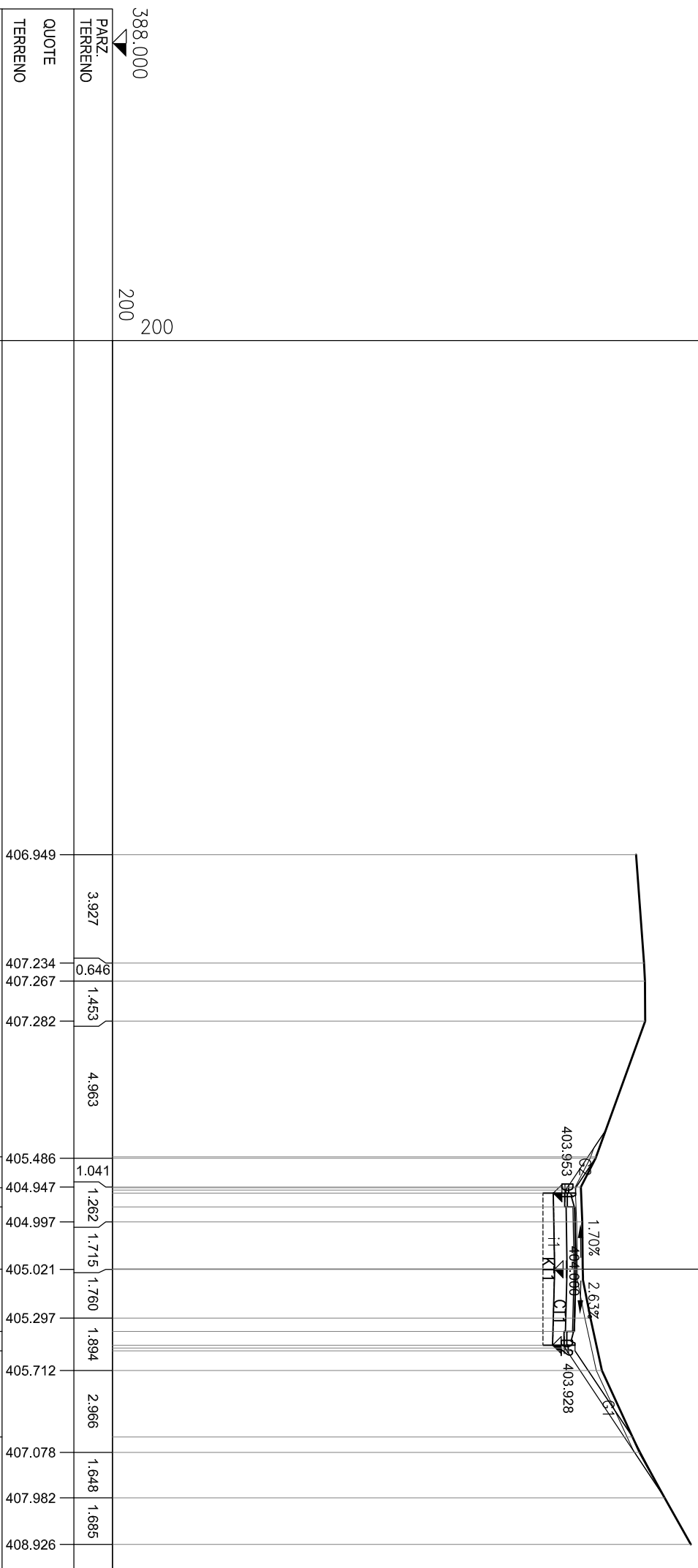
A SCOTICO
 BU SB.U.TIL.
 D RIEM.P.DA SCAVI
 G VEGETALE
 I TNT

m² 2.417
 m² 4.595
 m² 0.043
 m² 1.836
 m 5.500

CT A1A TRINC.
 KT RIEM.P.TRINC.
 ZU S.BON.U.TIL.

m² 2.432
 m² 2.157
 m² 4.633

SEZIONE N. : 8
 QT. PROGETTO : 404.780
 DIST.PROG. : 72.549
 DIST.PREC. : 11.308
 DIST.SUCC. : 10.000



| | | | |
|----------------------|---------|---------|---------|
| PARZ. TERRENO | 388.000 | 200 | 200 |
| QUOTE TERRENO | 406.949 | 407.234 | 407.267 |
| PARZ. PROGETTO | 407.282 | 405.507 | 405.486 |
| QUOTE PROGETTO | 404.762 | 404.742 | 404.947 |
| PARZ. CASSONETTO | 404.780 | 404.721 | 404.741 |
| QUOTE CASSONETTO | 404.450 | 404.721 | 404.741 |
| PARZ. SCAVO BONIFICA | 404.402 | 404.450 | 404.375 |
| QUOTE SCAVO BONIFICA | 403.578 | 403.578 | 403.578 |

WBS IN2.42
 SEZIONE 9
 PROGRESSIVA 82.55

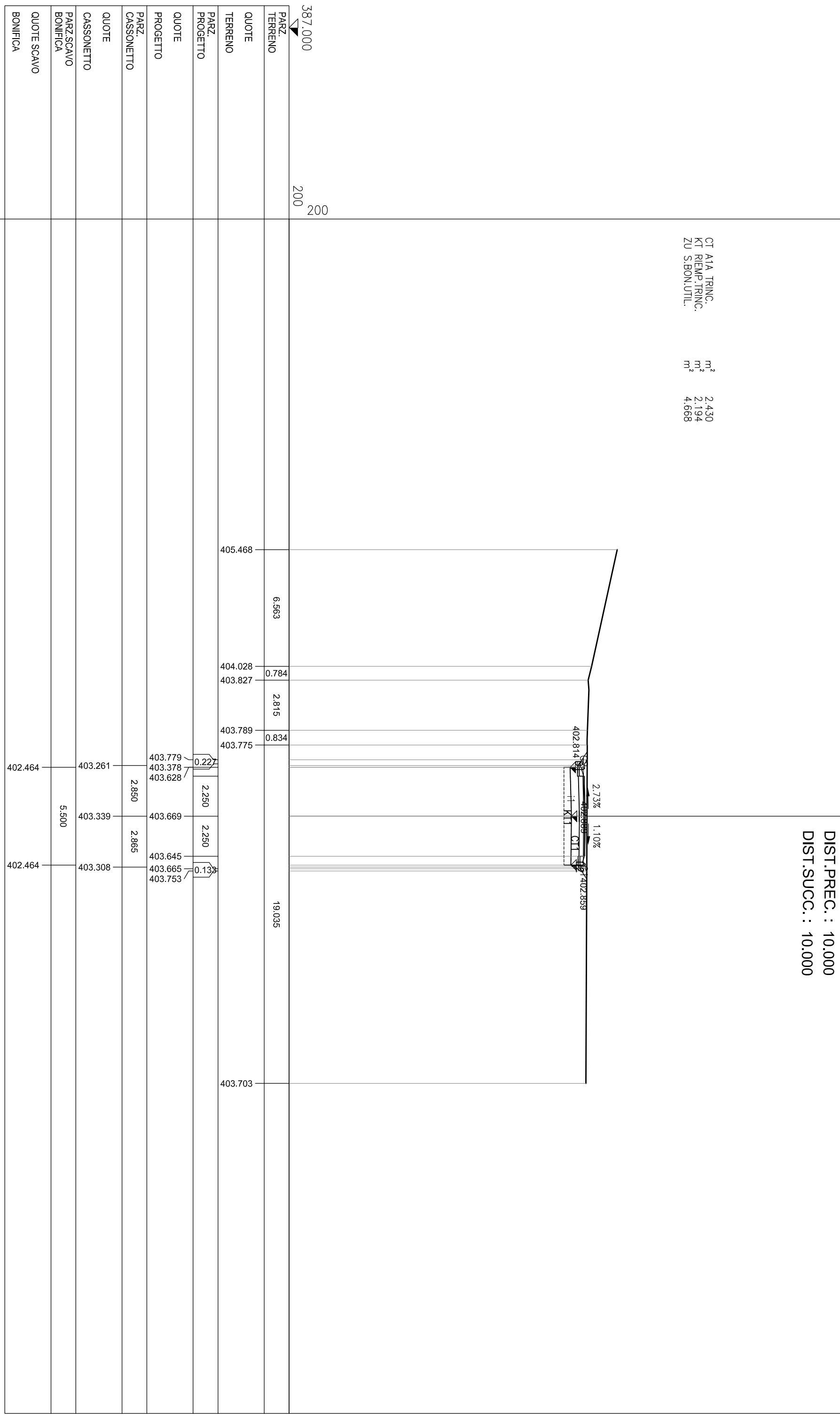
A SCOTICO
 BU SB UTIL
 D RIEM.P.DA SCAMI
 G VEGETALE
 I TNT

m² 1.369
 m² 1.575
 m² 0.043
 m² 0.339
 m 5.500

CT A1A TRINC.
 KT RIEM.P.TRINC.
 ZU S.BON.UTIL.

m² 2.430
 m² 2.194
 m² 4.668

SEZIONE N. : 9
 QT. PROGETTO : 403.669
 DIST.PROG. : 82.549
 DIST.PREC. : 10.000
 DIST.SUCC. : 10.000



387.000
 200
 200

PARZ. TERRENO QUOTE
 405.468
 404.028
 403.827
 403.789
 403.775
 403.779
 403.378
 403.628
 403.669
 403.645
 403.665
 403.753
 402.814
 402.859
 402.464
 403.703

PARZ. PROGETTO QUOTE
 6.563
 0.784
 2.815
 0.834
 0.227
 2.250
 2.250
 0.133
 2.850
 2.865
 5.500

PARZ. CASSONETTO QUOTE
 19.035

QUOTE
 CASSONETTO
 PARZ.SCAVO BONIFICA
 QUOTE SCAVO BONIFICA

WBS IN2.42
 SEZIONE 11
 PROGRESSIVA 100.00

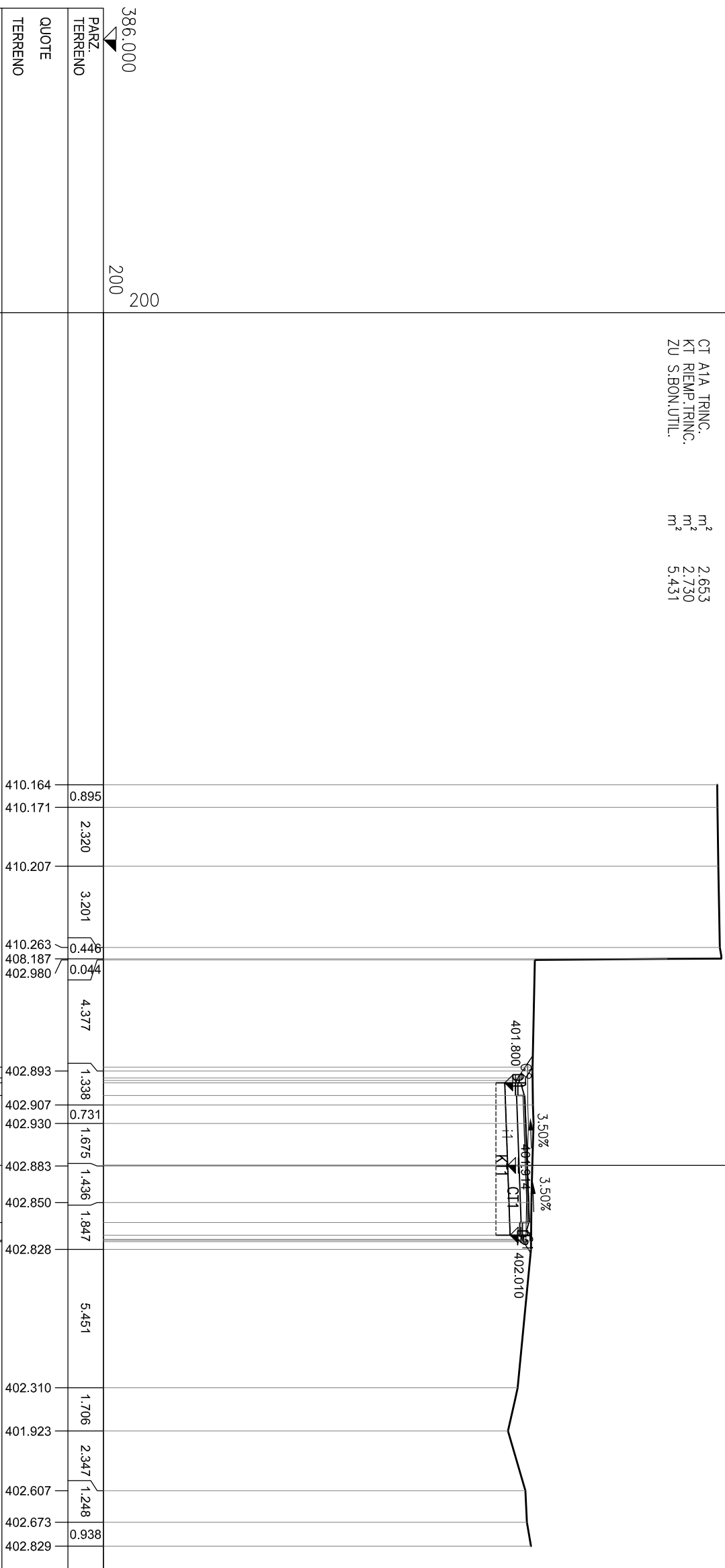
A SCOTICO
 BU SB UTIL
 D RIEM.P.DA SCAVI
 G VEGETALE
 I TNT

m² 1.494
 m² 2.213
 m² 0.039
 m² 0.374
 m 6.000

CT A1A TRINC.
 KT RIEM.P.TRINC.
 ZU S.BON.UTIL.

m² 2.653
 m² 2.730
 m² 5.431

SEZIONE N. : 11
 QT. PROGETTO : 402.694
 DIST.PROG. : 100.000
 DIST.PREC. : 7.451
 DIST.SUCC. : 10.000



| | | | |
|----------------------|---------|---------|-------|
| PARZ. TERRENO | 386.000 | 200 | 200 |
| QUOTE TERRENO | 410.164 | 410.171 | 0.895 |
| PARZ. PROGETTO | 410.207 | 410.263 | 2.320 |
| QUOTE PROGETTO | 408.187 | 402.980 | 3.201 |
| PARZ. CASSONETTO | 402.896 | 402.618 | 0.446 |
| QUOTE CASSONETTO | 402.598 | 402.893 | 0.044 |
| PARZ. SCAVO BONIFICA | 402.247 | 402.364 | 4.377 |
| QUOTE SCAVO BONIFICA | 402.466 | 402.828 | 1.338 |
| | 401.450 | 401.450 | 0.200 |
| | | | 2.750 |
| | | | 2.250 |
| | | | 0.058 |
| | | | 3.343 |
| | | | 2.910 |
| | | | 6.000 |

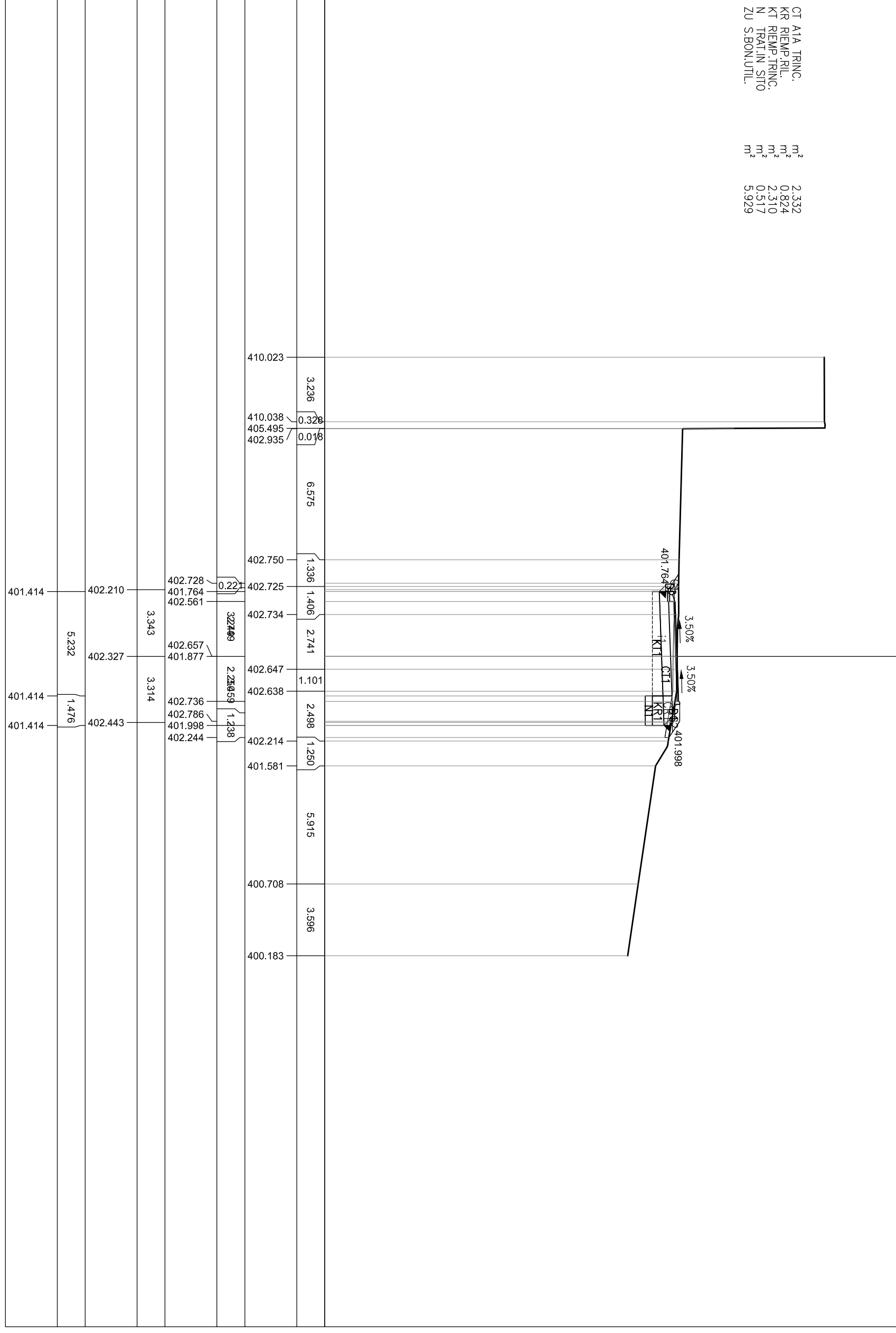
WBS IN2.42
 SEZIONE 12
 PROGRESSIVA 110.00

A SCOTICO
 BU SB.UTIL.
 CR A1A.RL.
 D RIEM.P.DA SCAMI
 G VEGETALE
 I TNT

CT A1A TRINC.
 KR RIEM.P.RL.
 KT RIEM.P.TRINC.
 N TRAT.IN SITO
 ZU S.BON.UTIL.

SEZIONE N. : 12
 QT. PROGETTO : 402.657
 DIST.PROG. : 110.000
 DIST.PREC. : 10.000
 DIST.SUCC. : 7.286

385.000
 PARZ. TERRENO 200
 QUOTE TERRENO
 PARZ. PROGETTO
 QUOTE PROGETTO
 PARZ. CASSONETTO
 QUOTE CASSONETTO
 PARZ.SCAVO BONIFICA
 QUOTE SCAVO BONIFICA




| | |
|-------------|--------|
| WBS | IN2.42 |
| SEZIONE | 13 |
| PROGRESSIVA | 117.29 |

| | | | |
|----|----------|----------------|-------|
| A | SCOTICO | m ² | 1.788 |
| BU | SB.UTIL. | m ² | 0.987 |
| CR | A1A.RL. | m ² | 0.773 |
| D | RIEMP.DA | m ² | 0.097 |
| ES | RL.SUP. | m ² | 0.172 |
| G | VEGETALE | m | 1.019 |
| I | TNT | m | 6.956 |

| | | | |
|----|--------------|----------------|-------|
| CT | A1A.TRINC. | m ² | 2.195 |
| KR | RIEMP.RL. | m ² | 2.041 |
| KT | RIEMP.TRINC. | m ² | 2.145 |
| N | TRAT.IN.SITO | m ² | 0.876 |
| ZU | S.BON.UTIL. | m ² | 6.799 |

SEZIONE N. : 13
 QT. PROGETTO : 402.688
 DIST.PROG. : 117.286
 DIST.PREC. : 7.286
 DIST.SUCC. : 10.000



| | | | | |
|----------------------------|--|---------|-------|-------|
| PARZ. TERRENO | | 385.000 | 200 | |
| QUOTE TERRENO | | 409.924 | 2.697 | 0.297 |
| PARZ. PROGETTO | | 409.909 | 0.007 | 0.007 |
| QUOTE PROGETTO | | 403.964 | 2.016 | 2.016 |
| PARZ. CASSONETTO | | 402.847 | 2.981 | 2.981 |
| QUOTE CASSONETTO | | 402.792 | 4.058 | 4.058 |
| PARZ. SCAVO BONIFICA | | 402.829 | 0.317 | 0.317 |
| QUOTE SCAVO BONIFICA | | 402.621 | 2.501 | 2.501 |
| PARZ. BONIFICA | | 402.601 | 3.095 | 3.095 |
| QUOTE BONIFICA | | 402.688 | 3.313 | 3.313 |
| PARZ. BONIFICA | | 402.767 | 4.919 | 4.919 |
| QUOTE BONIFICA | | 401.103 | 2.500 | 2.500 |
| PARZ. BONIFICA | | 401.453 | | |
| QUOTE BONIFICA | | 401.103 | | |
| PARZ. BONIFICA | | 401.540 | | |
| QUOTE BONIFICA | | 400.911 | | |
| PARZ. BONIFICA | | 399.799 | | |
| QUOTE BONIFICA | | | | |

WBS IN2.42
 SEZIONE 14
 PROGRESSIVA 127.29

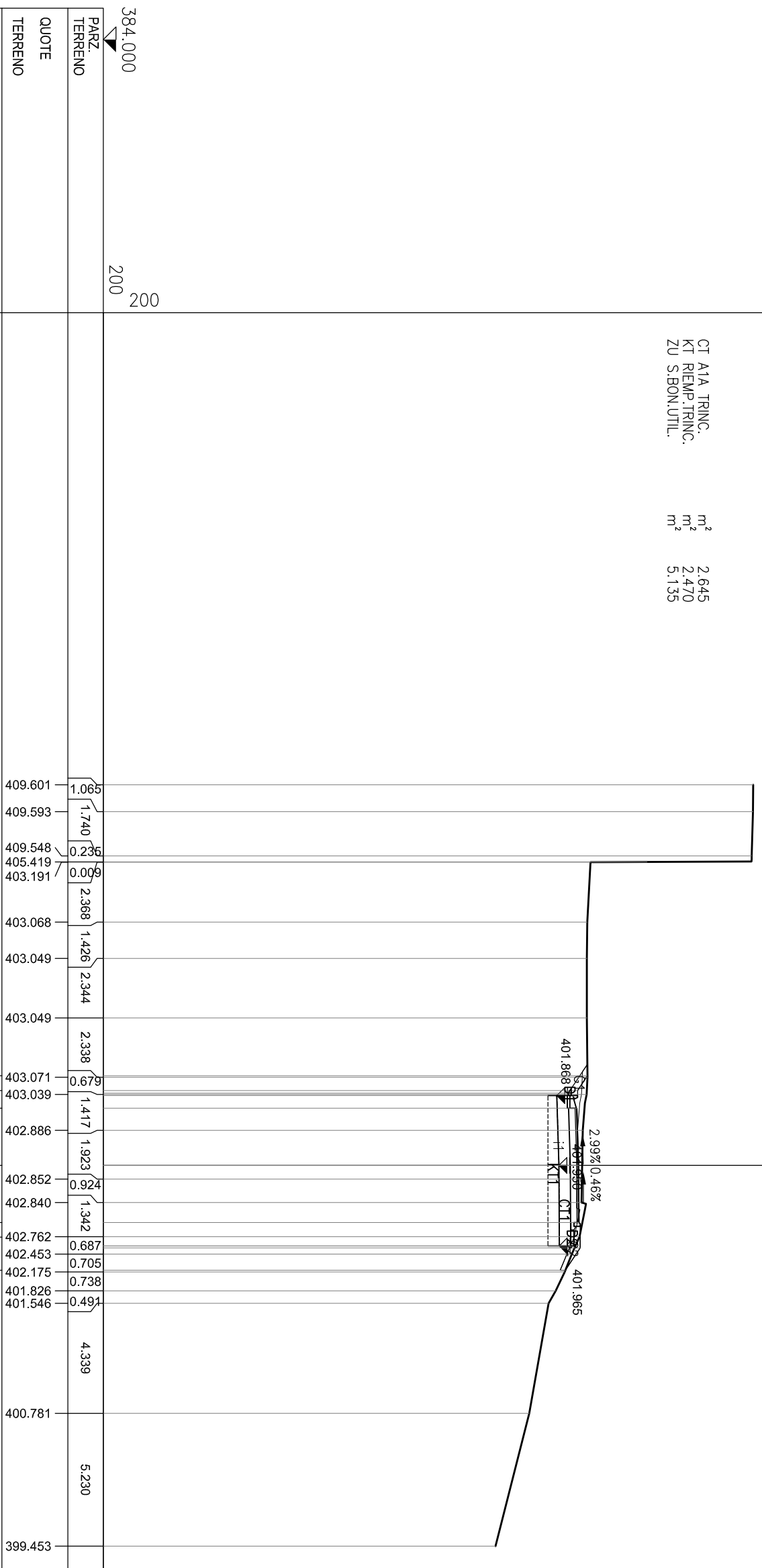
A SCOTICO
 BU SB UTIL
 D RIEMP.DA SCAVI
 G VEGETALE
 I TNT

m² 1.618
 m² 1.967
 m² 0.102
 m² 0.782
 m 5.924

CT A1A TRINC.
 KT RIEMP.TRINC.
 ZU S.BON.UTIL.

m² 2.645
 m² 2.470
 m² 5.135

SEZIONE N. : 14
 QT. PROGETTO : 402.730
 DIST.PROG. : 127.286
 DIST.PREC. : 10.000
 DIST.SUCC. : 10.000



| | | | |
|----------------------|---------|-----|-----|
| PARZ. TERRENO | 384.000 | 200 | 200 |
| QUOTE | | | |
| TERRENO | | | |
| PARZ. PROGETTO | | | |
| QUOTE | | | |
| PROGETTO | | | |
| PARZ. CASSONETTO | | | |
| QUOTE | | | |
| CASSONETTO | | | |
| PARZ.SCAVO BONIFICA | | | |
| QUOTE SCAVO BONIFICA | | | |
| BONIFICA | | | |

WBS IN2.42
 SEZIONE 15
 PROGRESSIVA 137.29

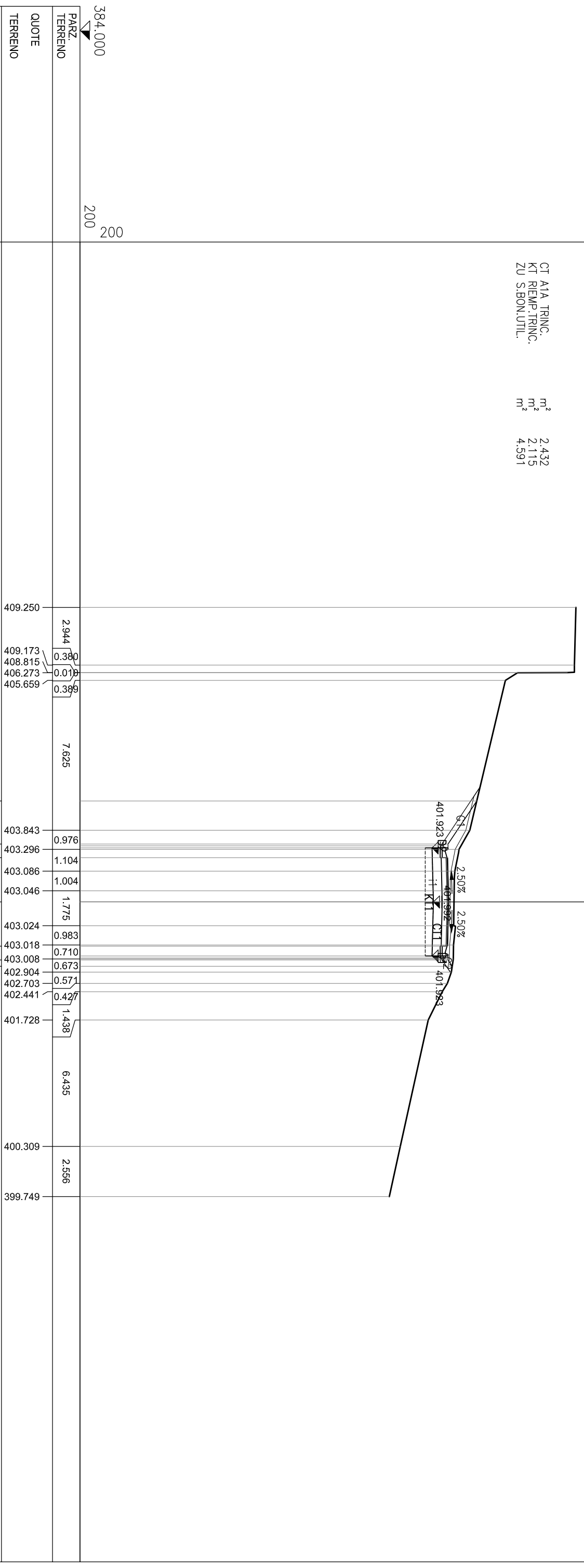
A SCOTICO
 BU SB UTIL
 D RIEMP.DA SCAVI
 G VEGETALE
 I TNT

m² 1.837
 m² 4.087
 m² 0.043
 m² 1.010
 m 5.500

CT A1A TRINC.
 KT RIEMP.TRINC.
 ZU S.BONUTIL.

m² 2.432
 m² 2.115
 m² 4.591

SEZIONE N. : 15
 QT. PROGETTO : 402.772
 DIST.PROG. : 137.286
 DIST.PREC. : 10.000
 DIST.SUCC. : 10.000



| | | | |
|----------------------|---------|---------|---------|
| PARZ. TERRENO | 384.000 | 200 | 200 |
| QUOTE TERRENO | 409.250 | 409.173 | 408.815 |
| PARZ. PROGETTO | 405.659 | 406.273 | 405.659 |
| QUOTE PROGETTO | 404.198 | 403.843 | 402.736 |
| PARZ. CASSONETTO | 2.192 | 2.250 | 2.250 |
| QUOTE CASSONETTO | 402.736 | 402.716 | 402.772 |
| PARZ. SCAVO BONIFICA | 5.500 | 402.442 | 402.371 |
| QUOTE SCAVO BONIFICA | 401.573 | 401.573 | 401.573 |

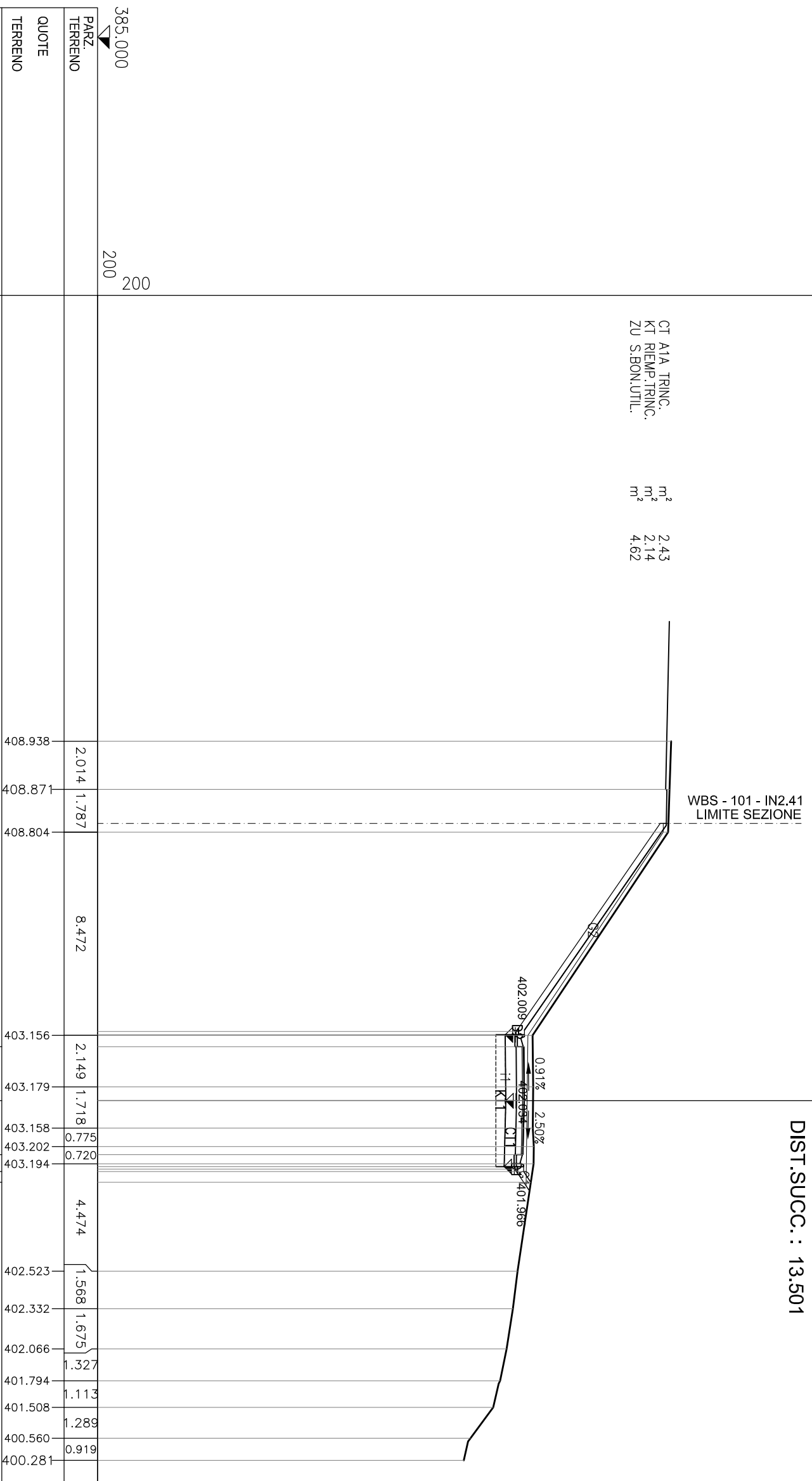
WBS IN2.42
 SEZIONE 16
 PROGRESSIVA 147.29

| | | | |
|---|----------------|----------------|------|
| A | SCOTICO | m ² | 3.34 |
| B | SB.UTIL. | m ² | 7.04 |
| D | RIEMP.DA SCAVI | m ² | 0.05 |
| G | VEGETALE | m ² | 2.89 |
| I | TNT | m | 5.50 |

SEZIONE N. : 16
 QT. PROGETTO : 402.814
 DIST.PROG. : 147.286
 DIST.PREC. : 10.000
 DIST.SUCC. : 13.501

CT A1A TRINC.
 KT RIEMP.TRINC.
 ZU S.BON.UTIL.

m² 2.43
 m² 2.14
 m² 4.62



385.000
 200
 200

| | |
|----------------------|--|
| PARZ. TERRENO | |
| QUOTE TERRENO | |
| PARZ. PROGETTO | |
| QUOTE PROGETTO | |
| PARZ. CASSONETTO | |
| QUOTE CASSONETTO | |
| PARZ.SCAVO BONIFICA | |
| QUOTE SCAVO BONIFICA | |

| | | | | | | | | | | | | | | |
|---------|---------|---------|---------|---------|---------|---------|---------|---------|---------|---------|---------|---------|---------|---------|
| 2.014 | 1.787 | 8.472 | 2.149 | 1.718 | 0.775 | 0.720 | 4.474 | 1.568 | 1.675 | 1.327 | 1.113 | 1.289 | 0.919 | |
| 408.938 | 408.871 | 408.804 | 403.156 | 403.179 | 403.158 | 403.202 | 403.194 | 402.523 | 402.332 | 402.066 | 401.794 | 401.508 | 400.560 | 400.281 |
| | | | 2.250 | 2.250 | 0.452 | | | | | | | | | |

| | | | | | | | | | |
|---------|---------|-------|-------|---------|---------|---------|---------|---------|---------|
| 401.616 | 402.458 | 2.885 | 2.852 | 402.794 | 402.814 | 402.758 | 402.778 | 403.079 | 402.413 |
| | | 5.500 | | | | | | | |

| | | | | | | | | | |
|---------|---------|-------|-------|---------|---------|---------|---------|---------|---------|
| 401.616 | 402.458 | 2.885 | 2.852 | 402.794 | 402.814 | 402.758 | 402.778 | 403.079 | 402.413 |
| | | 5.500 | | | | | | | |

WBS IN2.42
 SEZIONE 17
 PROGRESSIVA 160.79

A SCOTICO
 BU SB UTIL
 D RIEM.P.DA SCAVI
 G VEGETALE
 I TNT

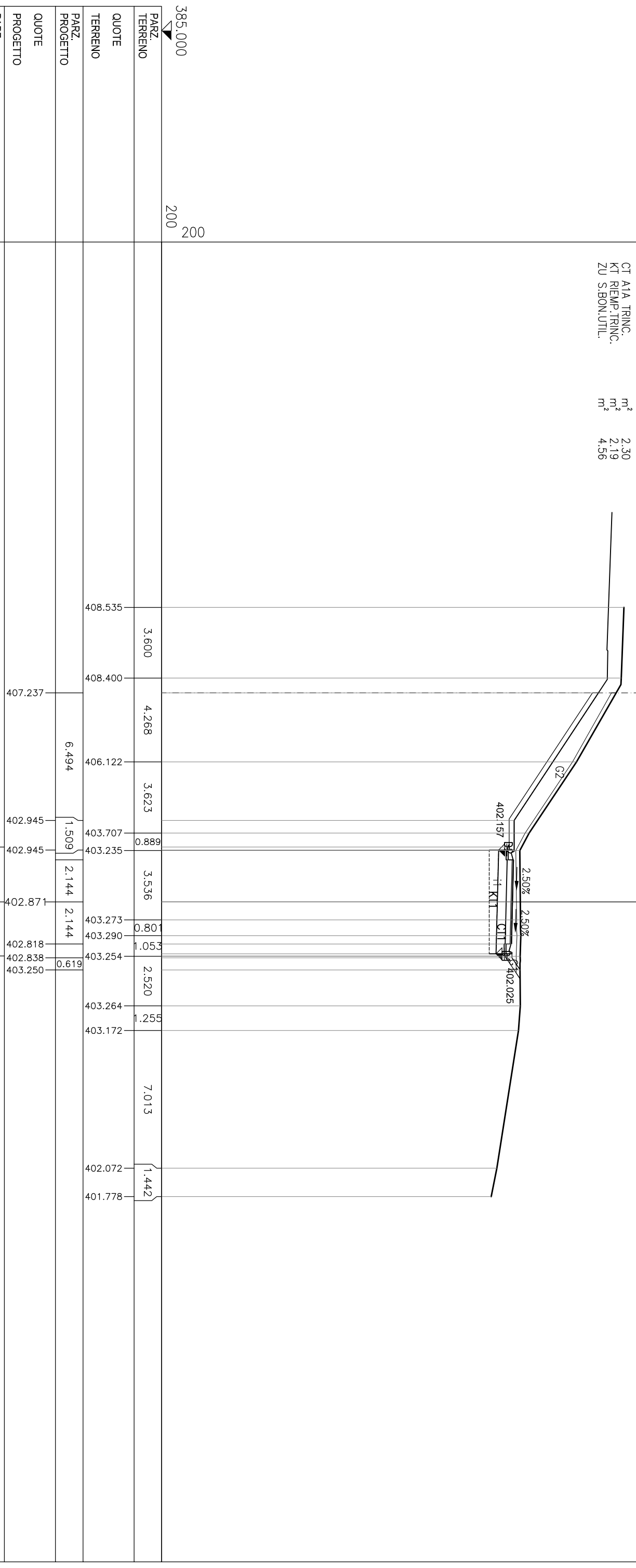
m² 2.99
 m² 12.14
 m² 0.05
 m² 2.65
 m 5.28

CT A1A TRINC.
 KT RIEM.P.TRINC.
 ZU S.BON.UTIL.

m² 2.30
 m² 2.19
 m² 4.56

SEZIONE N. : 17
 QT. PROGETTO : 402.871
 DIST.PROG. : 160.787
 DIST.PREC. : 13.501
 DIST.SUCC. : 7.262

WBS - 101 - IN2.41
 LIMITE SEZIONE



| | | | |
|----------------------|---------|-----|-----|
| PARZ. TERRENO | 385.000 | 200 | 200 |
| QUOTE TERRENO | | | |
| PARZ. PROGETTO | | | |
| QUOTE PROGETTO | | | |
| PARZ. CASSONETTO | | | |
| QUOTE CASSONETTO | | | |
| PARZ.SCAVO BONIFICA | | | |
| QUOTE SCAVO BONIFICA | | | |

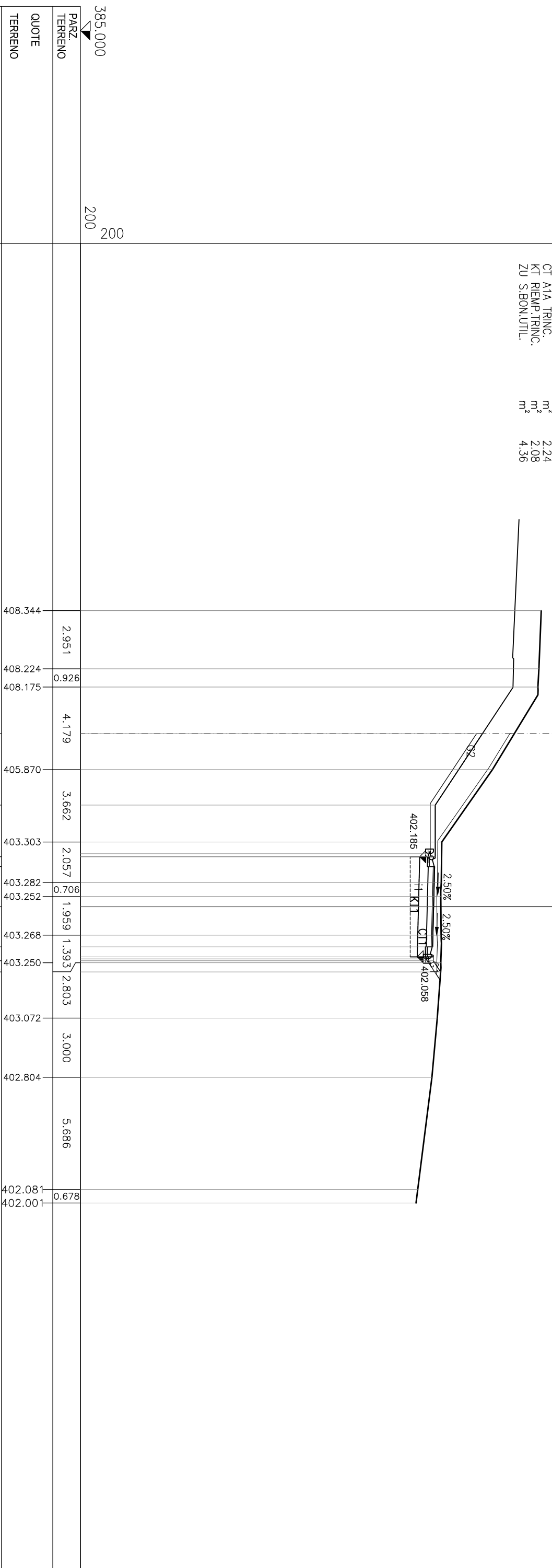
| | |
|-------------|--------|
| WBS | IN2.42 |
| SEZIONE | 18 |
| PROGRESSIVA | 168.05 |

| | | | |
|----|----------------|----------------|-------|
| A | SCOTICO | m ² | 2.71 |
| BU | SB.UUTIL. | m ² | 11.18 |
| D | RIEMP.DA SCAVI | m ² | 0.03 |
| G | VEGETALE | m ² | 1.99 |
| I | TNT | m | 5.08 |

| | | | |
|----|--------------|----------------|------|
| CT | A1A TRINC. | m ² | 2.24 |
| KT | RIEMP.TRINC. | m ² | 2.08 |
| ZU | S.BON.UUTIL. | m ² | 4.36 |

SEZIONE N. : 18
 QT. PROGETTO : 402.902
 DIST.PROG. : 168.048
 DIST.PREC. : 7.262
 DIST.SUCC. : 5.997

WBS - 101 - IN2.41
 LIMITE SEZIONE



| | | | |
|----------------|---------|---------|---------|
| PARZ. TERRENO | 385.000 | 200 | 200 |
| QUOTE TERRENO | | 2.951 | 0.926 |
| PARZ. PROGETTO | | 4.179 | 3.662 |
| QUOTE PROGETTO | | 2.057 | 0.706 |
| PARZ. PROGETTO | | 3.621 | 2.612 |
| QUOTE PROGETTO | | 2.035 | 2.035 |
| PARZ. PROGETTO | | 5.321 | 0.562 |
| QUOTE PROGETTO | | 5.070 | |
| PARZ. PROGETTO | | 401.708 | 401.708 |
| QUOTE PROGETTO | | 402.506 | |

WBS IN2.42
 SEZIONE 19=1
 PROGRESSIVA 174.05

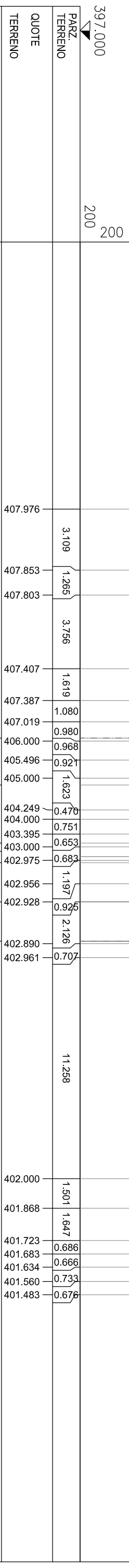
A SCOTICO
 BU SBUTIL.
 G VEGETALE
 I TNT

m² 2.13
 m² 8.10
 m² 1.54
 m 4.30

CT A1A TRINC.
 KT RIEMP.TRINC.
 ZU S.BONUTIL.

m² 1.94
 m² 1.72
 m² 3.66

SEZIONE N. : 19=1
 QT. PROGETTO : 402.915
 DIST.PROG. : 174.045
 DIST.PREC. : 5.997
 DIST.SUCC. : 10.000



| | | | |
|----------------------|---------|-----|-----|
| PARZ. TERRENO | 397.000 | 200 | 200 |
| QUOTE TERRENO | | | |
| PARZ. PROGETTO | | | |
| QUOTE PROGETTO | | | |
| PARZ. CASSONETTO | | | |
| QUOTE CASSONETTO | | | |
| PARZSCAVO BONIFICA | | | |
| QUOTE SCAVO BONIFICA | | | |