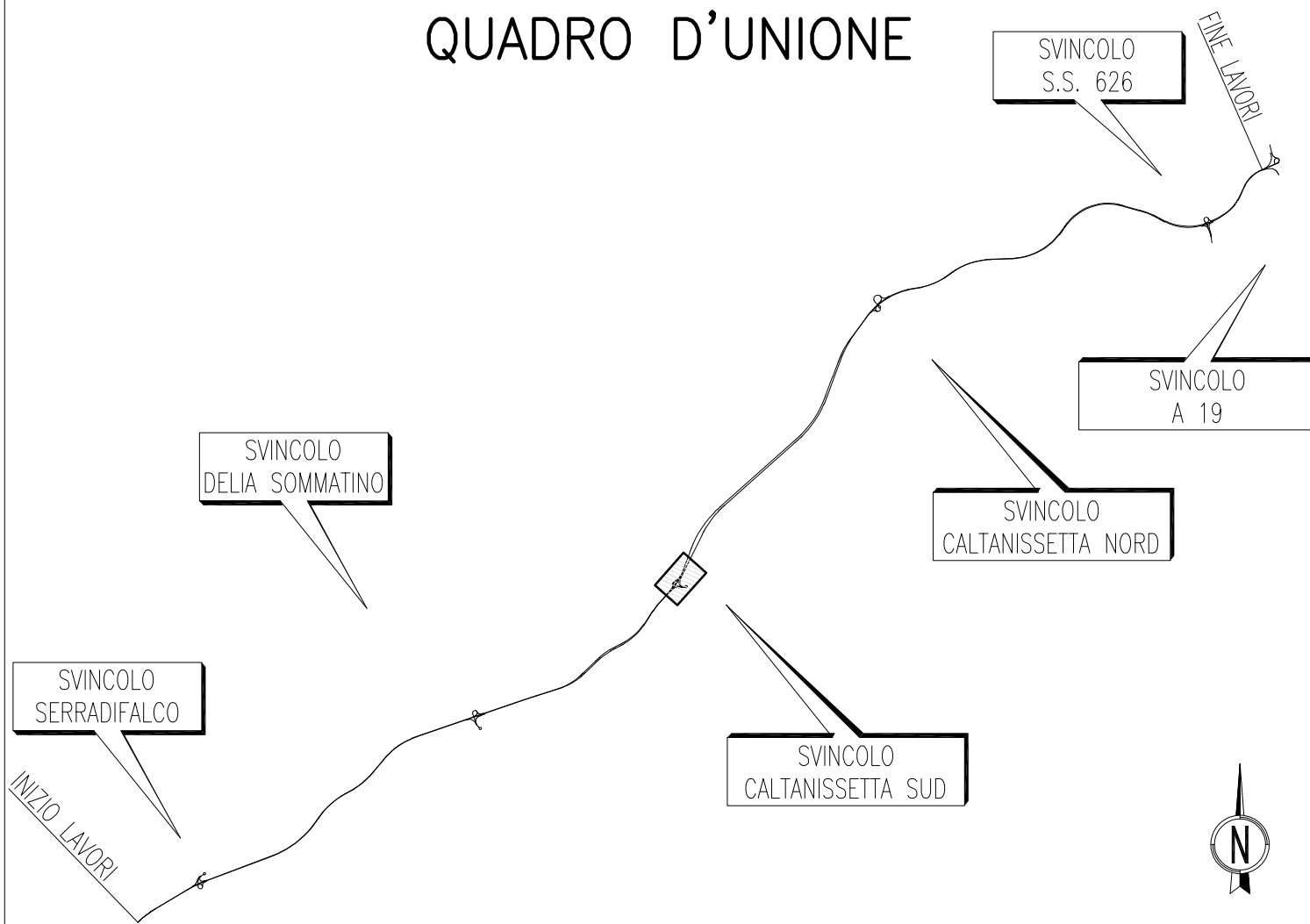


QUADRO D'UNIONE



ANAS S.p.A.

DIREZIONE REGIONALE PER LA SICILIA

PA 12/09
 CORRIDOIO PLURIMODALE TIRRENICO - NORD EUROPA
 ITINERARIO AGRIGENTO - CALTANISSETTA - A19
 S.S. N° 640 "DI PORTO EMPEDOCLE"
 AMMODERNAMENTO E ADEGUAMENTO ALLA CAT. B DEL D.M. 5.11.2001
 Dal km 44+000 allo svincolo con l'A19

VARIANTE TECNICA N°4

ai sensi dell'art. 176, comma 5, secondo periodo lettera "a" e lettera "b", del D.Lgs. N. 163/2006 e Art. 11 del CSA-NG

CONTRAENTE GENERALE



DIRETTORE DEI LAVORI
Ing. CARLO DAMIANI

INTERSEZIONI E SVINCOLI
 VIABILITA' INTERFERITA
 SVINCOLO CALTANISSETTA SUD - SV3

Sezioni Trasversali della rotatoria 5



Codice Unico Progetto (CUP) : F91B09000070001											1311-01	
Codice Elaborato:											1311-01	
PA12_09 - V 0 5 7 S I 2 0 3 S V 0 3 Z W 9 0 2 2 B											Scala: 1:200	
F												
E												
D												
C												
B	Aprile 2021	AGGIORNAMENTO CARTIGLIO									A. ANTONELLI	A.FINAMORE
A	Dicembre 2018	EMISSIONE									A. ANTONELLI	P. PAGLINI
REV.	DATA	DESCRIZIONE					REDATTO	VERIFICATO	APPROVATO	AUTORIZZATO		

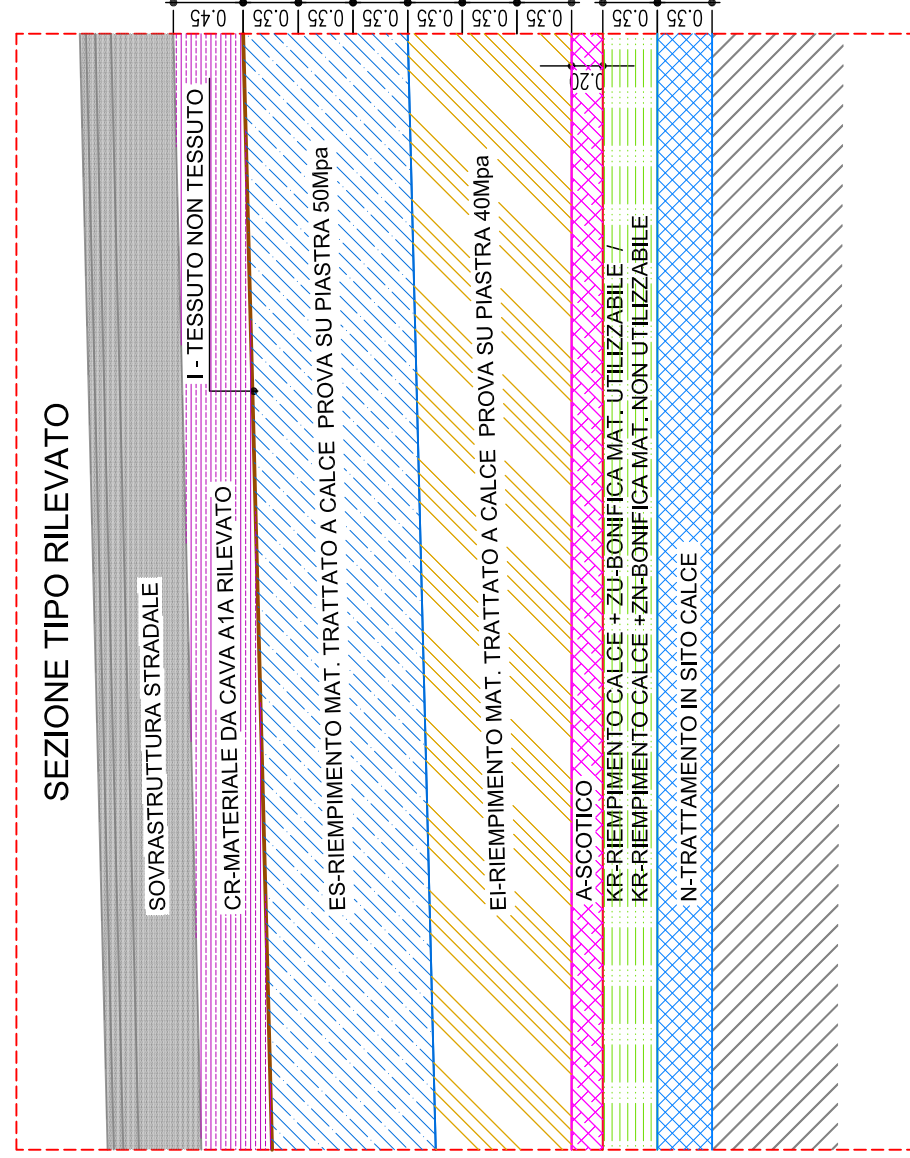
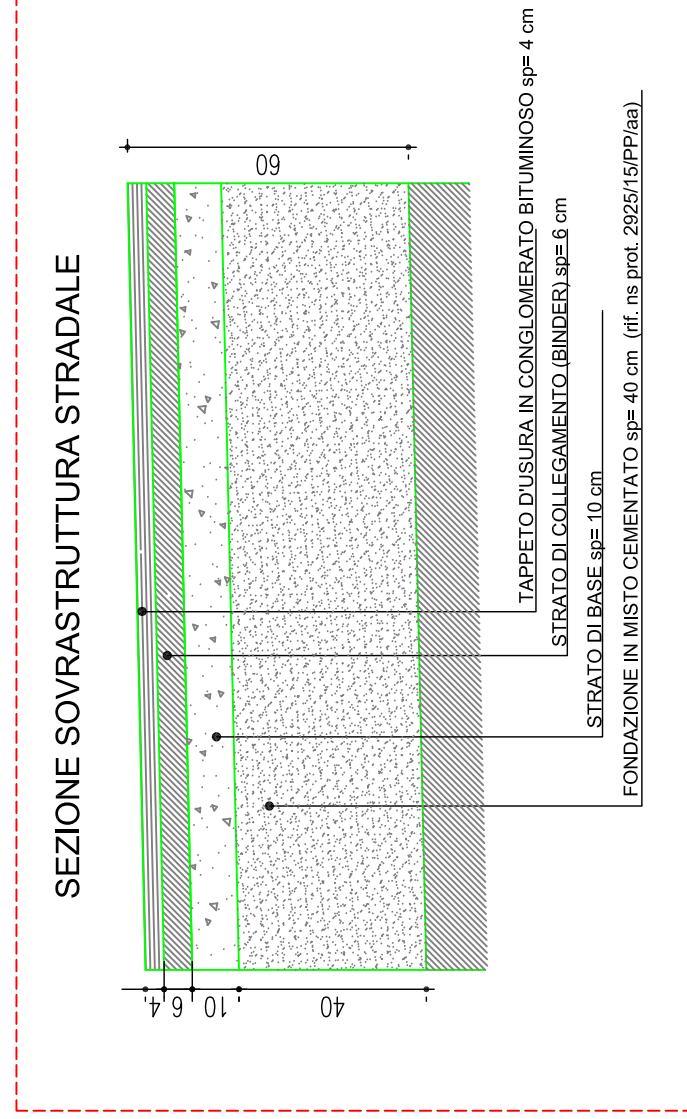
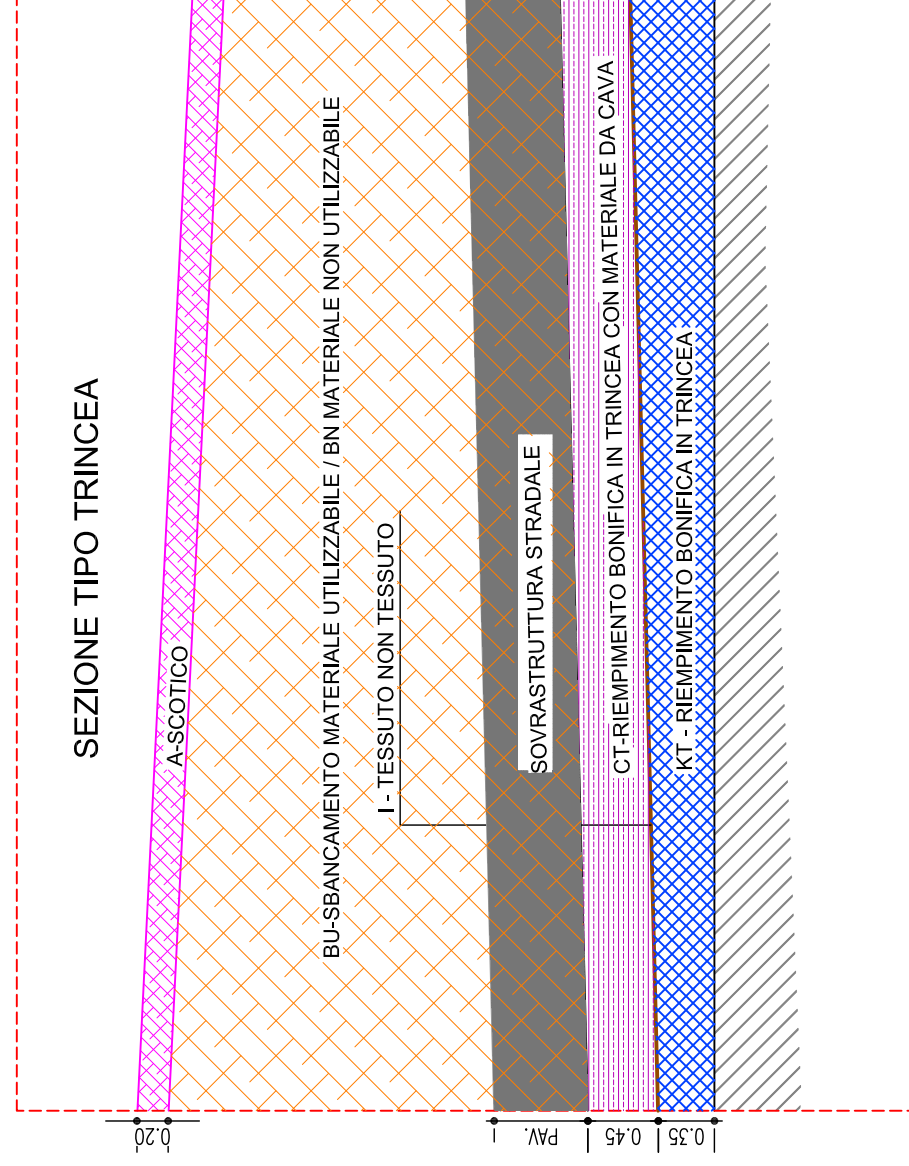
Il Progettista: 	Il Consulente Specialista: 	Il Geologo: 	Il Coordinatore per la sicurezza: 	Il Direttore dei Lavori:
---------------------	--------------------------------	-----------------	---------------------------------------	------------------------------

Responsabile del procedimento: Ing. LUIGI MUPO

LEGENDA

A	Scotico
BU	Scavo Sbanco materiale stabilizzabile a calce
BN	Scavo Sbanco materiale non stabilizzabile a calce
CR	Mat. da cava A1a (Rilevato)
CT	Mat. da cava A1a (Trincea)
D	Rinfianco con mat. da scavi
ES	Prova su piastra 50 Mpa
EI	Prova su piastra 40 Mpa
G	Terreno vegetale
H	Demolizione Pacchetto Stradale
O	Misto Granulare - granulometria 0/18 CNR (10006)
i	Tessuto non tessuto
KR	Riemp. Bonifica in rilevato
KT	Riemp. Bonifica in trincea
LU	Scavo Gradoni materiale stabilizzabile a calce
LN	Scavo Gradoni materiale non stabilizzabile a calce
N	Trattamento in Sito
ZU	Scavo Sbanco Bonifica materiale stabilizzabile a calce
ZN	Scavo Sbanco Bonifica materiale non stabilizzabile a calce
m	Compattazione

TIPO 1



WBS SI2.03-R5-R12

SEZIONE 2

PROGRESSIVA 5.000

SEZIONE N. : 2

QT. PROGETTO : 515.742

DIST.PROG. : 5.000

DIST.PREC. : 5.000

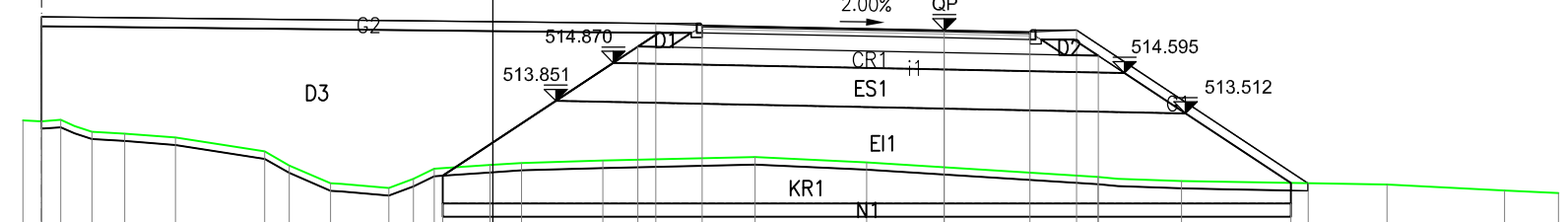
DIST.SUCC. : 4.620

CENTRO ROTATORIA

501.000

200
200

PARZ. TERRENO																					
QUOTE TERRENO		1.018	0.837	0.879	1.360	2.404	0.660	1.107	1.566	0.660	0.554	1.504	0.846	2.185	4.085	3.002	6.210	2.247	5.520	3.156	1.448
PARZ. PROGETTO		0.00					16.499														
QUOTE PROGETTO		516.100	513.304											515.922	515.872		515.742	515.696	515.746		511.640
PARZ. CASSONETTO															8.228		4.141				
QUOTE CASSONETTO														515.307			515.142		515.059		
PARZ. SCAVO BONIFICA																22.782					
QUOTE SCAVO BONIFICA																					511.098



WBS SI2.03-R5-R12

SEZIONE 3

PROGRESSIVA 9.620

SEZIONE N. : 3

QT. PROGETTO : 515.465

DIST.PROG. : 9.620

DIST.PREC. : 4.620

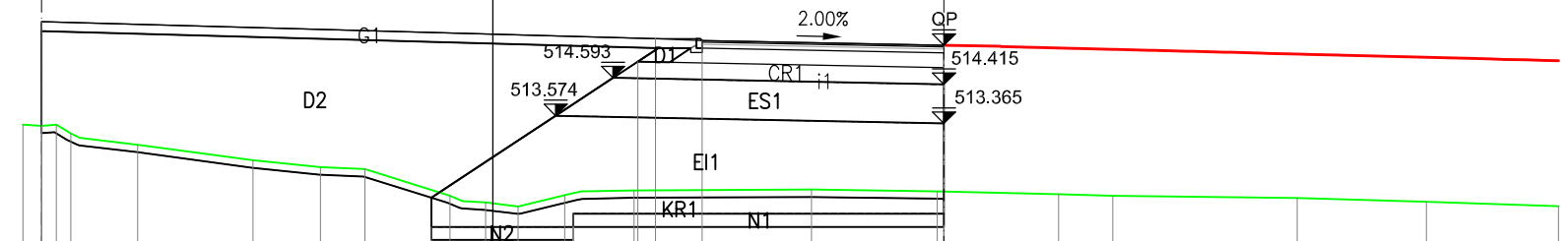
DIST.SUCC. : 4.270

501.000

200
200

CENTRO ROTATORIA

LIMITE SEZIONE
SI2.03 - RAMPA 3



PARZ. TERRENO																					
QUOTE TERRENO			1.801	3.094	1.813	1.198	2.281	0.962	0.869	1.255	1.860	4.766	3.382	3.259	1.454	4.952	3.474	3.547			
PARZ. PROGETTO						16.493							6.499								
QUOTE PROGETTO	516.103	513.304									515.645	515.595		511.544							
PARZ. CASSONETTO													8.227								
QUOTE CASSONETTO											515.029			514.865							
PARZ. SCAVO BONIFICA								3.810				9.960									
QUOTE SCAVO BONIFICA							510.585		510.935	510.585				510.935							

WBS SI2.03-R5-R12

SEZIONE 4

PROGRESSIVA 13.890

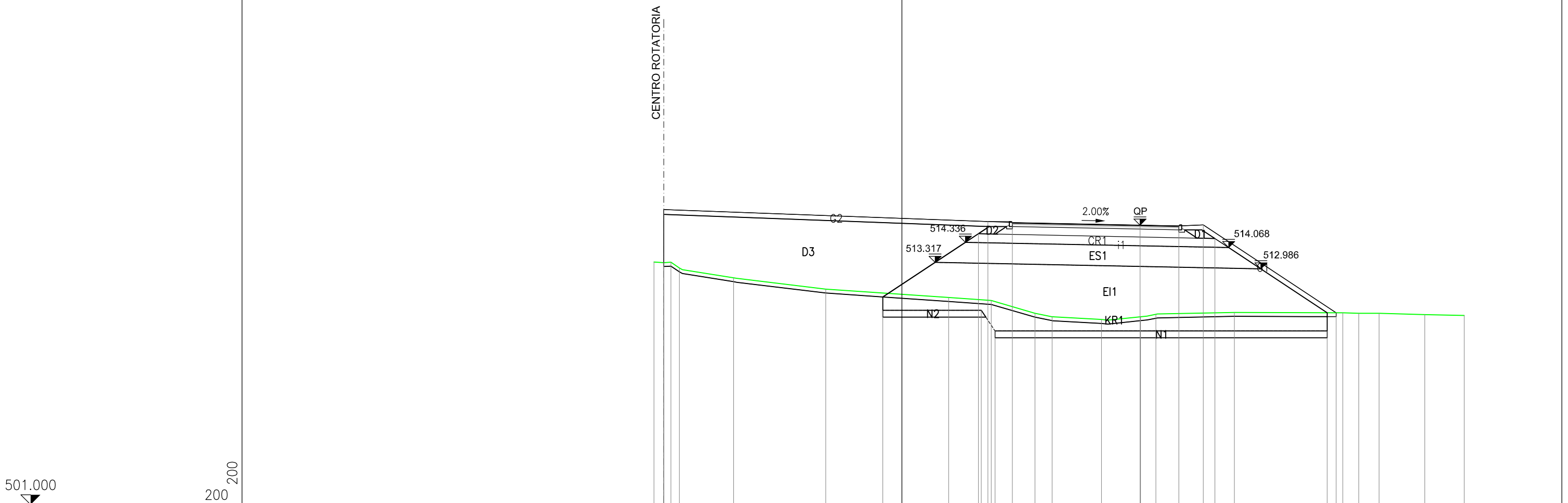
SEZIONE N. : 4

QT. PROGETTO : 515.209

DIST.PROG. : 13.890

DIST.PREC. : 4.270

DIST.SUCC. : 4.270



501.000

200
200

PARZ. TERRENO			0.866	2.757	4.692	6.252	2.172	2.224	0.872	2.514	1.997	0.776	3.996	5.521	0.814	1.033	2.326	2.006	
QUOTE TERRENO		513.332	513.327	513.032	512.534	511.957	511.531	511.377	510.730	510.552	510.411	510.552	510.676	510.773	510.753	510.725	510.731	510.663	510.613
PARZ. PROGETTO						16.497		1.250		6.499		1.973	1.250		6.765				
QUOTE PROGETTO		516.005	513.304					515.389	515.339			515.209	515.169	515.219	510.754				
PARZ. CASSONETTO											12.036								
QUOTE CASSONETTO								514.773						514.532					
PARZ. SCAVO BONIFICA							5.014	0.700						16.914					
QUOTE SCAVO BONIFICA						510.879		510.879	509.829						509.829				

WBS SI2.03-R5-R12

SEZIONE 5

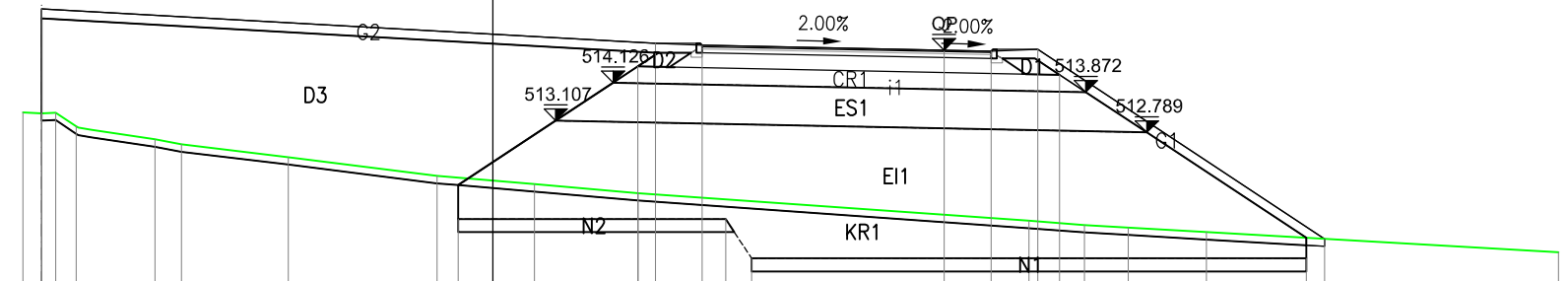
PROGRESSIVA 18.160

SEZIONE N. : 5
QT. PROGETTO : 514.998
DIST.PROG. : 18.160
DIST.PREC. : 4.270
DIST.SUCC. : 4.120

CENTRO ROTATORIA

501.000

200
200



PARZ. TERRENO	0.883 0.546 2.117 0.710 2.874 3.994 2.616 2.787 10.499 1.487 1.183 2.094 9.460
QUOTE TERRENO	513.328 513.320 512.954 512.607 512.468 512.126 511.625 511.405 511.162 510.423 510.308 510.239 510.116 509.576
PARZ. PROGETTO	16.497 6.498 7.709
QUOTE PROGETTO	516.101 513.304 515.178 515.128 514.998 514.973 515.023 509.935
PARZ. CASSONETTO	11.330
QUOTE CASSONETTO	514.563 514.336
PARZ. SCAVO BONIFICA	7.185 0.700 14.897
QUOTE SCAVO BONIFICA	510.463 510.463 509.413 509.413

WBS SI2.03-R5-R12

SEZIONE 8

PROGRESSIVA 31.340

SEZIONE N. : 8

QT. PROGETTO : 515.248

DIST.PROG. : 31.340

DIST.PREC. : 4.530

DIST.SUCC. : 4.520



501.000

200
200

PARZ. TERRENO		1.288	1.313	1.843	5.669	1.430	0.748	1.208	1.229	2.882	1.078	5.715	4.048	1.733	2.093	4.784	1.390	2.279	0.520	
QUOTE TERRENO		513.323	513.307	512.966	512.890	512.435	512.295	512.213	512.070	511.928	511.662	511.629	511.511	511.431	511.424	511.401	511.385	511.373	511.327	511.333
PARZ. PROGETTO			0.00		16.496						1.250	6.498	1.750	5.889						
QUOTE PROGETTO		516.099	513.304								515.428	515.378	515.248	515.288	511.401					
PARZ. CASSONETTO												10.562								
QUOTE CASSONETTO											514.813		514.601							
PARZ. SCAVO BONIFICA								4.318				15.327								
QUOTE SCAVO BONIFICA								511.205		510.855	511.205			510.855						

WBS SI2.03-R5-R12

SEZIONE 10

PROGRESSIVA 40.370

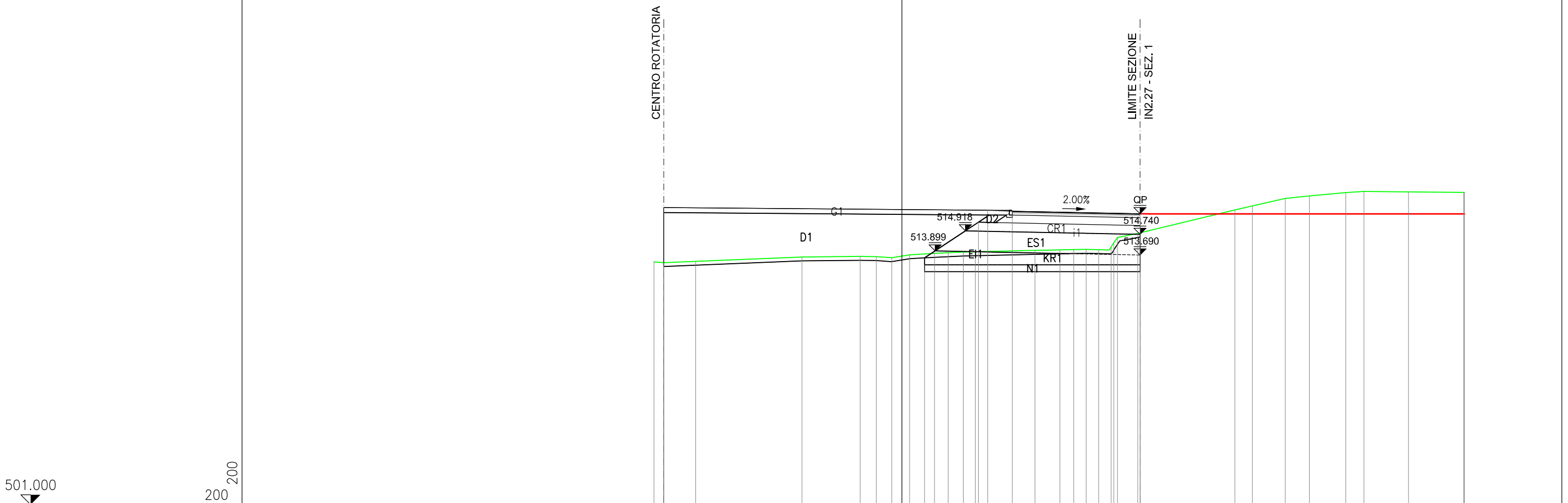
SEZIONE N. : 10

QT. PROGETTO : 515.790

DIST.PROG. : 40.370

DIST.PREC. : 4.510

DIST.SUCC. : 5.290



PARZ. TERRENO		2.122	5.413	2.960	0.826	0.785	0.904	1.275	0.695	0.764	0.610	3.044	1.274	0.699	0.636	0.630	0.638	0.136	0.181	1.034	4.949	0.882	1.680	1.226	1.857	0.920	2.268	2.819	0.028	
QUOTE TERRENO		513.341	513.373	513.592	513.619	513.608	513.554	513.699	513.773	513.806	513.841	513.854	513.926	513.953	513.966	513.976	513.962	514.108	514.316	514.586	514.789	515.981	516.185	516.570	516.693	516.865	516.923	516.901	516.877	516.875
PARZ. PROGETTO				16.497								1.250		6.499																
QUOTE PROGETTO		516.100	513.304									515.970	515.920								515.790									
PARZ. CASSONETTO													8.227																	
QUOTE CASSONETTO												515.355									515.190									
PARZ. SCAVO BONIFICA													10.972																	
QUOTE SCAVO BONIFICA								513.193													513.193									

WBS SI2.03-R5-R12

SEZIONE 11

PROGRESSIVA 45.660


SEZIONE N. : 11

QT. PROGETTO : 516.108

DIST.PROG. : 45.660

DIST.PREC. : 5.290

DIST.SUCC. : 5.290



501.000
200 200

PARZ. TERRENO		8.046	0.907	0.886	2.160	0.608	0.829	0.259	0.678	1.969	0.857	1.215	1.035	0.630	0.910	0.767	1.592	3.508	3.521	2.701	1.317	1.114	2.846	2.966	
QUOTE TERRENO	513.302	513.721	513.750	513.755	513.791	513.805	513.826	514.525	514.740	515.506	515.875	516.404	516.638	516.751	516.837	516.840	516.796	516.716	516.720	516.759	516.626	516.542	515.915	515.914	
PARZ. PROGETTO		16.497								1.250			6.499					13.805							
QUOTE PROGETTO	516.100 513.304									516.288	516.238						516.108						515.882		
PARZ. CASSONETTO										0.623			8.404												
QUOTE CASSONETTO										515.672 515.660							515.492								
PARZ. SCAVO BONIFICA										1.682			8.404												
QUOTE SCAVO BONIFICA										514.973 514.623 514.973							514.623								

WBS SI2.03-R5-R12

SEZIONE 14

PROGRESSIVA 61.540

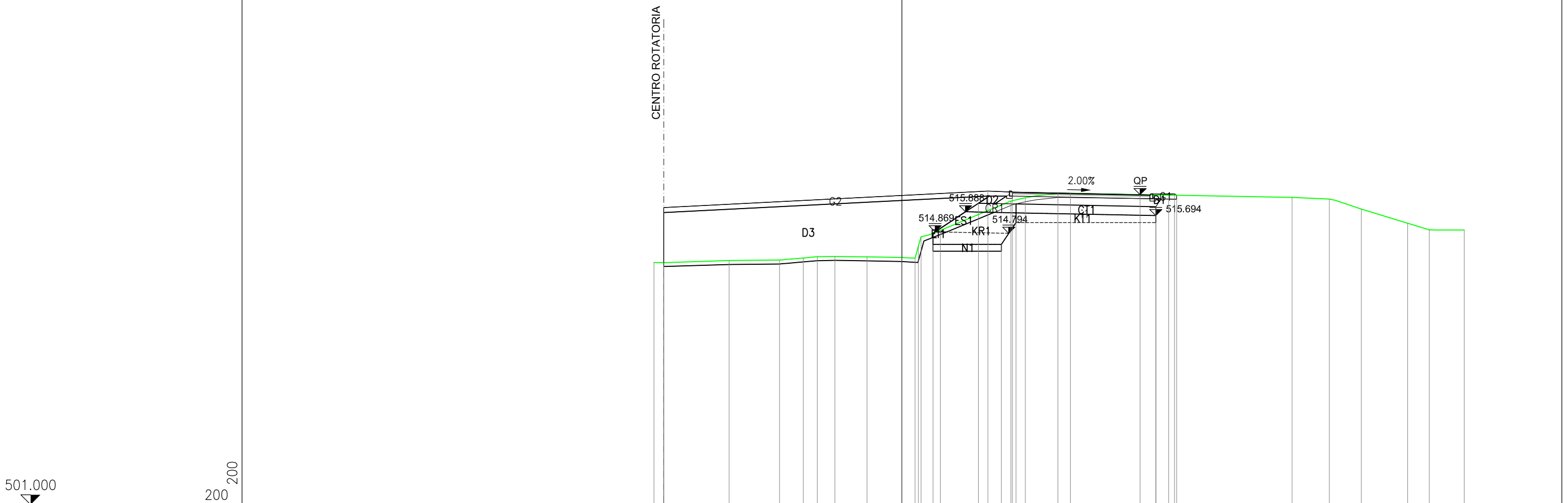
SEZIONE N. : 14

QT. PROGETTO : 516.760

DIST.PROG. : 61.540

DIST.PREC. : 5.300

DIST.SUCC. : 5.490



PARZ. TERRENO		3.824	2.571	1.207	0.716	0.892	1.633	1.768	0.679	0.176	0.136	0.978	3.596	0.734	1.656	0.642	4.999	6.288	1.893	1.626	2.360	1.098	1.781	
QUOTE TERRENO	513.309	513.407	513.437	513.541	513.603	513.618	513.597	513.564	513.528	514.141	514.622	514.945		516.432	516.603	516.822	516.812	516.739	516.618	516.538	516.030	515.306	514.966	514.957
PARZ. PROGETTO				16.499										1.250		6.500		1.750						
QUOTE PROGETTO	516.100	513.304												516.940	516.890			516.760	516.800	516.727				
PARZ. CASSONETTO															9.031									
QUOTE CASSONETTO														516.325				516.144						
PARZ. SCAVO BONIFICA													3.480	0.740		7.121								
QUOTE SCAVO BONIFICA													514.235	514.235	515.344			515.344						

WBS SI2.03-R5-R12

SEZIONE 15

PROGRESSIVA 67.030

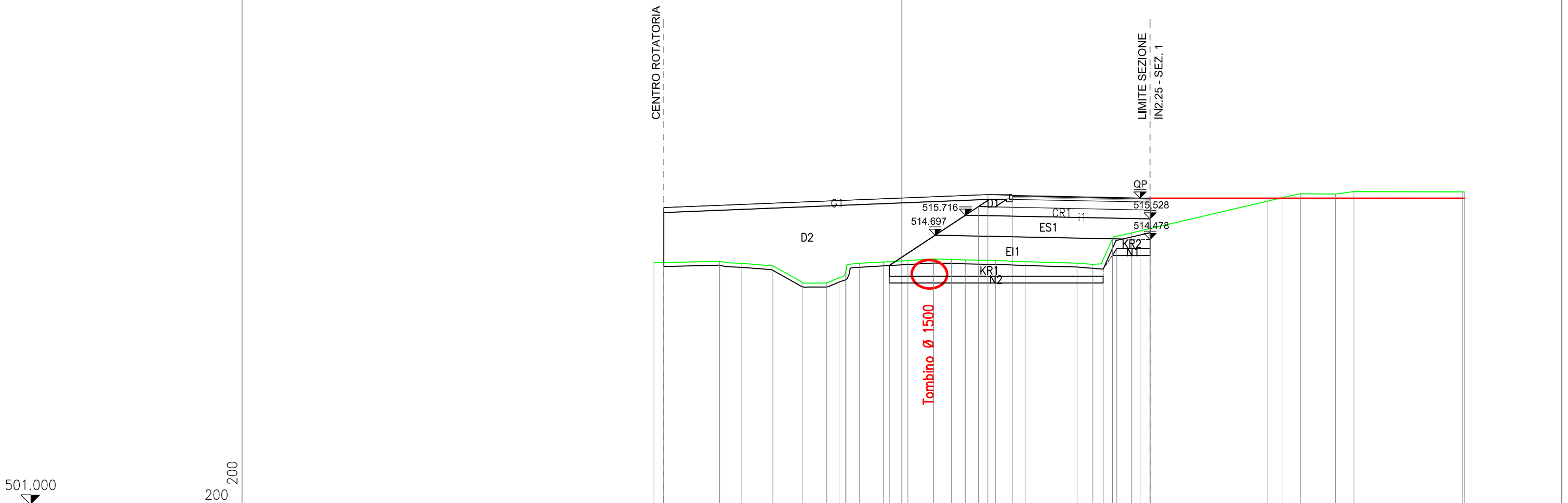
SEZIONE N. : 15

QT. PROGETTO : 516.588

DIST.PROG. : 67.030

DIST.PREC. : 5.490

DIST.SUCC. : 4.530



501.000
200 200

PARZ. TERRENO		3.344	1.124	1.587	1.487	1.257	0.626	0.326	0.098	0.644	1.211	1.257	1.309	0.902	0.707	1.531	1.521	2.638	0.803	1.003	0.983	6.927	0.767	0.886	1.793	0.939	5.521	0.088
QUOTE TERRENO	513.300	513.374	513.264	513.137	512.310	512.267	512.525	512.790	513.201	513.266	513.337	513.411	513.488	513.469	513.445	513.409	513.353	513.278	513.212	514.513	514.818	516.432	516.616	516.802	516.789	516.920	516.899	516.898
PARZ. PROGETTO					16.499											1.250		6.500			0.509							
QUOTE PROGETTO	516.100	513.304														516.768	516.718				516.588	516.578						
PARZ. CASSONETTO																		8.737										
QUOTE CASSONETTO																516.153					515.978							
PARZ. SCAVO BONIFICA																10.888				0.700	1.691							
QUOTE SCAVO BONIFICA										512.619										512.969	512.619	514.019	514.019					

WBS SI2.03-R5-R12

SEZIONE 16

PROGRESSIVA 71.560

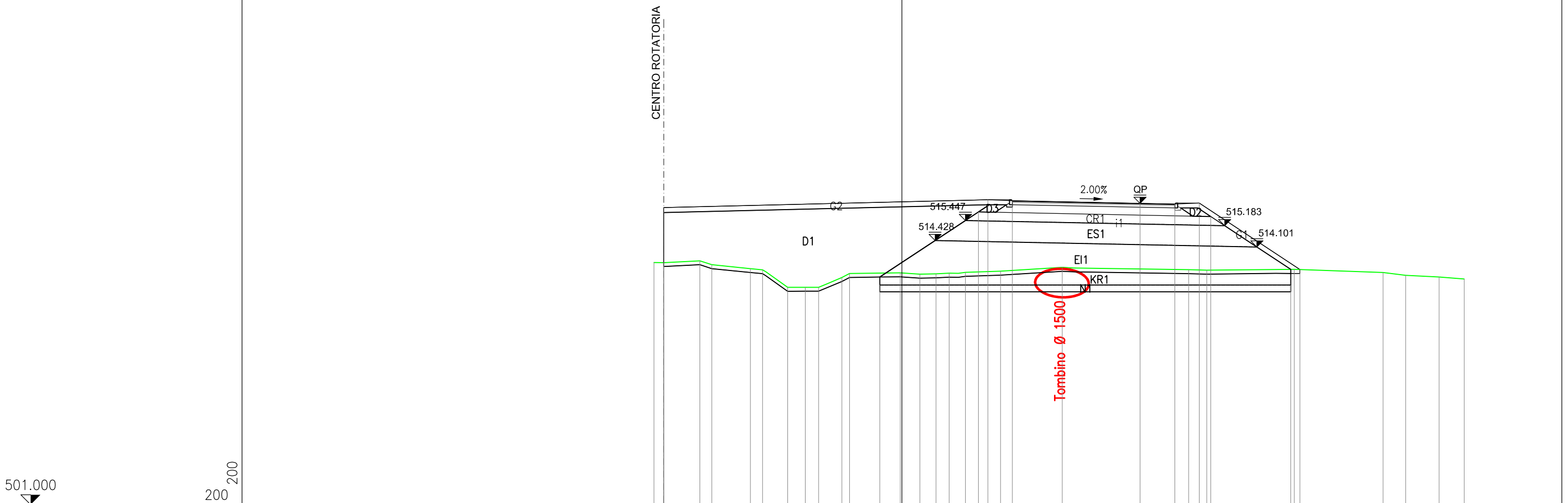
SEZIONE N. : 16

QT. PROGETTO : 516.319

DIST.PROG. : 71.560

DIST.PREC. : 4.530

DIST.SUCC. : 4.620



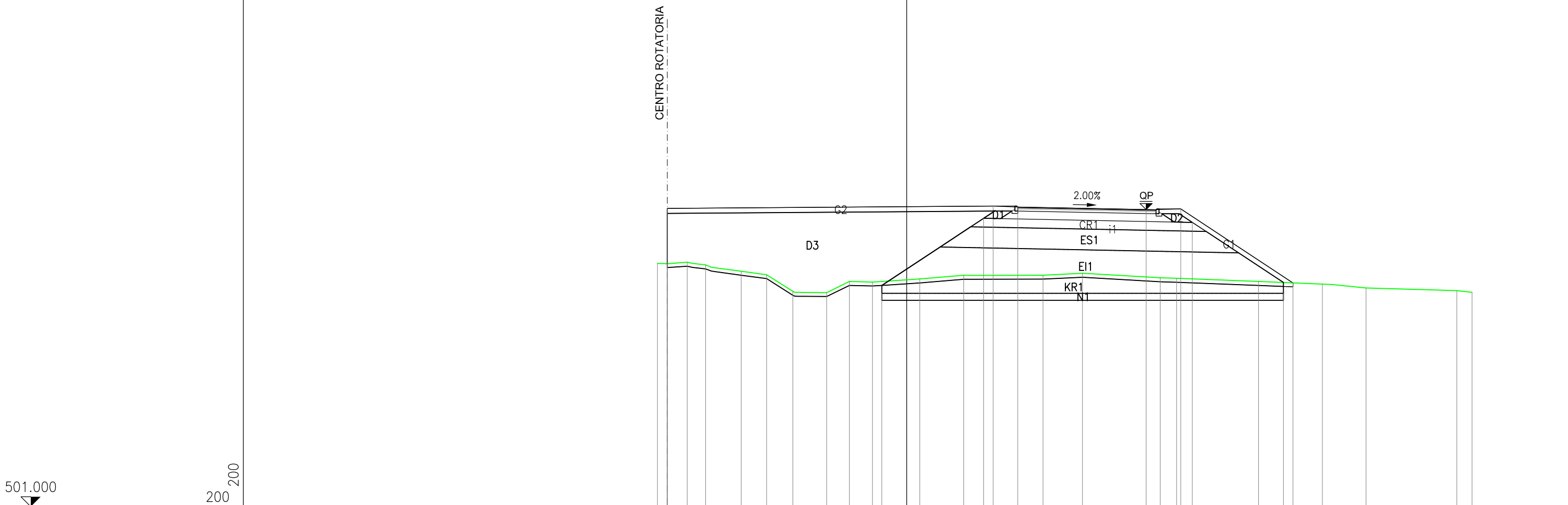
PARZ. TERRENO	2.336	0.609	1.964	0.618	1.281	0.896	0.681	1.182	0.393	2.578	0.997	0.827	0.667	0.830	1.789	3.138	6.431	0.929	4.455	4.517	1.153	1.706	1.273				
QUOTE TERRENO	513.311	513.396	513.198	512.998	512.939	512.047	512.051	512.049	512.548	512.750	512.785	512.717	512.731	512.764	512.806	512.884	513.061	512.942	512.921	512.965	512.803	512.655	512.576	512.472			
PARZ. PROGETTO	516.100	513.304	0.00	16.497													1.250	6.500	1.768	1.250	5.120						
QUOTE PROGETTO	516.100	513.304	0.00	16.497													516.499	516.449	516.319	516.284	516.334	512.954					
PARZ. CASSONETTO																11.831											
QUOTE CASSONETTO																515.884	515.647										
PARZ. SCAVO BONIFICA											20.919																
QUOTE SCAVO BONIFICA	512.167										512.167																

WBS SI2.03-R5-R12

SEZIONE 17

PROGRESSIVA 76.180

SEZIONE N. : 17
 QT. PROGETTO : 516.042
 DIST.PROG. : 76.180
 DIST.PREC. : 4.620
 DIST.SUCC. : 0.000



501.000
 200 200

PARZ. TERRENO	1.506	0.934	1.802	1.287	1.332	1.707	1.156	1.161	2.402	2.220	4.017	1.995	3.941	0.830	4.149	3.234	2.206	4.601	0.770											
QUOTE TERRENO	513.321	513.373	513.239	512.919	512.745	511.901	511.838	512.401	512.373	512.528	512.713	512.721	512.817	512.586	512.560	512.403	512.267	512.077	511.940	511.852										
PARZ. PROGETTO	0.00		16.498																											
QUOTE PROGETTO	516.100	513.304	515.607																516.222	516.172	10.563		516.042	516.082	515.395		512.329			
PARZ. CASSONETTO											20.333																			
QUOTE CASSONETTO											511.800										511.800									
PARZ. SCAVO BONIFICA											20.333																			
QUOTE SCAVO BONIFICA											511.800										511.800									