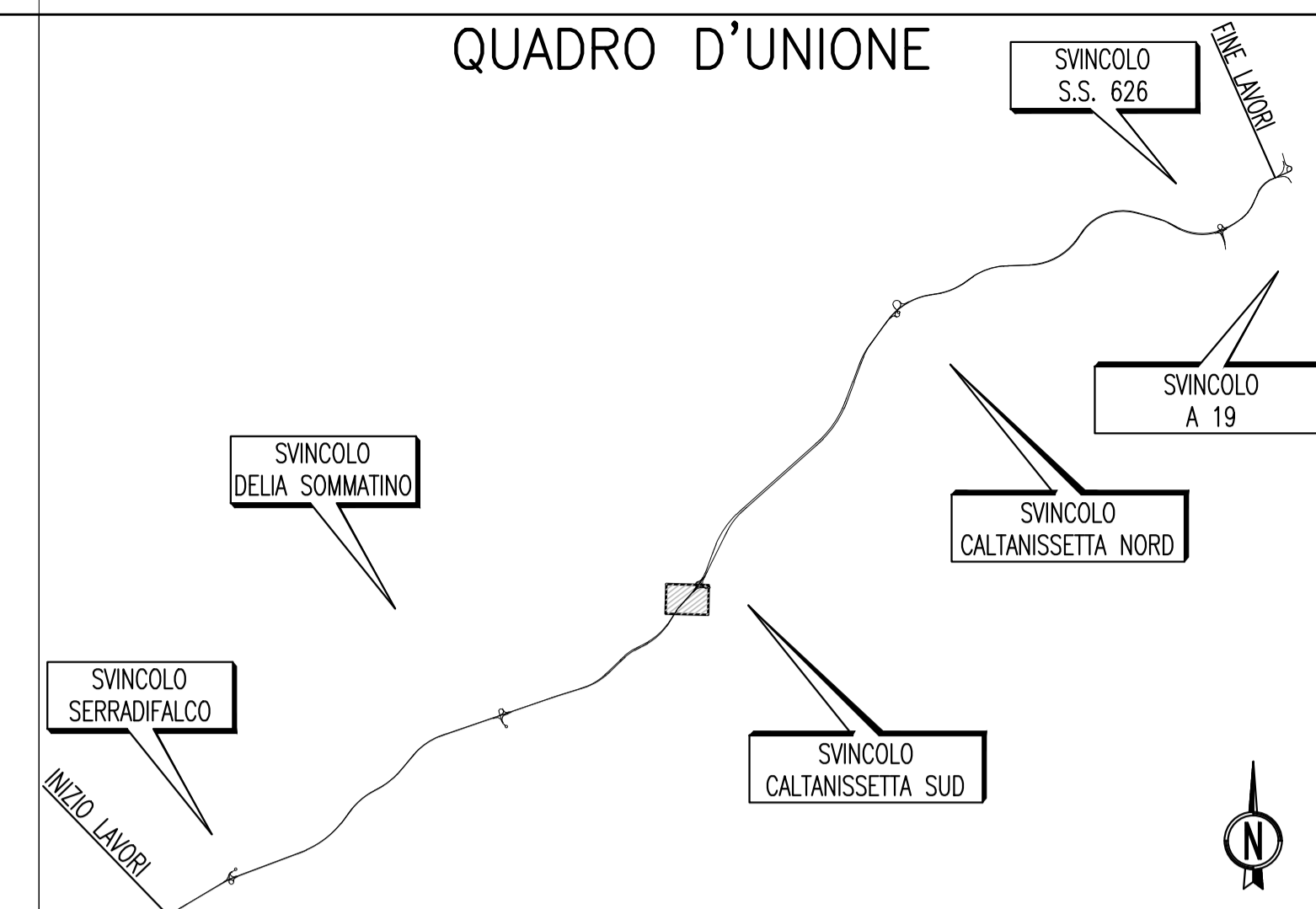
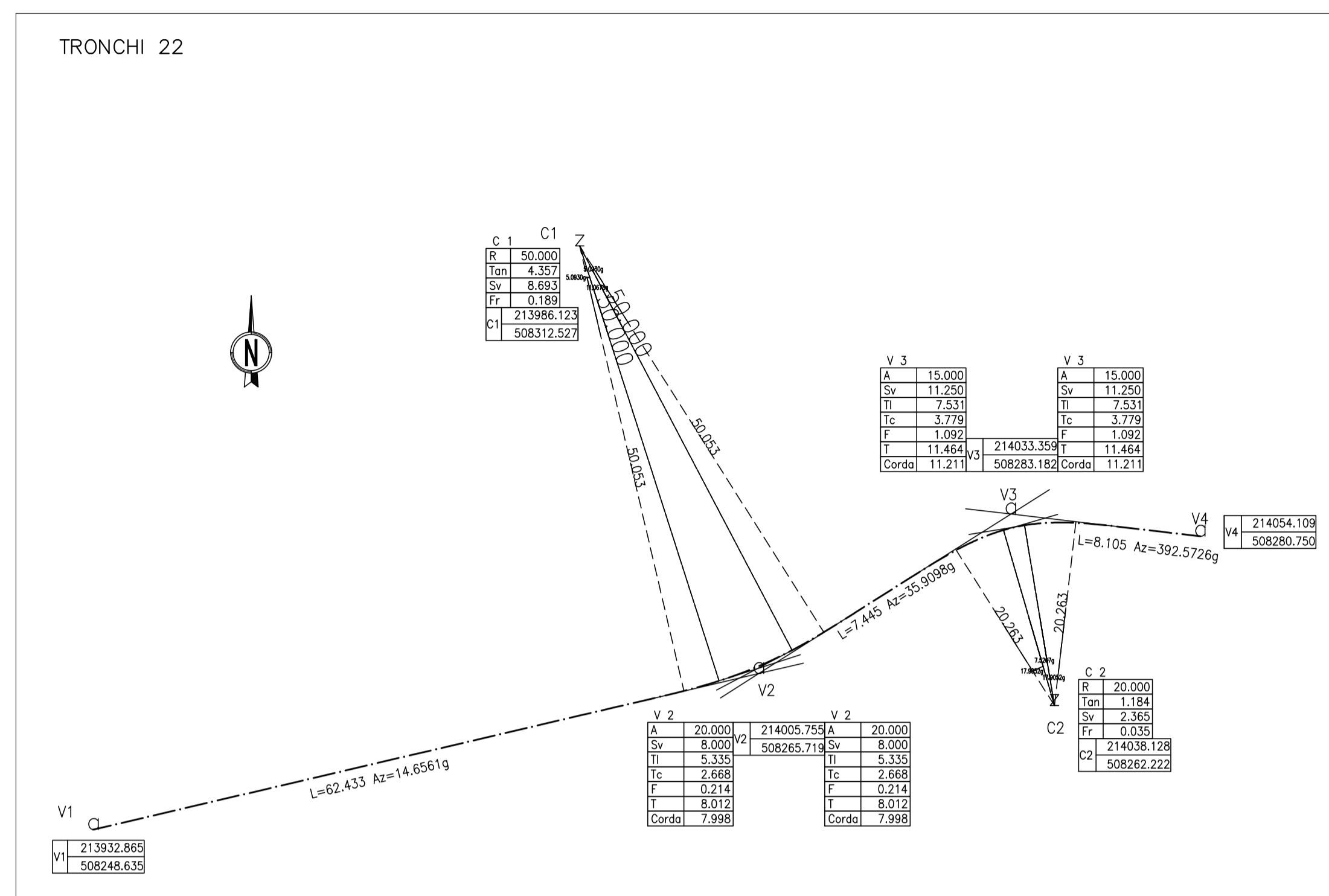
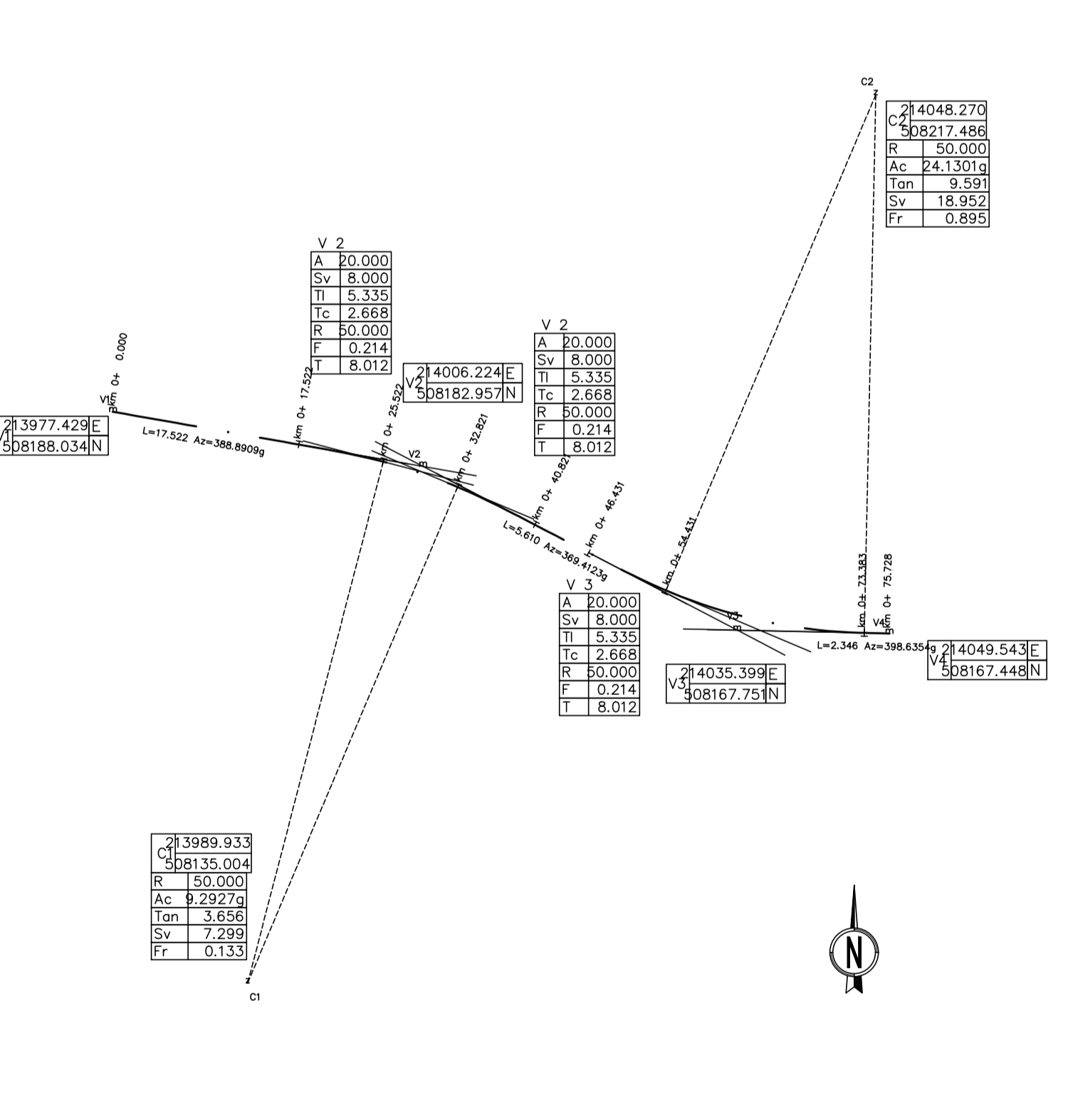


PLANIMETRIA DI TRACCIAMENTO  
(SCALA 1 : 500)

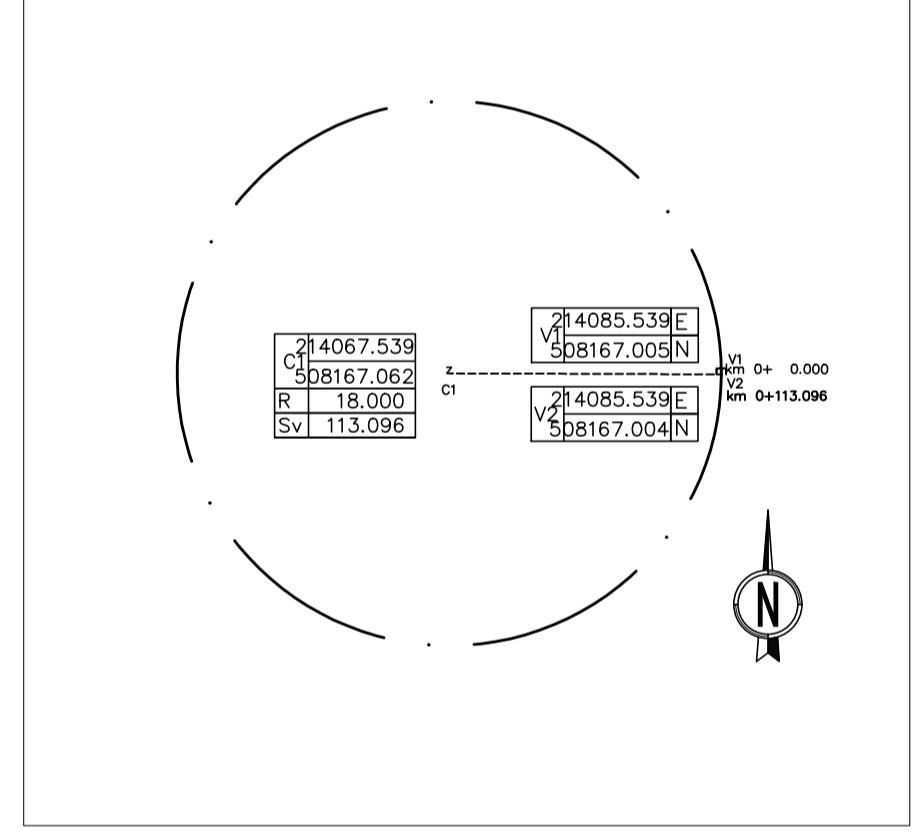


N.B. Per il tracciamento utilizzare fattore di correzione topografica = 1

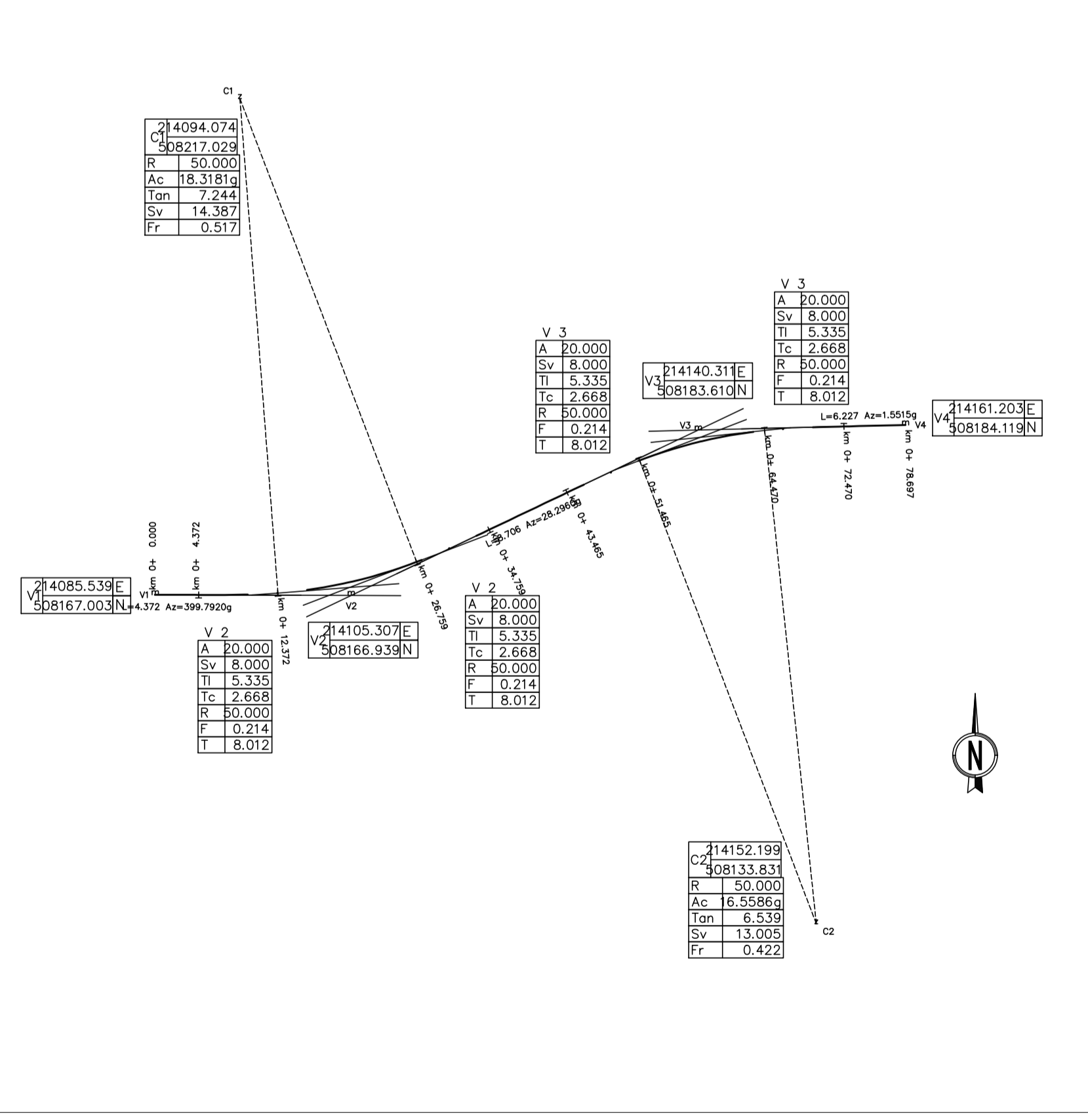
TRONCO 49



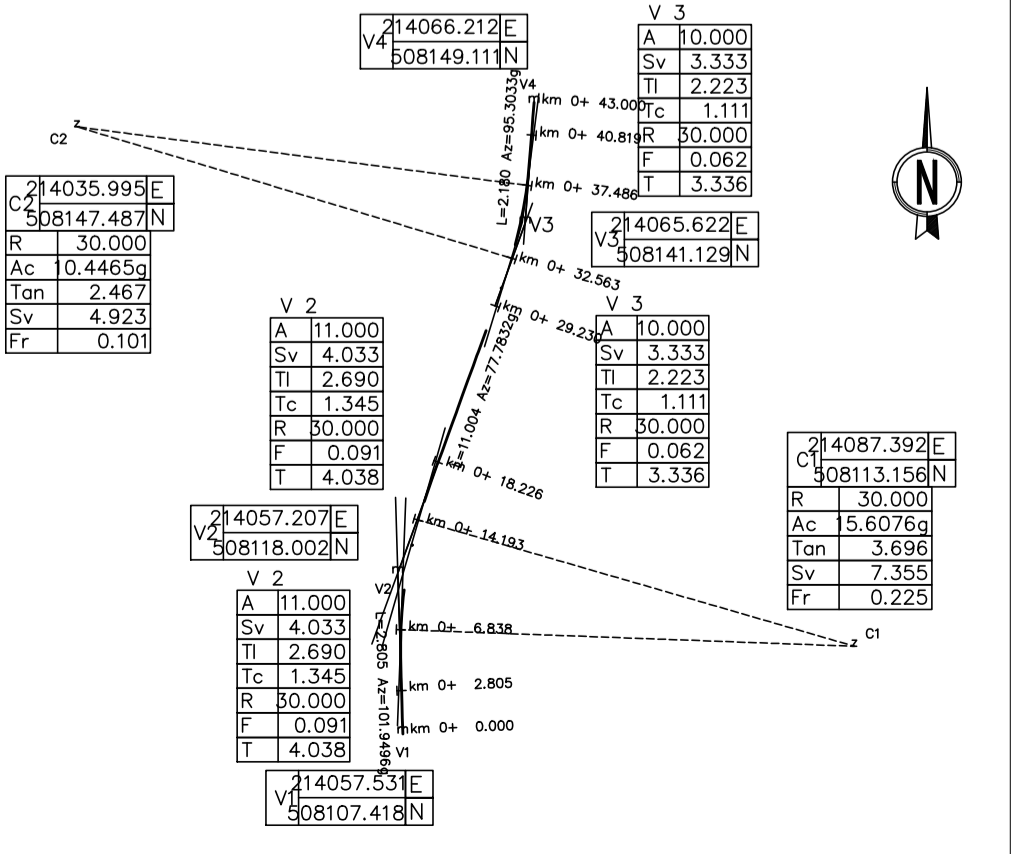
TRONCO 48



TRONCO 53



TRONCO 54



**ANAS** S.p.A.  
DIREZIONE REGIONALE PER LA SICILIA

PA 12/09  
CORRIDOIO PLURIMODALE TIRRENICO - NORD EUROPA  
ITINERARIO AGRIGENTO - CALTANISSETTA - A19  
S.S. N° 640 "DI PORTO EMPEDOCLE"  
AMMODERNAMENTO E ADEGUAMENTO ALLA CAT. B DEL D.M. 5.11.2001  
Dal km 44+000 allo svincolo con l'A19  
VARIANTE TECNICA N°4  
ai sensi dell'art. 176, comma 5, secondo periodo lettera "a" e lettera "b", del D.Lgs. N. 163/2006 e Art. 11 del CSA-NG

CONTRAENTE GENERALE

DIRETTORE DEI LAVORI

**Ing. CARLO DAMIANI**

INTERSEZIONI E SVINCOLI - VIABILITA' INTERFERITA  
VIABILITA' - Planimetrie di tracciamento

Planimetrie di tracciamento - Tronco 22 - 48 - 49 - 53 - 54

**Empedocle S.p.A.**

<p>Codice Unico Progetto (CUP) : F91B09000070001</p> <p>Codice Elaborato:</p> <p>PA12_09 - V 0 0 0 G E 2 1 2 P V 0 2 Z P 8 0 2 0 B</p>	<p>1418</p> <p>Scala: 1:500</p>
--	---------------------------------

F						
E						
D						
C						
B	Aprile 2021	AGGIORNAMENTO CARTIGLIO		A. ANTONELLI	A. FINAMORE	
A	Dicembre 2018	EMISSIONE		A. ANTONELLI	P. PAGLINI	
REV.	DATA	DESCRIZIONE	REDATTO	VERIFICATO	APPROVATO	AUTORIZZATO

<p>Il Progettista:</p>	<p>Il Consulente Specialista:</p>	<p>Il Geologo:</p>	<p>Il Coordinatore per la sicurezza:</p>	<p>Il Direttore dei Lavori:</p>
------------------------	-----------------------------------	--------------------	--	---------------------------------

Responsabile del procedimento: Ing. LUIGI MUPO