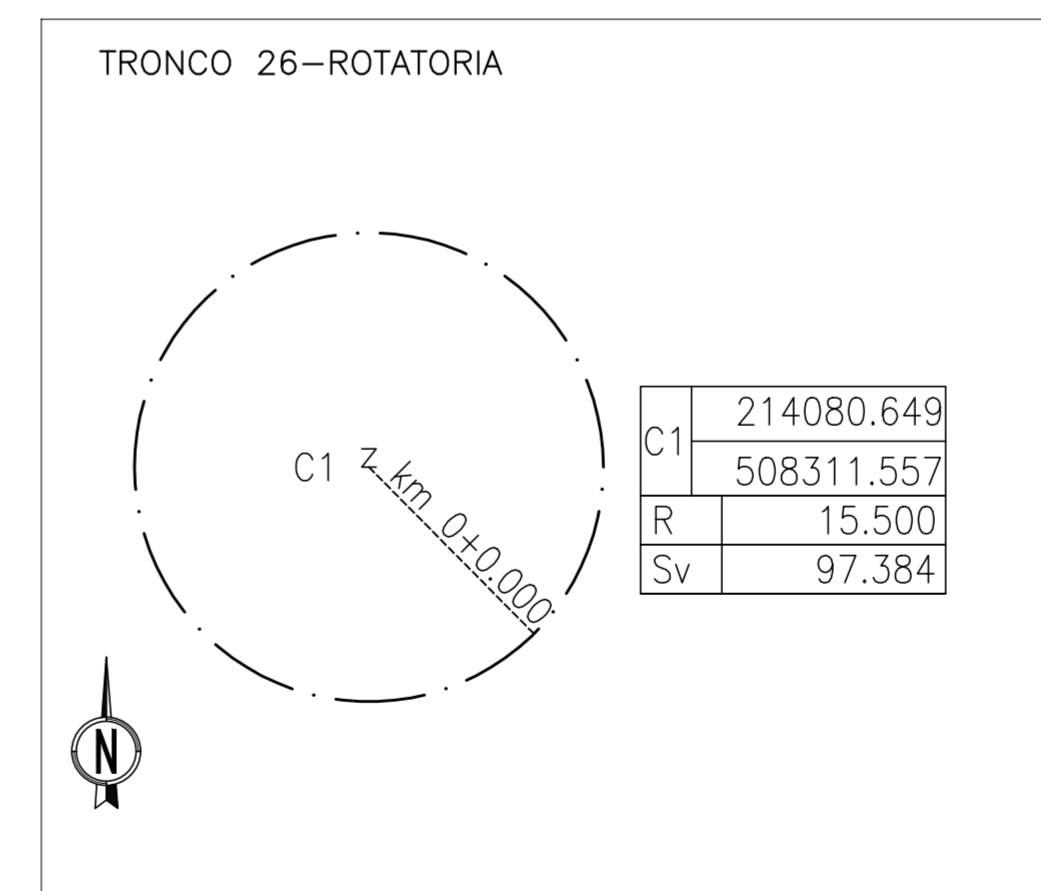
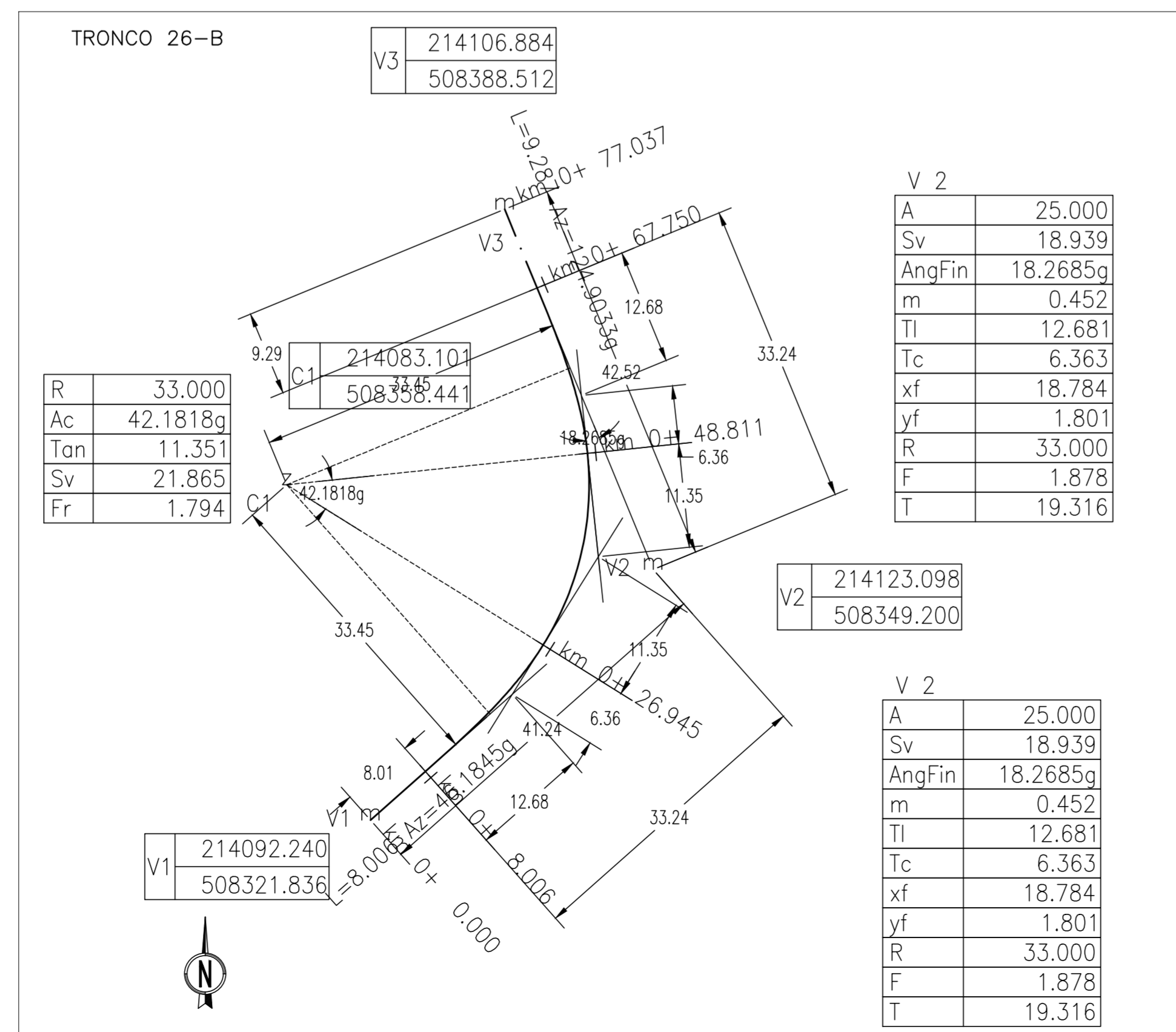
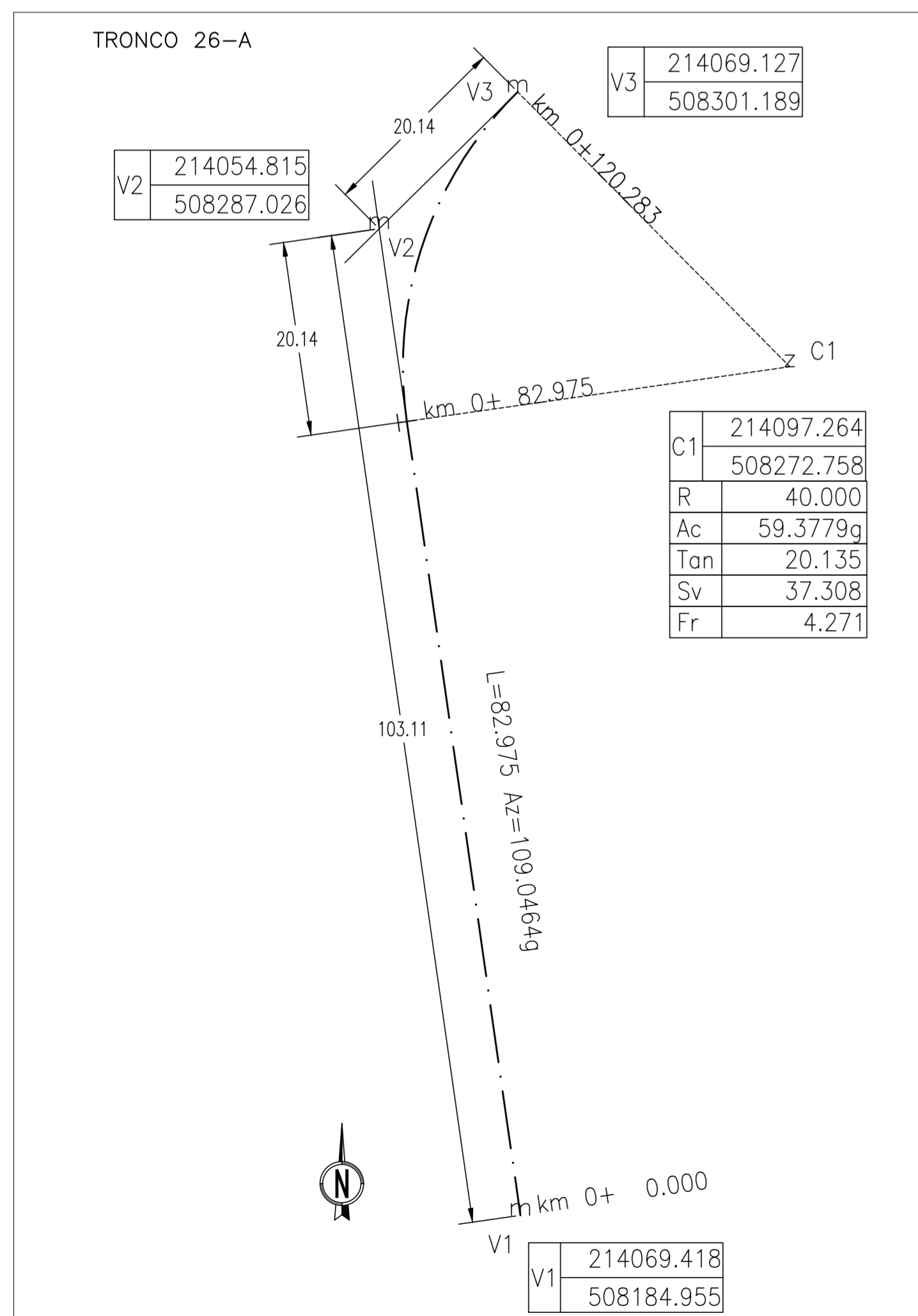
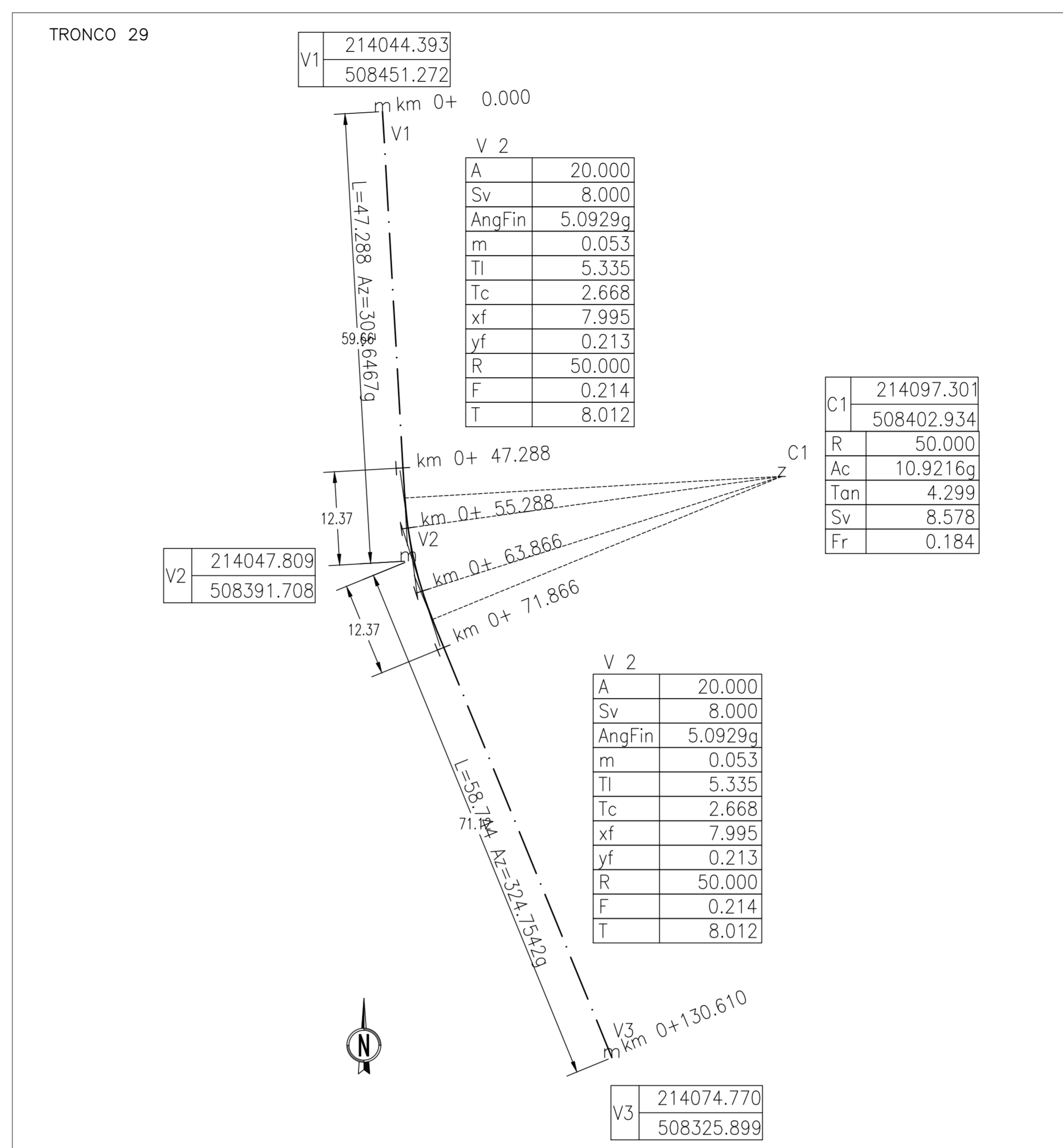
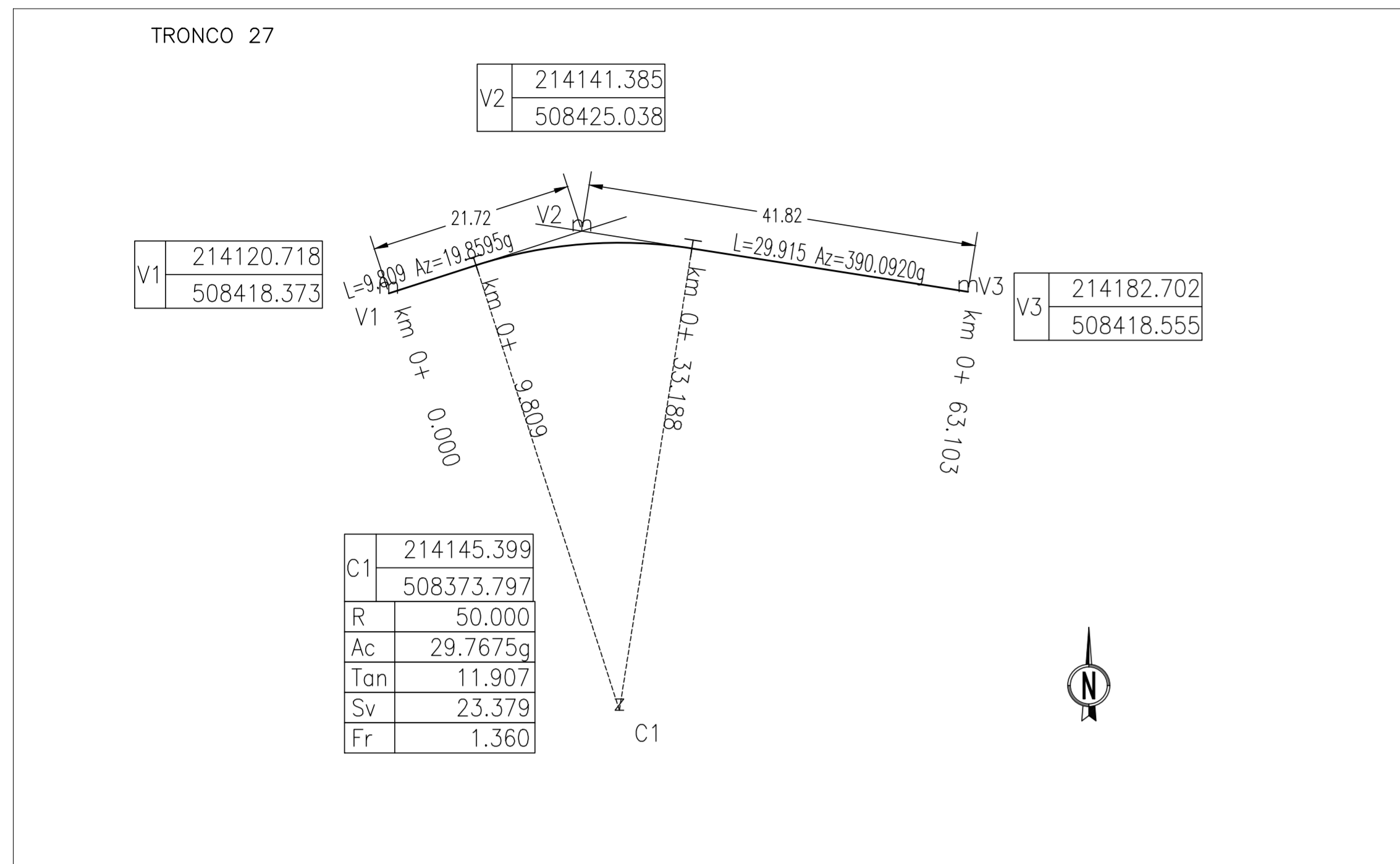
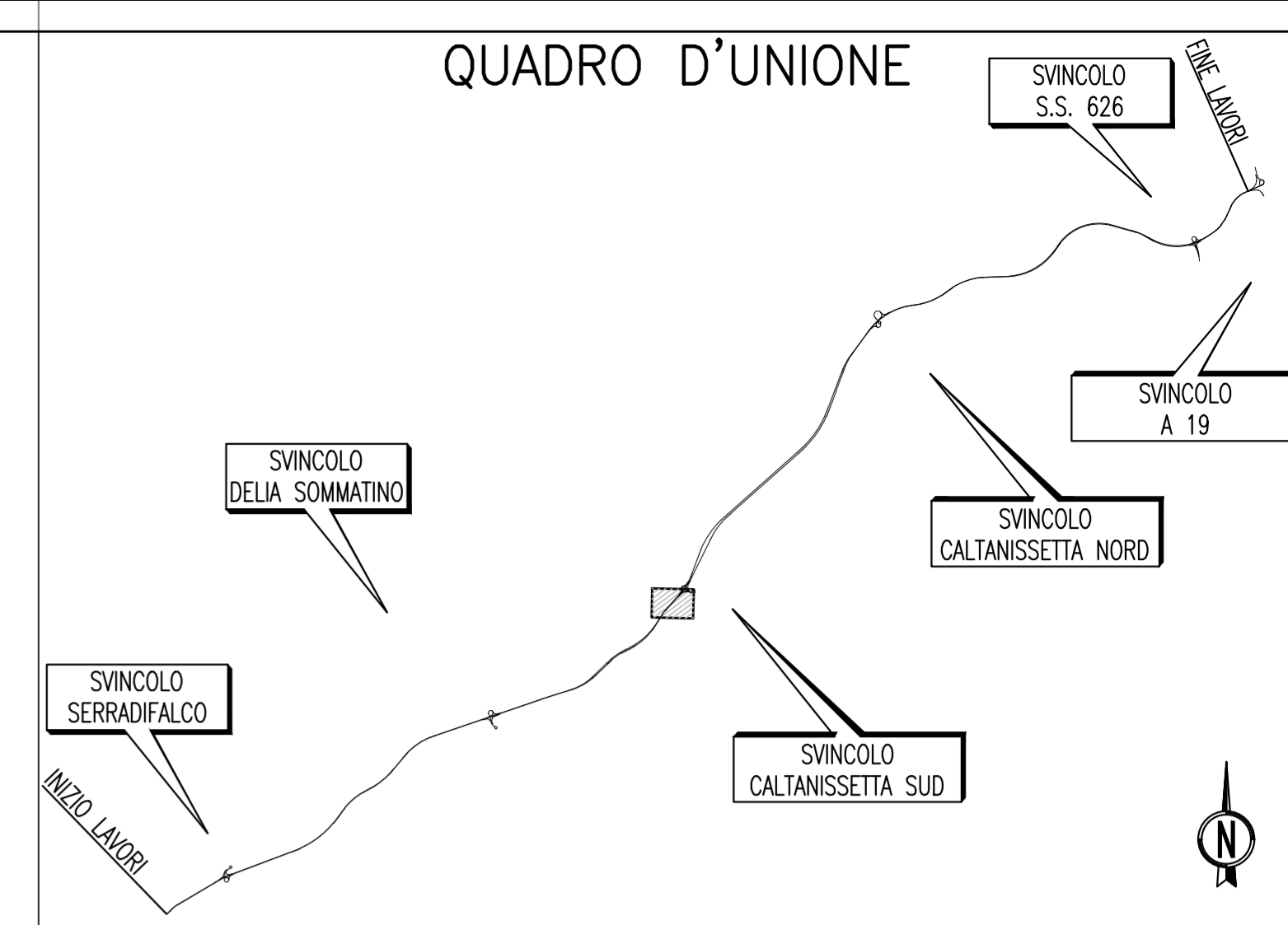


PLANIMETRIA DI TRACCIAMENTO

(SCALA 1 : 500)




QUADRO D'UNIONE



N.B. Per il tracciamento utilizzare fattore di correzione topografica = 1



PA 12/09
CORRIDOIO PLURIMODALE TIRRENICO - NORD EUROPA
ITINERARIO AGRIGENTO - CALTANISSETTA - A19
S.S. N° 640 "DI PORTO EMPEDOCLE"
AMMODERNAMENTO E ADEGUAMENTO ALLA CAT. B DEL D.M. 5.11.2001
Dal km 44+000 allo svincolo con l'A19
VARIANTE TECNICA N°4
ai sensi dell'art. 176, comma 5, secondo periodo lettera "a" e lettera "b", del D.Lgs. N. 163/2006 e Art. 11 del CSA-NG



INTERSEZIONI E SVINCOLI - VIABILITA' INTERFERITA
VIABILITA' - Planimetrie di tracciamento
Planimetrie di tracciamento - Tronco 26-27-29



Codice Unico Progetto (CUP) : F91B09000070001 1421

Codice Elaborato: PA12_09 - V 000GE212PV02ZP8023B Scala: 1:500

F					
E					
D					
C					
B	Aprile 2021	AGGIORNAMENTO CARTIGLIO		A. ANTONELLI	A.FINAMORE
A	Dicembre 2018	EMMISSIONE		A. ANTONELLI	P. PAGLINI
REV.	DATA	DESCRIZIONE	REDATTO	VERIFICATO	APPROVATO
					AUTORIZZATO

