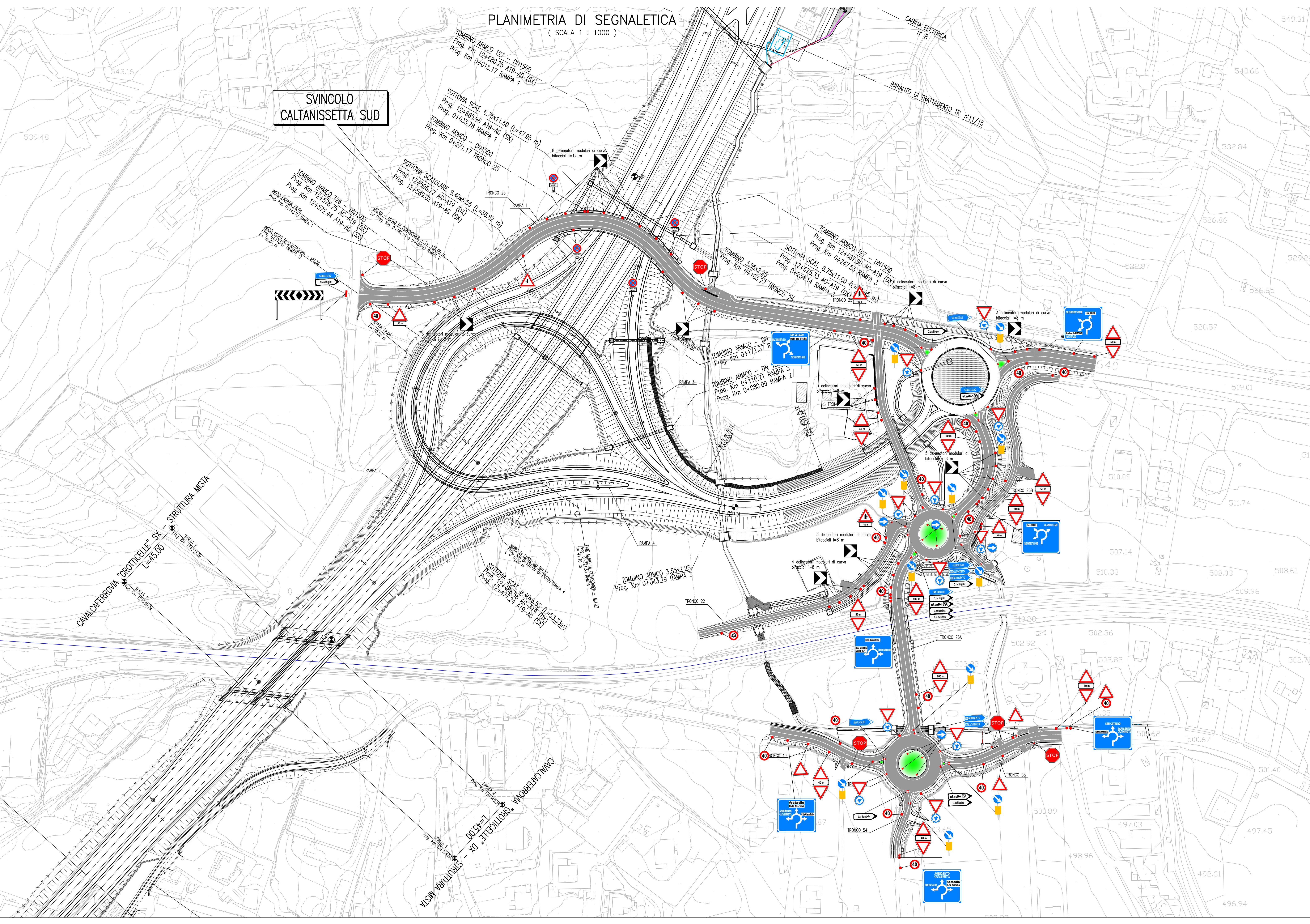

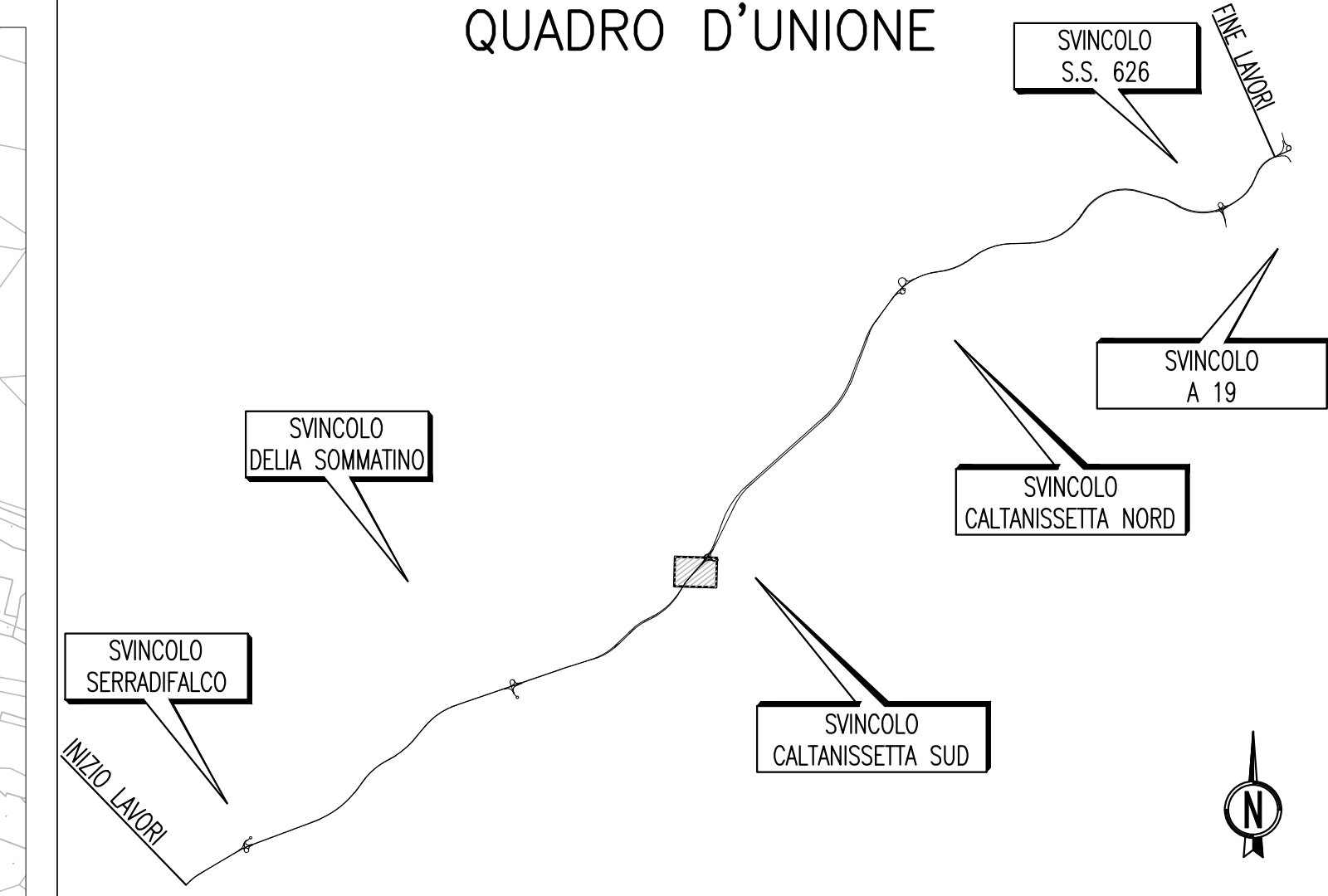



PLANIMETRIA DI SEGNALETICA  
(SCALA 1 : 1000)



QUADRO D'UNIONE



PA 12/09  
CORRIDOIO PLURIMODALE TIRRENICO - NORD EUROPA  
ITINERARIO AGRIGENTO - CALTANISSETTA - A19  
S.S. N° 640 "DI PORTO EMPEDOCLE"  
AMMODERNAMENTO E ADEGUAMENTO ALLA CAT. B DEL D.M. 5.11.2001  
Dal km 44+000 allo svincolo con l'A19  
VARIANTE TECNICA N°4  
ai sensi dell'art. 176, comma 5, secondo periodo lettera "a" e lettera "b", del D.Lgs. N. 163/2006 e Art. 11 del CSA-NG



INTERSEZIONI E SVINCOLI - VIABILITA' INTERFERITA  
VIABILITA' - Planimetrie della segnaletica  
Planimetrie della segnaletica - Tronco 09-22-25-26-27-48-49-53-54

Codice Unico Progetto (CUP) : F91B0900070001		1451-02
Codice Elaborato:		Scale:
PA12_09 - V 0 0 0   G E 2   1 2   P V 0 3   J P 7 0 3 8 B		1:1000
F		
E		
D		
C		
B	AGGIORNAMENTO CARTIGLIO	A. ANTONELLI A. FINAMORE
A	EMMISSIONE	A. ANTONELLI P. PAGLINI
REV.	DATA	DESCRIZIONE REDATTO VERIFICATO APPROVATO AUTORIZZATO

Il Progettista:

Il Consulente Specialista:

Il Geologo:

Il Coordinatore per la sicurezza:

Il Direttore dei Lavori:

Responsabile del procedimento: Ing. LUIGI MUJO