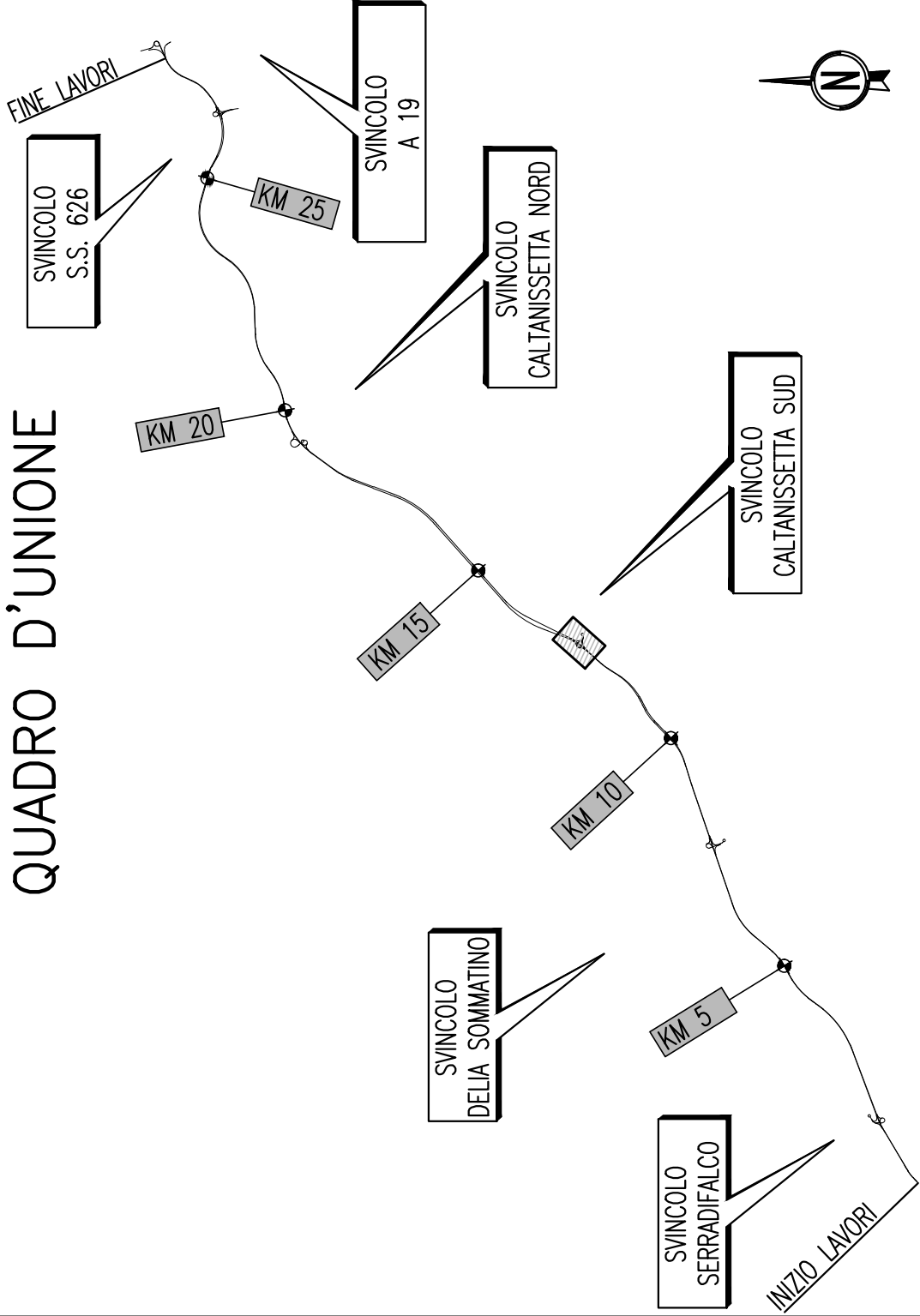


QUADRO D'UNIONE



ANAS S.p.A.

DIREZIONE REGIONALE PER LA SICILIA

PA 12/09

**CORRIDOIO PLURIMODALE TIRRENICO - NORD EUROPA
ITINERARIO AGRIGENTO - CALTANISSETTA - A19
S.S. N° 640 "DI PORTO EMPEDOCLE"
AMMODERNAMENTO E ADEGUAMENTO ALLA CAT. B DEL D.M. 5.11.2001
Dal km 44+000 allo svincolo con l'A19**

VARIANTE TECNICA N°4

ai sensi dell'art. 176, comma 5, secondo periodo lettera "a" e lettera "b", del D.Lgs. N. 163/2006 e Art. 11 del CSA-NG

CONTRAENTE GENERALE



DIRETTORE DEI LAVORI
Ing. CARLO DAMIANI

**INTERSEZIONI E SVINCOLI - VIABILITA' INTERFERITA
VIABILITA' - Sezioni trasversali**

Sezioni Trasversali - Viabilità Complementare - Tronco 09

Empedocle 2 s.c.p.a.

Codice Unico Progetto (CUP) : F91B09000070001

Codice Elaborato:

PA12_09 - V 069 I N 209 P V 06 Z W 9 0 1 0 B

Scala: 1:200

1553

REV.	DATA	DESCRIZIONE	REDATTO	VERIFICATO	APPROVATO	AUTORIZZATO
B	Aprile 2021	AGGIORNAMENTO CARTIGLIO			A. ANTONELLI	A. FINAMORE
A	Dicembre 2018	EMISSIONE			A. ANTONELLI	P. PAGLINI


Il Progettista:



Il Consulente Specialista:



Il Geologo:



Il Coordinatore per la sicurezza: Il Direttore dei Lavori:

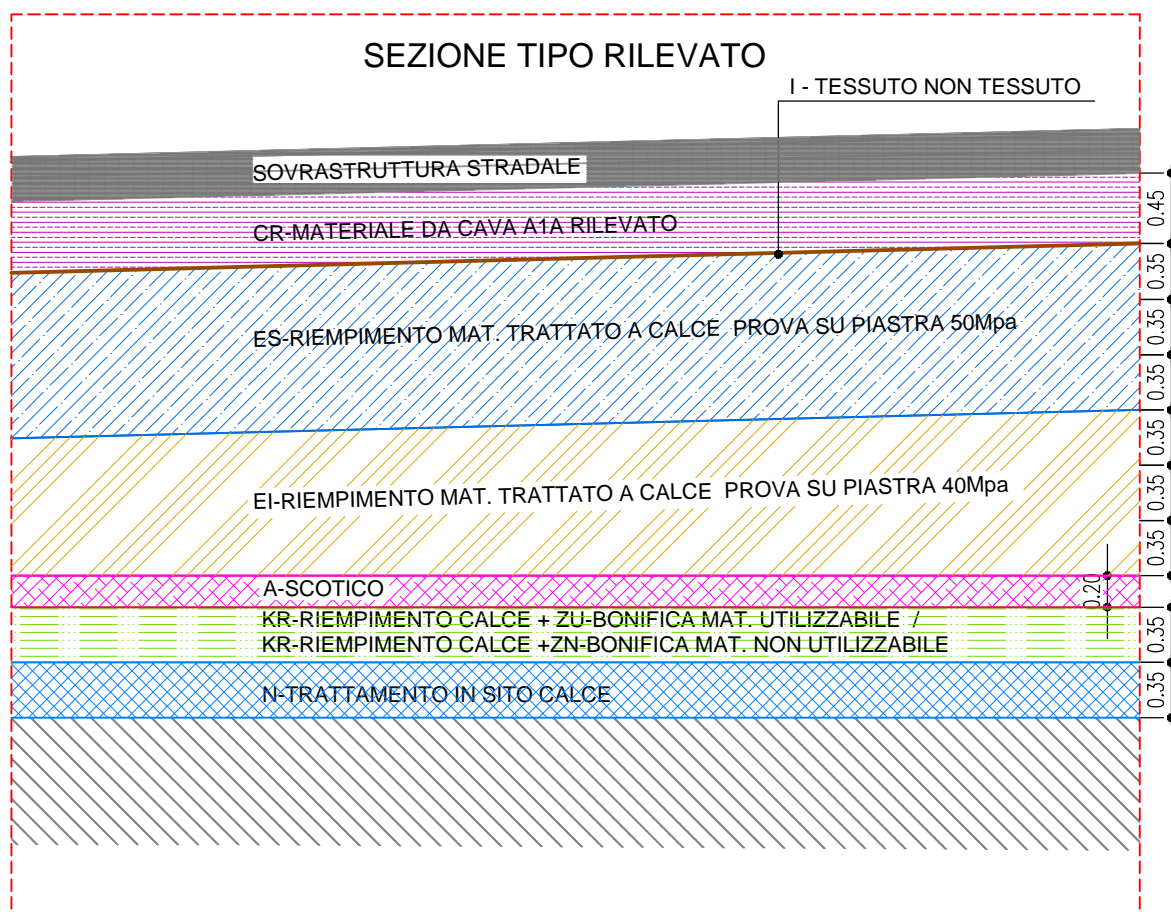
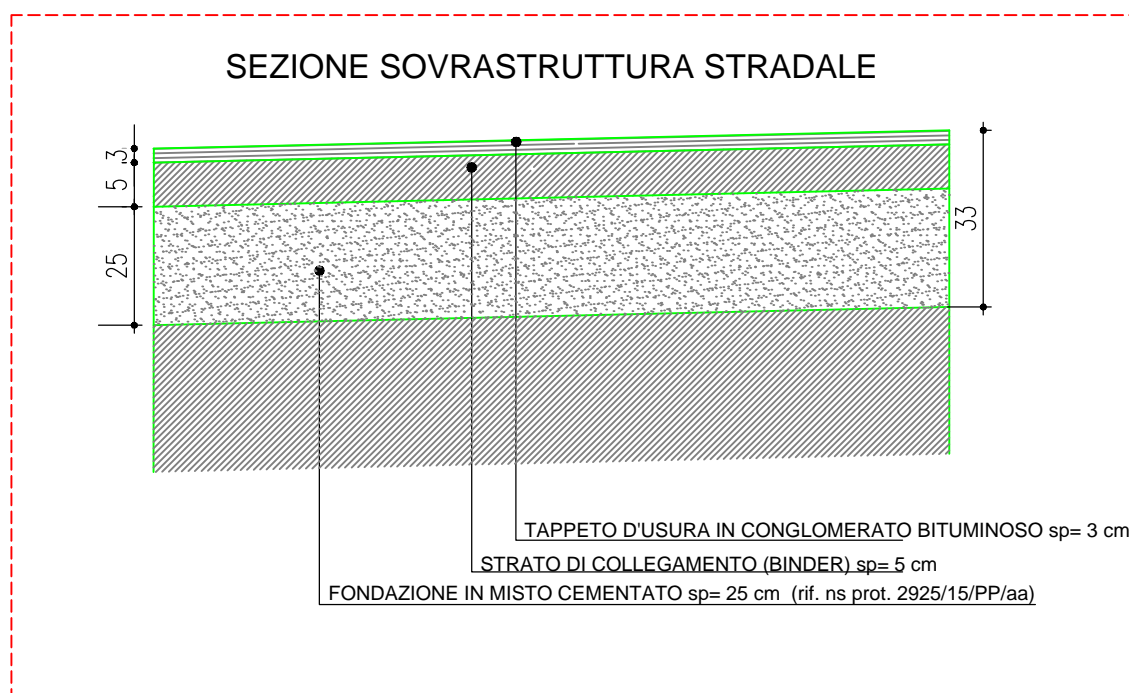
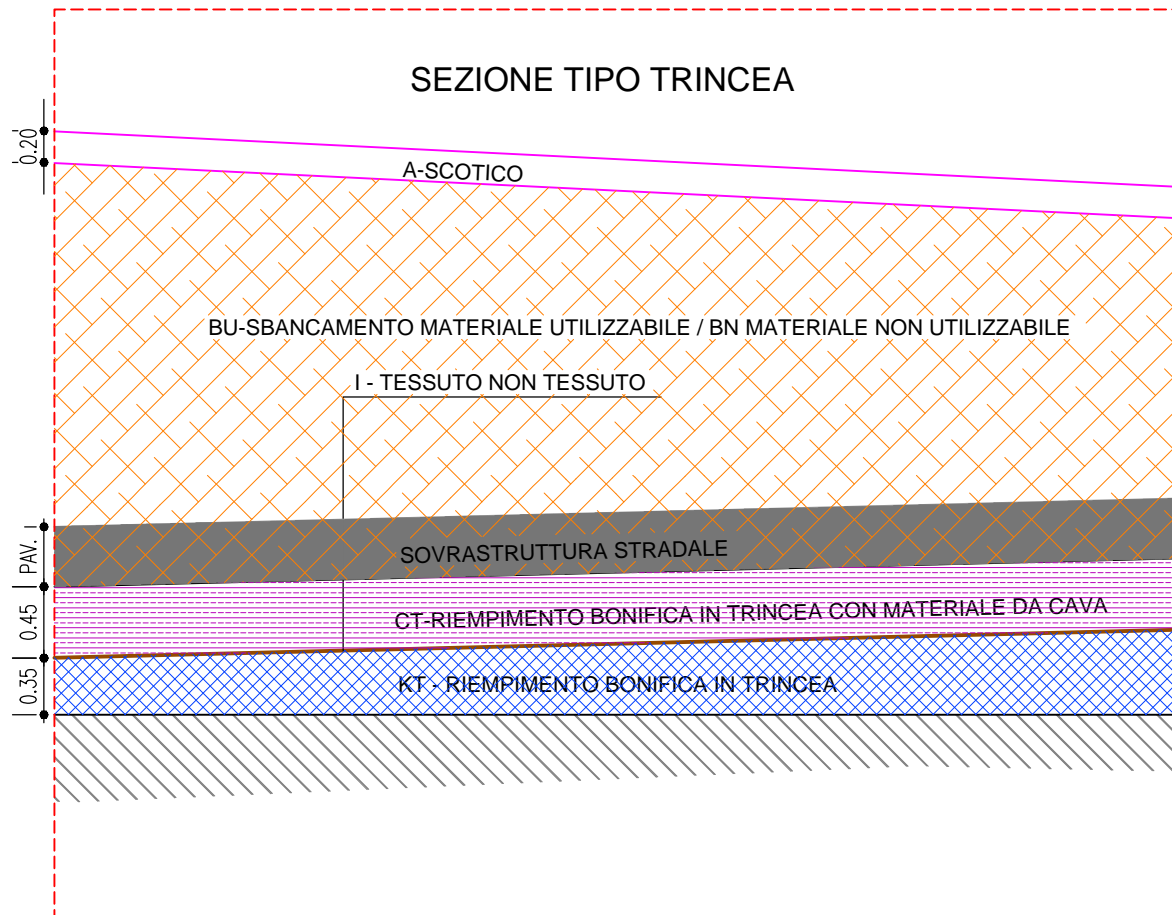


Responsabile del procedimento: Ing. LUIGI MUPO

LEGENDA

A	Scotico
BU	Scavo Sbancamento materiale stabilizzabile a calce
BN	Scavo Sbancamento materiale non stabilizzabile a calce
CR	Mat. da cava A1a (Rilevato)
CT	Mat. da cava A1a (Trincea)
D	Rinfianco con mat. da scavi
ES	Prova su piastra 50 Mpa
EI	Prova su piastra 40 Mpa
G	Terreno vegetale
H	Demolizione Pacchetto Stradale
O	Misto Granulare - granulometria 0/18 CNR (10006)
i	Tessuto non tessuto
KR	Riemp. Bonifica in rilevato
KT	Riemp. Bonifica in trincea
LU	Scavo Gradoni materiale stabilizzabile a calce
LN	Scavo Gradoni materiale non stabilizzabile a calce
N	Trattamento in Sito
ZU	Scavo Sbanc. Bonifica materiale stabilizzabile a calce
ZN	Scavo Sbanc. Bonifica materiale non stabilizzabile a calce
m	Compattazione

TIPO 3



WBS IN2.09

SEZIONE 4

PROGRESSIVA 22.55

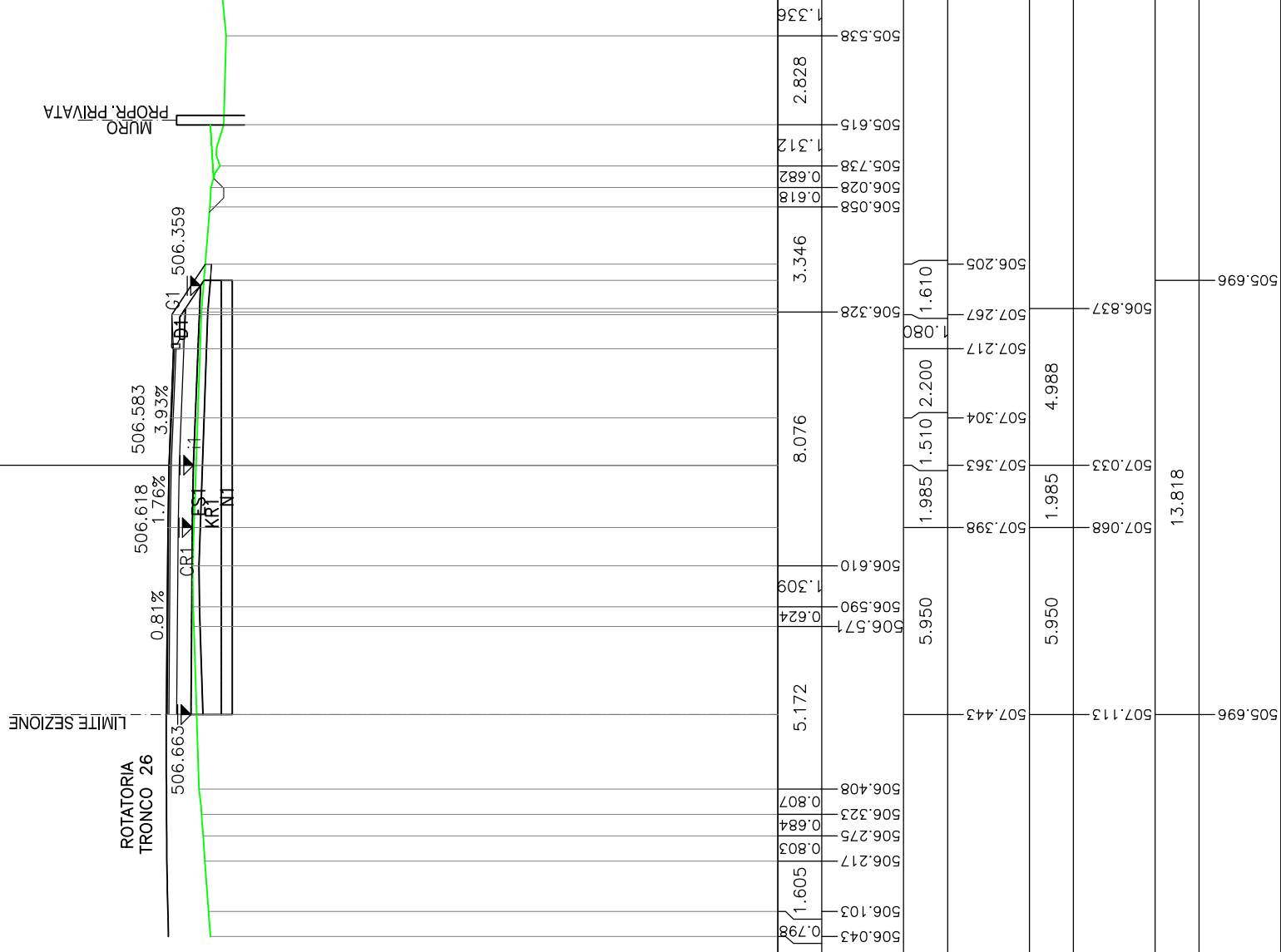
A SCOTICO
 CR A1A RIL.
 D RIEMP.DA SCAVI
 ES RIL.SUP.
 G VEGETALE
 I TNT

m² 2.88
 m² 6.00
 m² 0.13
 m² 3.79
 m² 0.74
 m 13.65

KR RIEMP.RIL.
 N TRAT.IN SITO
 ZU S.BON.UUTIL.

m² 8.09
 m² 4.83
 m² 8.09

SEZIONE N. : 4
 QT. PROGETTO : 507.363
 DIST.PROG. : 22.550
 DIST.PREC. : 6.970
 DIST.SUCC. : 2.940



488.000
 200
 200

PARZ. TERRENO	506.408	506.610	506.328	506.615	505.538	505.672
QUOTE TERRENO	0.807	1.309	8.076	1.312	2.828	1.336
PARZ. PROGETTO	506.217	506.571	507.217	506.058	506.028	506.058
QUOTE PROGETTO	1.605	0.624	1.080	0.618	0.682	0.618
PARZ. CASSONETTO	506.103	5.950	507.304	506.205	506.205	506.205
QUOTE CASSONETTO	0.798	5.950	4.988	1.610	1.610	1.610
PARZ.SCAVO BONIFICA	507.113	507.398	507.363	507.267	506.837	505.696
QUOTE SCAVO BONIFICA	13.818	13.818	13.818	13.818	13.818	13.818

WBS IN2.09
 SEZIONE 5
 PROGRESSIVA 25.49

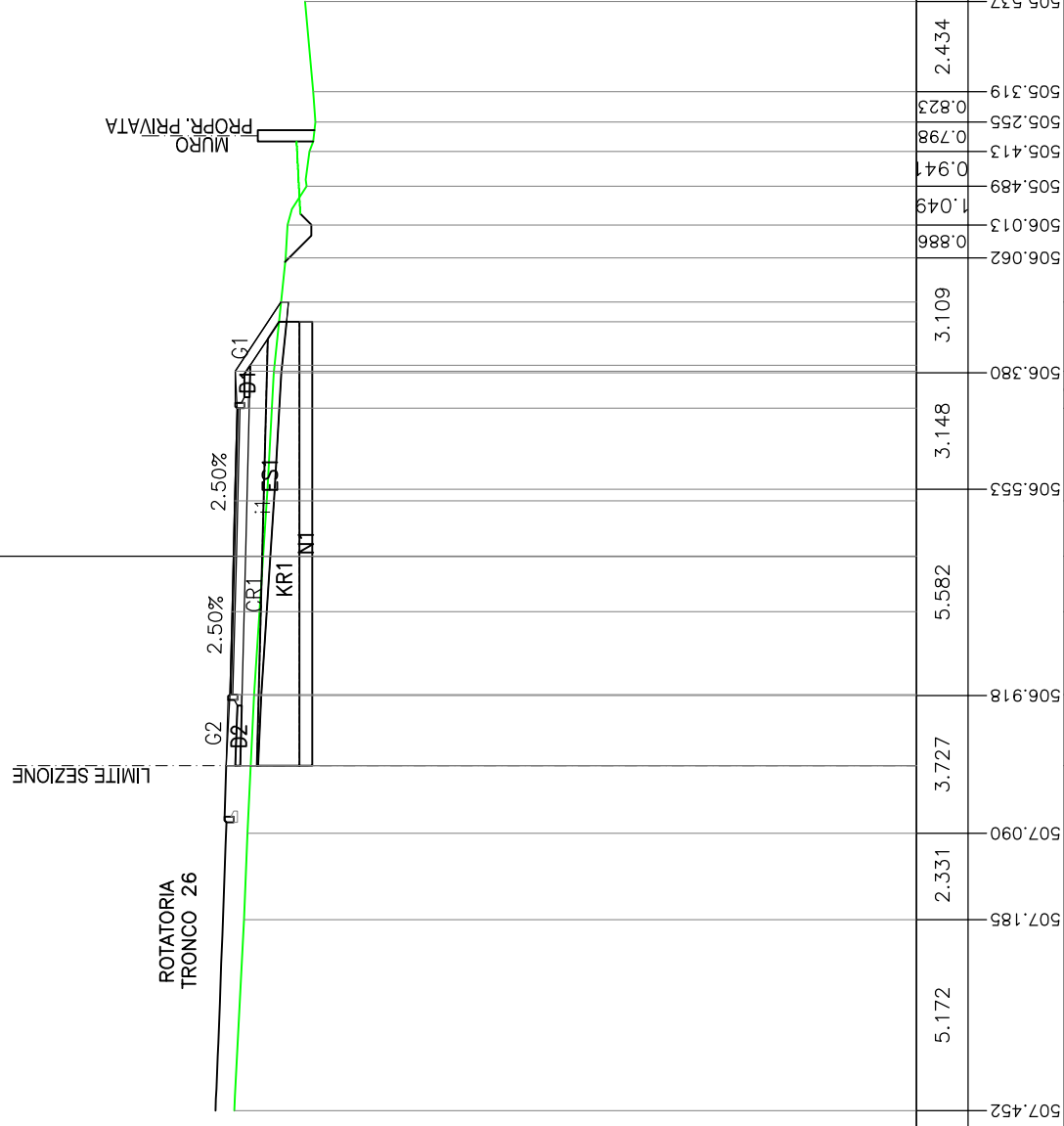
A SCOTICO
 CR A1A RIL.
 D RIEMP.DA SCAVI
 ES RIL.SUP.
 G VEGETALE
 I TNT

m²
 m²
 m²
 m²
 m²
 m

KR RIEMP.RIL.
 N TRAT.IN SITO
 ZU S.BON.UUTIL.

m²
 m²
 m²

SEZIONE N. : 5
 QT. PROGETTO : 507.473
 DIST.PROG. : 25.490
 DIST.PREC. : 2.940
 DIST.SUCC. : 7.230



489.000
 200
 200

PARZ. TERRENO	507.452	507.185	507.090	506.918	506.553	506.062	505.537
QUOTE TERRENO	5.172	2.331	3.727	5.582	3.148	3.109	2.434
PARZ. PROGETTO	507.672	507.511	507.473	507.436	507.423	506.184	505.319
QUOTE PROGETTO	1.926	2.242	1.500	2.498	1.000	1.877	0.823
PARZ. CASSONETTO	507.285	507.143	507.014	506.888	506.888	506.888	506.888
QUOTE CASSONETTO	5.666	5.165	12.006	5.165	5.165	5.165	5.165
PARZ. SCAVO BONIFICA	507.285	507.143	507.014	506.888	506.888	506.888	506.888
QUOTE SCAVO BONIFICA	5.666	5.165	12.006	5.165	5.165	5.165	5.165

WBS IN2.09
 SEZIONE 15
 PROGRESSIVA 99.49

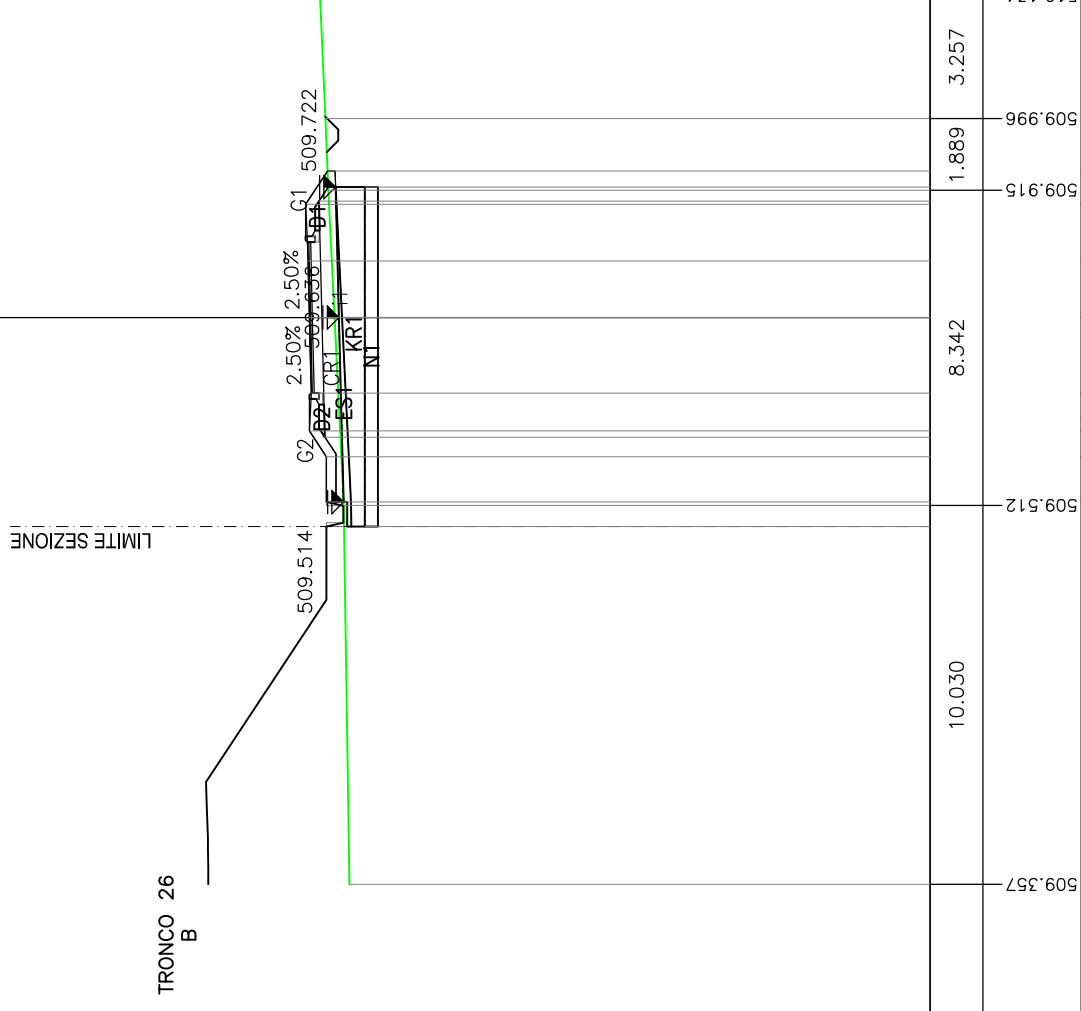
A SCOTICO
 CR A1A RIL.
 D RIEMP.DA SCAVI
 ES RIL.SUP.
 G VEGETALE
 I TNT

m²
 m²
 m²
 m²
 m²
 m

SEZIONE N. : 15
 QT. PROGETTO : 510.416
 DIST.PROG. : 99.490
 DIST.PREC. : 7.270
 DIST.SUCC. : 12.150

KR RIEMP.RIL.
 N TRAT.IN SITO
 ZU S.BON.UUTIL.

m²
 m²
 m²



494.000
 200
 200

PARZ. TERRENO	509.357	10.030	509.512	8.342	509.915	1.889	509.996	3.257	510.134
QUOTE TERRENO									
PARZ. PROGETTO			509.966	2.000	1.500	1.500	0.877		
QUOTE PROGETTO			1.199	1.000	1.500	1.500	0.877		
PARZ. CASSONETTO			510.007	3.166	3.081				
QUOTE CASSONETTO			510.086						
PARZ.SCAVO BONIFICA			508.954	8.982					
QUOTE SCAVO BONIFICA			508.954						

WBS IN2.09
 SEZIONE 16
 PROGRESSIVA 111.64

A SCOTICO
 CR A1A RIL.
 D RIEMP.DA SCAVI
 ES RIL.SUP.
 G VEGETALE
 I TNT

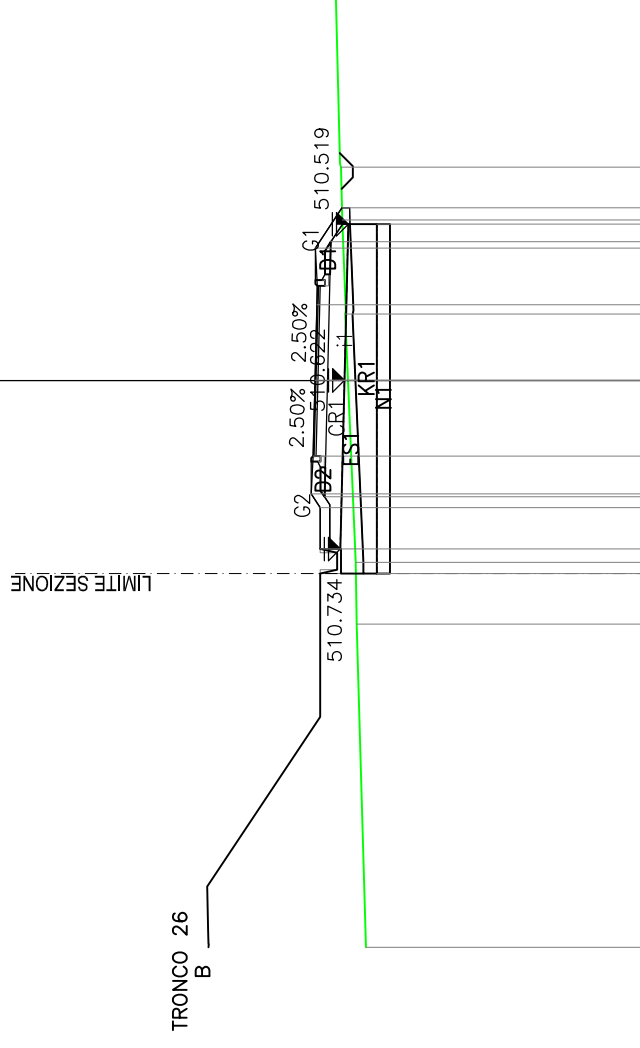
m²
 m²
 m²
 m²
 m²
 m

SEZIONE N.: 16
 QT. PROGETTO : 511.402
 DIST.PROG.: 111.640
 DIST.PREC.: 12.150
 DIST.SUCC.: 12.670

KR RIEMP.RIL.
 N TRAT.IN SITO
 ZU S.BON.UUTIL.

m²
 m²
 m²

TRONCO 26
 B



495.000
 200
 200

PARZ. TERRENO	510.297	1.631	510.322	510.605	510.677	510.713	510.846
QUOTE TERRENO	8.560	6.567	2.494	1.392	4.495		
PARZ. PROGETTO	511.261	511.261	511.502	511.352	511.390	510.685	510.980
QUOTE PROGETTO	1.095	1.000	2.000	2.003	1.500	1.067	509.767
PARZ. CASSONETTO	511.149	511.149	511.072	511.072	510.980	510.980	510.980
QUOTE CASSONETTO	3.081	3.081	3.669	3.669			
PARZ.SCAVO BONIFICA	509.767	509.767	509.767	509.767	509.767	509.767	509.767
QUOTE SCAVO BONIFICA	9.245	9.245	9.245	9.245			

