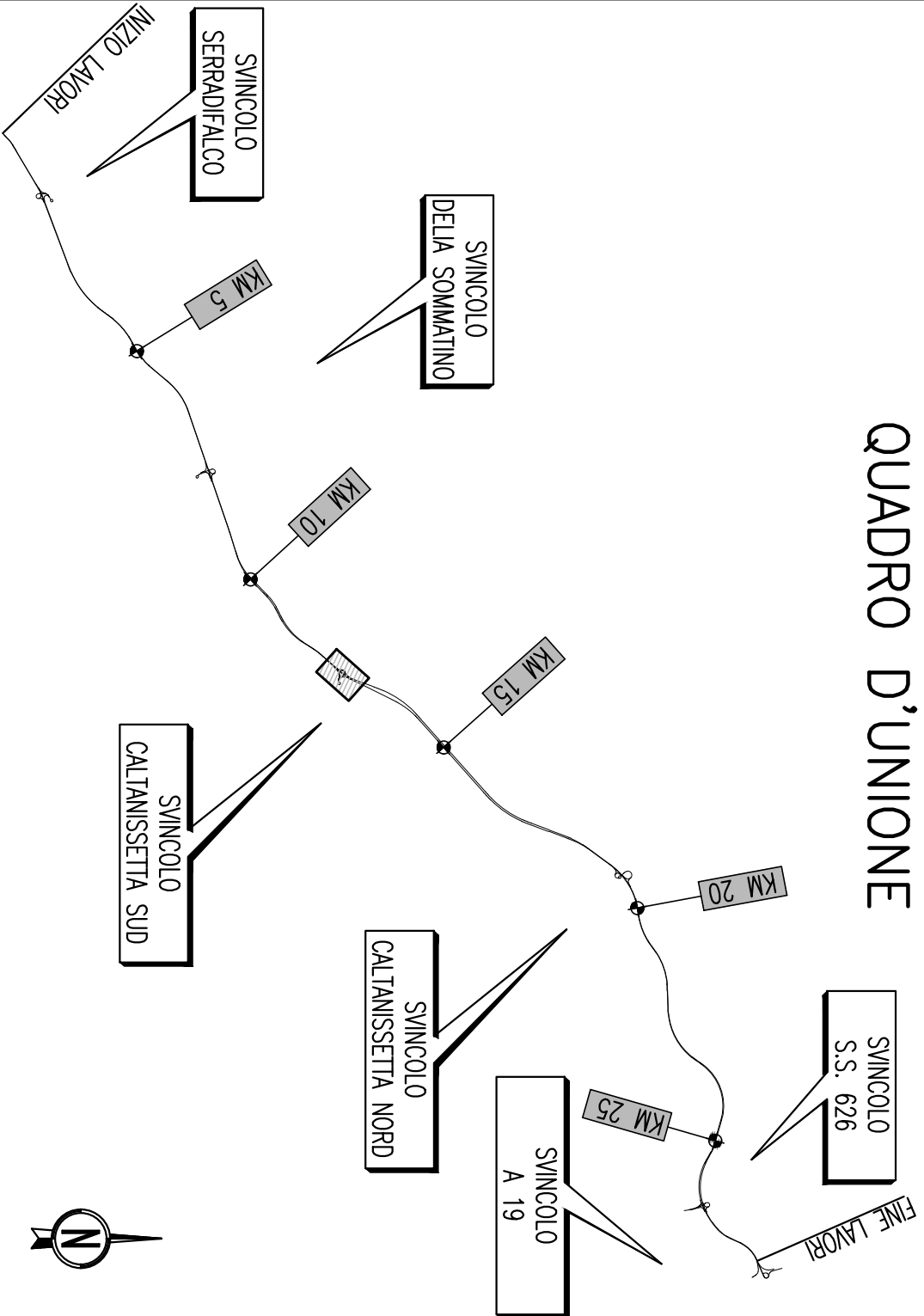


QUADRO D'UNIONE



ANAS

S.p.A.

DIREZIONE REGIONALE PER LA SICILIA

PA 12/09

**CORRIDOIO PLURIMODALE TIRRENICO - NORD EUROPA
ITINERARIO AGRIGENTO - CALTANISSETTA - A19
S.S. N° 640 "DI PORTO EMPEDOCLE"
AMMODERNAMENTO E ADEGUAMENTO ALLA CAT. B DEL D.M. 5.11.2001
Dal km 44+000 allo svincolo con l'A19**

VARIANTE TECNICA N°4

ai sensi dell'art. 176, comma 5, secondo periodo lettera "a" e lettera "b", del D.Lgs. N. 163/2006 e Art. 11 del CSA-NG

CONTRAENTE GENERALE



DIRETTORE DEI LAVORI
Ing. CARLO DAMIANI

**INTERSEZIONI E SVINCOLI - VIABILITA' INTERFERITA
VIABILITA' - Sezioni trasversali**

[Signature] Sezioni Trasversali - Viabilità Complementare - Tronco 22



Codice Unico Progetto (CUP) : F91B09000070001

Codice Elaborato:

PA12_09 - V 0 8 2 1 N 2 2 2 P V 0 6 Z W 9 0 2 3 B Scala: 1:200



| REV. | DATA | DESCRIZIONE | REDATTO | VERIFICATO | APPROVATO | AUTORIZZATO |
|------|---------------|-------------------------|---------|------------|--------------|-------------|
| F | | | | | | |
| E | | | | | | |
| D | | | | | | |
| C | | | | | | |
| B | Aprile 2021 | AGGIORNAMENTO CARTIGLIO | | | A. ANTONELLI | A.FINAMORE |
| A | Dicembre 2018 | EMISSIONE | | | A. ANTONELLI | P. PAGLINI |

Il Progettista:

Il Consulente Specialista:

Il Geologo:

Il Coordinatore per la sicurezza:
Il Direttore dei Lavori:

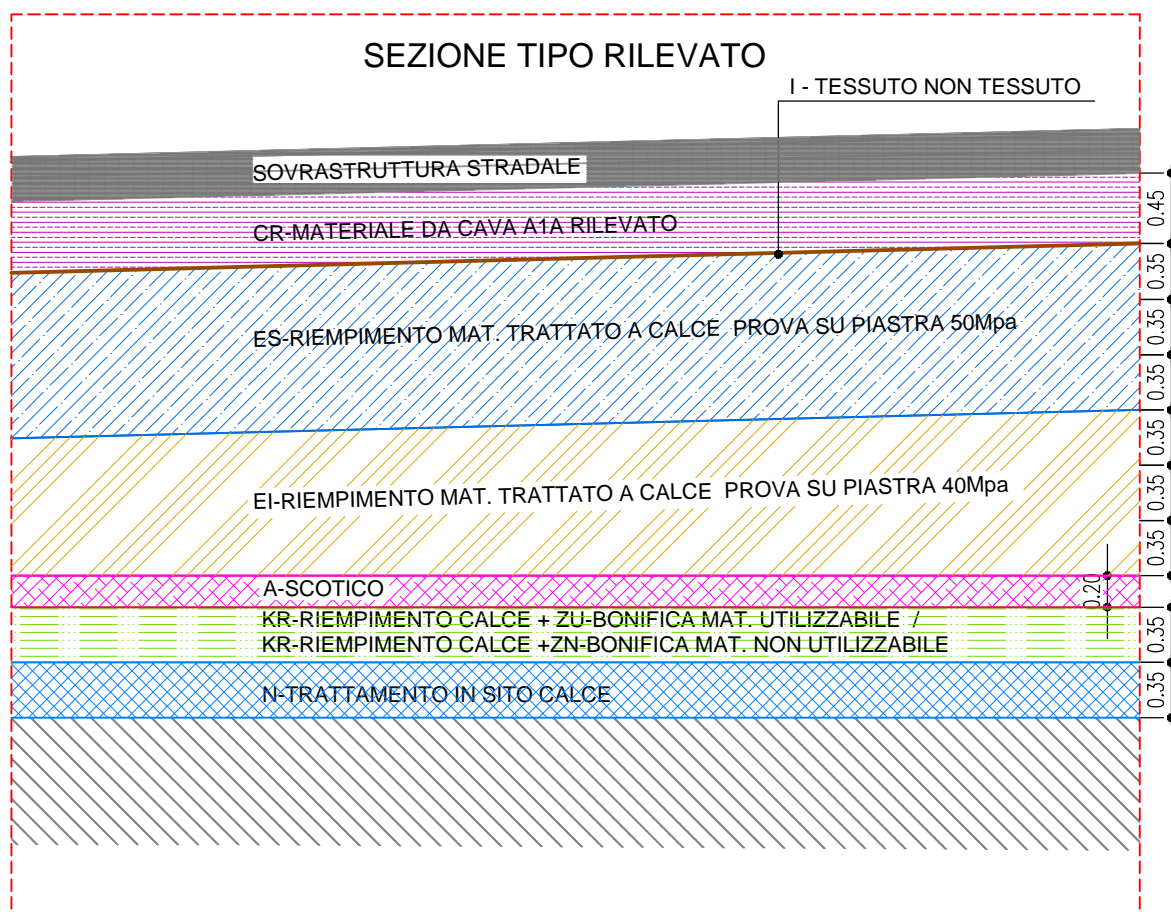
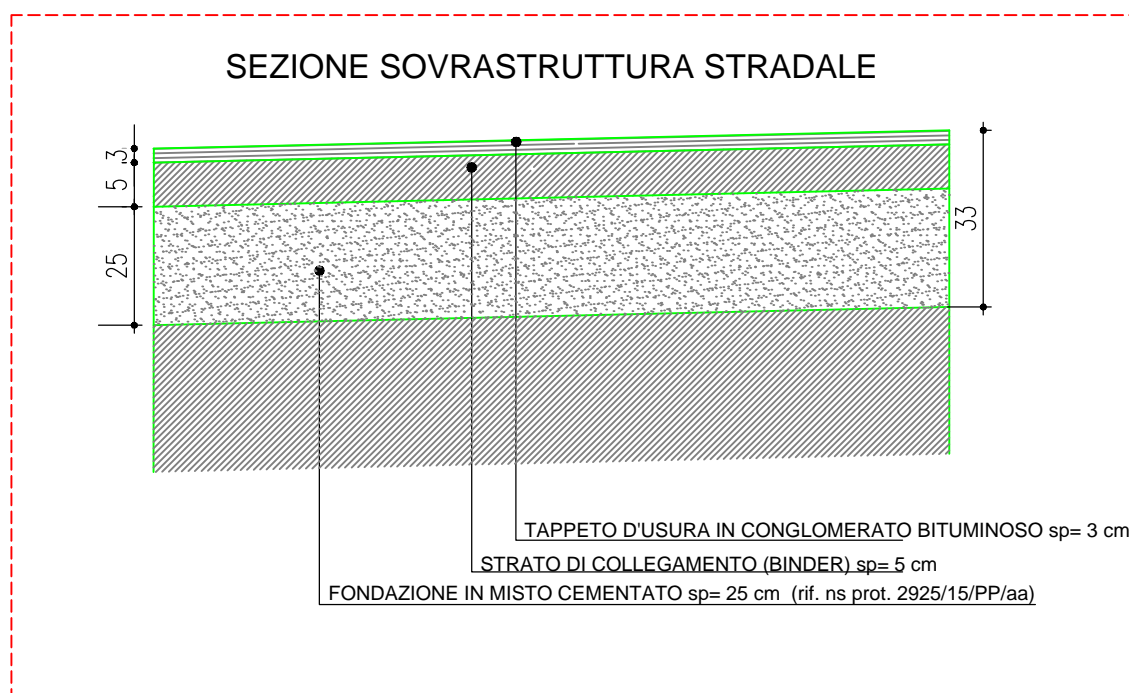
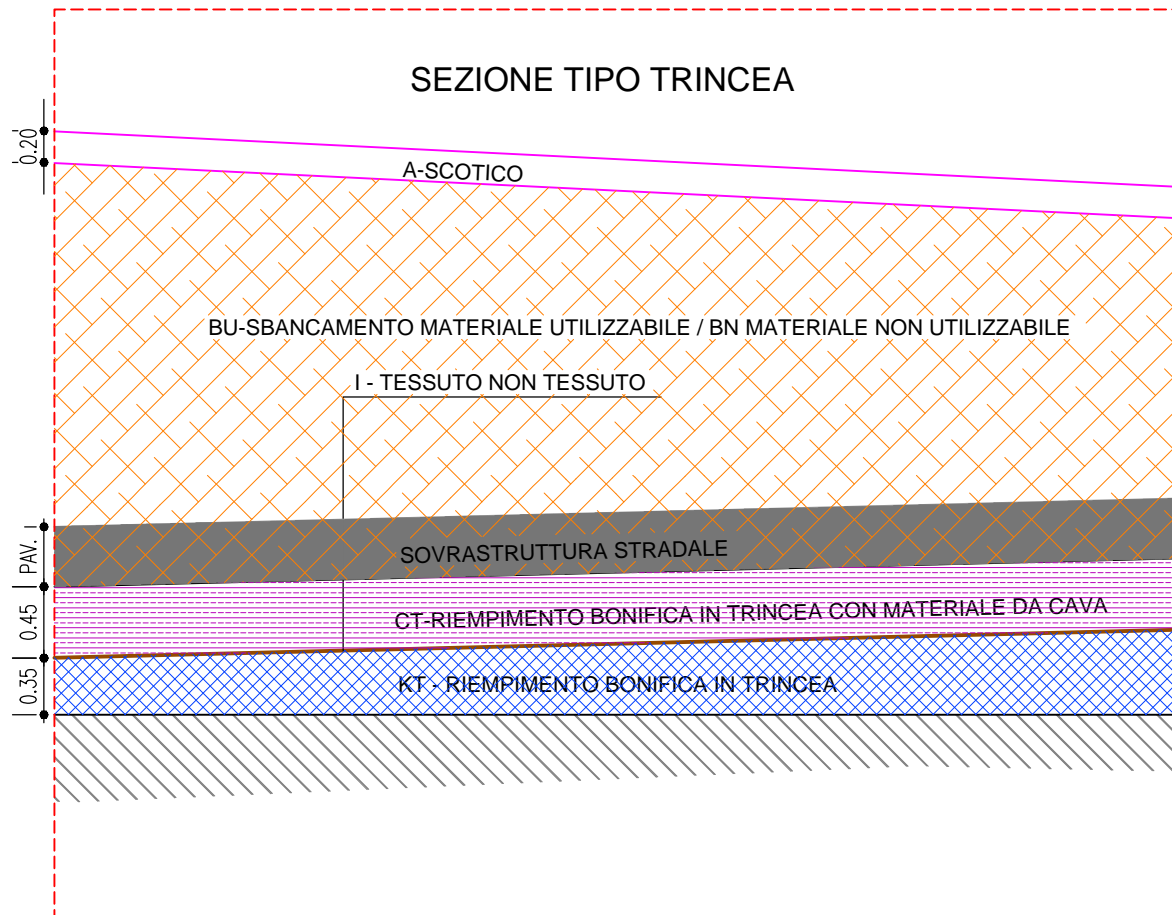


Responsabile del procedimento: Ing. LUIGI MUPO

LEGENDA

| | |
|----|--|
| A | Scotico |
| BU | Scavo Sbancamento materiale stabilizzabile a calce |
| BN | Scavo Sbancamento materiale non stabilizzabile a calce |
| CR | Mat. da cava A1a (Rilevato) |
| CT | Mat. da cava A1a (Trincea) |
| D | Rinfianco con mat. da scavi |
| ES | Prova su piastra 50 Mpa |
| EI | Prova su piastra 40 Mpa |
| G | Terreno vegetale |
| H | Demolizione Pacchetto Stradale |
| O | Misto Granulare - granulometria 0/18 CNR (10006) |
| i | Tessuto non tessuto |
| KR | Riemp. Bonifica in rilevato |
| KT | Riemp. Bonifica in trincea |
| LU | Scavo Gradoni materiale stabilizzabile a calce |
| LN | Scavo Gradoni materiale non stabilizzabile a calce |
| N | Trattamento in Sito |
| ZU | Scavo Sbanc. Bonifica materiale stabilizzabile a calce |
| ZN | Scavo Sbanc. Bonifica materiale non stabilizzabile a calce |
| m | Compattazione |

TIPO 3



WBS IN2.22
 SEZIONE 2
 PROGRESSIVA 10.05

A SCOTICO
 CR A1A RIL.
 D RIEM.P.DA SCAVI
 G VEGETALE
 I TNT

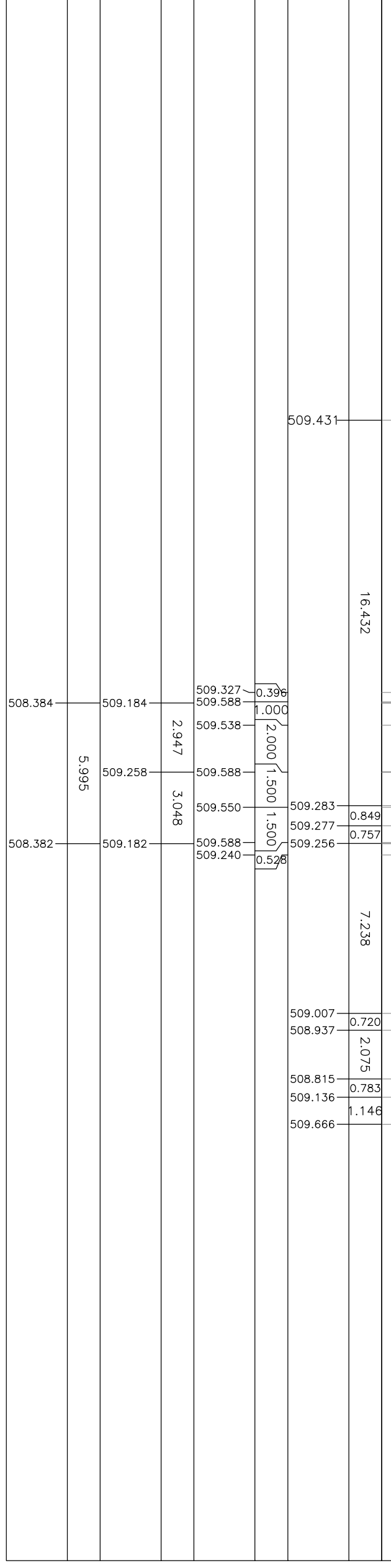
m² 1.40
 m² 2.70
 m² 0.21
 m² 0.73
 m 6.00

KR RIEM.P.RIL.
 N TRAT. IN SITO
 ZU S.BONUTIL.

m² 2.34
 m² 2.10
 m² 4.28

SEZIONE N. : 2
 QT. PROGETTO : 509.588
 DIST.PROG. : 10.050
 DIST.PREC. : 10.050
 DIST.SUCC. : 10.000

497.000
 PARZ. TERRENO 200
 QUOTE
 TERRENO
 PARZ. PROGETTO
 QUOTE
 PROGETTO
 PARZ. CASSONETTO
 QUOTE
 CASSONETTO
 PARZ.SCAVO BONIFICA
 QUOTE SCAVO BONIFICA



WBS IN2.22
 SEZIONE 3
 PROGRESSIVA 20.05

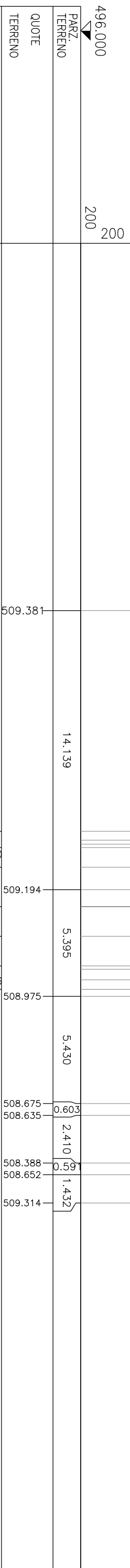
A SCOTICO
 CR A1A RIL.
 D RIEM.P.DA SCAMI
 ES RIL.SUP.
 G VEGETALE
 I TNT

m² 1.58
 m² 3.07
 m² 0.22
 m² 0.23
 m² 1.07
 m 7.07

KR RIEM.P.RIL.
 N TRAT.IN SITO
 ZU S.BON.UUTIL.

m² 3.22
 m² 2.47
 m² 3.40

SEZIONE N. : 3
 QT. PROGETTO : 509.772
 DIST.PROG. : 20.050
 DIST.PREC. : 10.000
 DIST.SUCC. : 10.000



| | | |
|----------------------|--------|---------|
| 496.000 | 200 | 200 |
| PARZ. TERRENO | 14.139 | 509.381 |
| QUOTE TERRENO | | |
| PARZ. PROGETTO | 5.395 | 509.194 |
| QUOTE PROGETTO | | |
| PARZ. CASSONETTO | 3.165 | 509.233 |
| QUOTE CASSONETTO | | |
| PARZ. SCAVO BONIFICA | 7.072 | 509.363 |
| QUOTE SCAVO BONIFICA | | |
| 508.459 | | 508.459 |

WBS IN2.22
 SEZIONE 4
 PROGRESSIVA 30.05

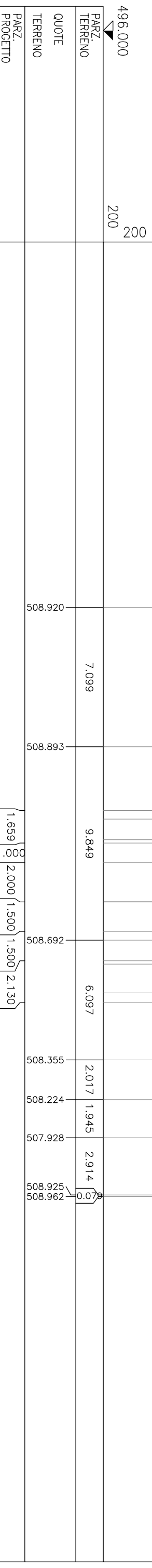
A SCOTICO
 CR A1A RIL.
 D RIEM.P.DA SCAVI
 ES RIL.SUP.
 G VEGETALE
 I TNT

KR RIEM.P.RIL.
 N TRAT.IN SITO
 ZU S.BON.UUTIL.

m² 1.97
 m² 3.14
 m² 0.24
 m² 4.88
 m² 1.59
 m 7.74

m² 4.62
 m² 3.10
 m² 4.62

SEZIONE N. : 4
 QT. PROGETTO : 509.922
 DIST.PROG. : 30.050
 DIST.PREC. : 10.000
 DIST.SUCC. : 6.820



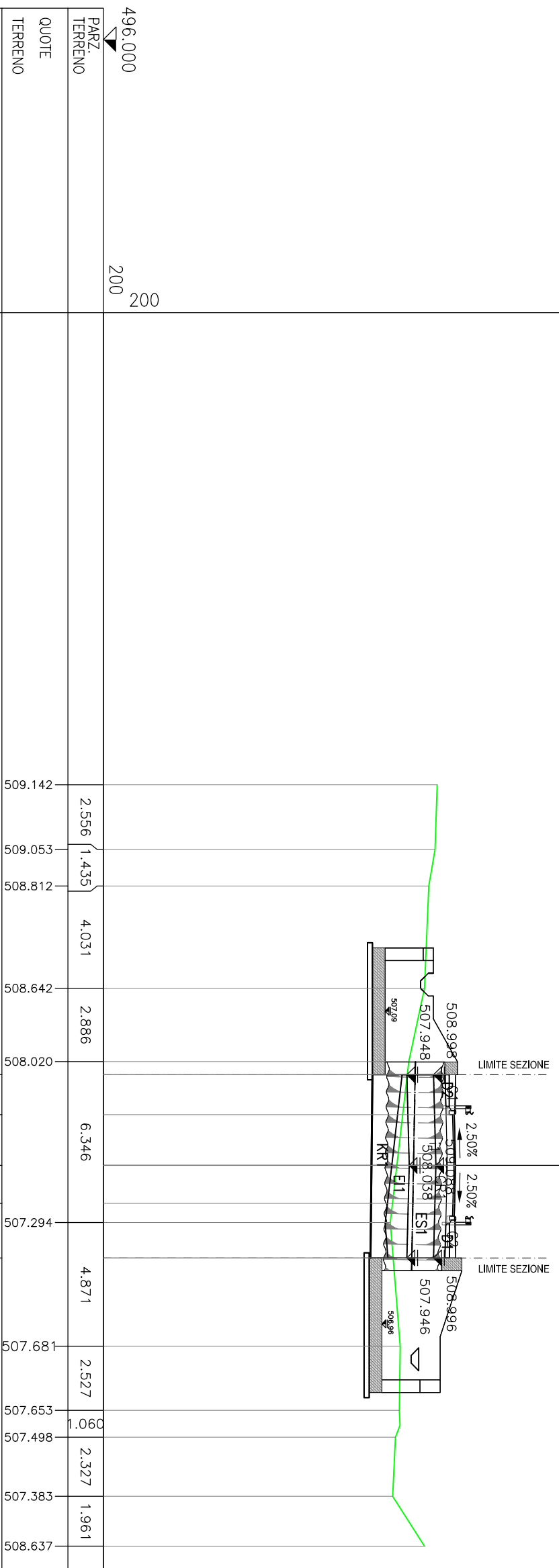
| | | |
|----------------------|---------|---------|
| 496.000 | 200 | 200 |
| PARZ. TERRENO | 7.099 | 9.849 |
| QUOTE TERRENO | 508.920 | 508.893 |
| PARZ. PROGETTO | 1.659 | 2.000 |
| QUOTE PROGETTO | 508.827 | 509.922 |
| PARZ. CASSONETTO | 3.165 | 3.165 |
| QUOTE CASSONETTO | 509.513 | 509.872 |
| PARZ.SCAVO BONIFICA | 8.852 | 8.852 |
| QUOTE SCAVO BONIFICA | 509.592 | 509.922 |
| | 509.513 | 509.884 |
| | 509.513 | 509.922 |
| | 508.516 | 508.516 |
| | 508.355 | 508.355 |
| | 508.224 | 508.224 |
| | 507.928 | 507.928 |
| | 508.925 | 508.925 |
| | 508.962 | 508.962 |
| | 507.994 | 507.994 |

| | |
|-------------|--------|
| WBS | IN2.22 |
| SEZIONE | 5 |
| PROGRESSIVA | 36.87 |

| | | | |
|----|----------------|----------------|------|
| A | SCOTTICO | m ² | 1.43 |
| CR | A1A RIL. | m ² | 3.26 |
| D | RIEMP.DA SCAVI | m ² | 0.41 |
| E1 | RIL.INF. | m ² | 4.49 |
| ES | RIL.SUP. | m ² | 7.58 |
| G | VEGETALE | m ² | 0.72 |
| I | TNT | m | 7.22 |

| | | | |
|----|-------------|----------------|------|
| KR | RIEMP.RIL. | m ² | 5.90 |
| ZU | S.BON.UTIL. | m ² | 5.90 |

SEZIONE N. : 5
 QT. PROGETTO : 509.868
 DIST.PROG. : 36.870
 DIST.PREC. : 6.820
 DIST.SUCC. : 3.130



| | | |
|----------------------|---------|---------|
| 496.000 | 200 | 200 |
| PARZ. TERRENO | 2.556 | 1.435 |
| QUOTE | 4.031 | 2.886 |
| TERRENO | 509.142 | 509.053 |
| PARZ. PROGETTO | 508.812 | 508.642 |
| QUOTE | 508.020 | 508.020 |
| PROGETTO | 1.570 | 2.000 |
| PARZ. CASSONETTO | 1.500 | 2.146 |
| QUOTE | 509.868 | 509.868 |
| CASSONETTO | 509.818 | 509.868 |
| PARZ.SCAVO BONIFICA | 509.538 | 509.830 |
| QUOTE SCAVO BONIFICA | 509.448 | 509.868 |
| BONIFICA | 509.446 | 509.868 |
| | 7.216 | |
| | 506.588 | 506.516 |

WBS IN2.22
 SEZIONE 6
 PROGRESSIVA 40.00

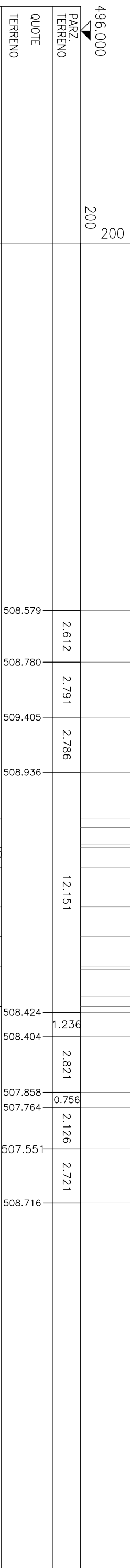
A SCOTICO
 CR A1A RIL.
 D REMPL.DA SCAVI
 ES RIL.SUP.
 G VEGETALE
 I TNT

KR REMPL.RIL.
 N TRAT.IN SITO
 ZU S.BONUTIL.

m² 1.91
 m² 3.16
 m² 0.20
 m² 4.27
 m² 1.52
 m 7.74

m² 4.55
 m² 3.01
 m² 4.55

SEZIONE N. : 6
 QT. PROGETTO : 509.791
 DIST.PROG. : 40.000
 DIST.PREC. : 3.130
 DIST.SUCC. : 8.050



| | | | |
|---------------------|-----|--|--|
| 496.000 | 200 | | |
| PARZ. TERRENO | 200 | | |
| QUOTE | | | |
| TERRENO | | | |
| PARZ. PROGETTO | | | |
| QUOTE | | | |
| PROGETTO | | | |
| PARZ. CASSONETTO | | | |
| QUOTE | | | |
| CASSONETTO | | | |
| PARZ.SCAVO BONIFICA | | | |
| QUOTE SCAVO | | | |
| BONIFICA | | | |

WBS IN2.22
 SEZIONE 8
 PROGRESSIVA 55.98


A SCOTICO
 CR A1A RIL.
 D RIEM.P.DA SCAMI
 ES RIL.SUP.
 G VEGETALE
 I TNT

m² 2.13
 m² 3.16
 m² 0.20
 m² 8.65
 m² 1.88
 m 7.74

KR RIEM.P.RIL.
 N TRAT.IN SITO
 ZU S.BON.UUTIL.

m² 3.79
 m² 3.46
 m² 3.79

SEZIONE N. : 8
 QT. PROGETTO : 508.993
 DIST.PROG. : 55.980
 DIST.PREC. : 7.930
 DIST.SUCC. : 11.360



| | | |
|----------------------|---------|---------|
| 495.000 | 200 | 200 |
| PARZ. TERRENO | 4.400 | 3.416 |
| QUOTE TERRENO | 507.487 | 507.463 |
| PARZ. PROGETTO | 507.470 | 507.454 |
| QUOTE PROGETTO | 2.331 | 1.000 |
| PARZ. CASSONETTO | 2.000 | 1.500 |
| QUOTE CASSONETTO | 1.500 | 1.500 |
| PARZ. SCAVO BONIFICA | 3.165 | 3.165 |
| QUOTE SCAVO BONIFICA | 508.583 | 508.663 |
| PARZ. SCAVO BONIFICA | 9.892 | 508.583 |
| QUOTE SCAVO BONIFICA | 506.817 | 506.817 |

WBS IN2.22
 SEZIONE 9
 PROGRESSIVA 67.34

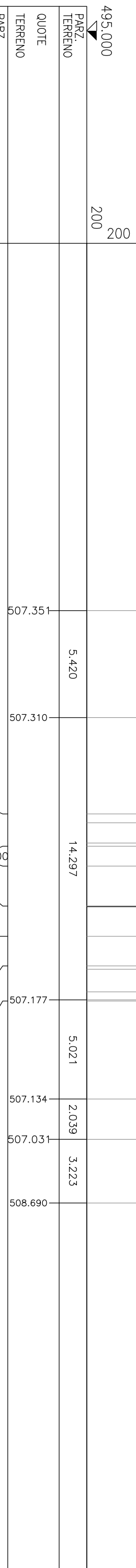
A SCOTTICO
 CR A1A RIL.
 D RIMP.DA SCAVI
 ES RIL.SUP.
 G VEGETALE
 I TNT

KR RIMP.RIL.
 N TRAT.IN SITO
 ZU S.BON.UTIL.

m² 1.87
 m² 3.21
 m² 0.21
 m² 4.14
 m² 1.49
 m 7.81

m² 3.34
 m² 2.99
 m² 3.34

SEZIONE N. : 9
 QT. PROGETTO : 508.348
 DIST.PROG. : 67.340
 DIST.PREC. : 11.360
 DIST.SUCC. : 9.510



| | | |
|----------------------|-----|---------|
| 495.000 | 200 | 200 |
| PARZ. TERRENO | | |
| QUOTE | | |
| TERRENO | | |
| PARZ. PROGETTO | | |
| QUOTE | | |
| PROGETTO | | |
| PARZ. CASSONETTO | | |
| QUOTE | | |
| CASSONETTO | | |
| PARZ.SCAVO BONIFICA | | |
| QUOTE SCAVO BONIFICA | | |
| 506.631 | | 506.631 |

WBS IN2.22
 SEZIONE 10
 PROGRESSIVA 76.85

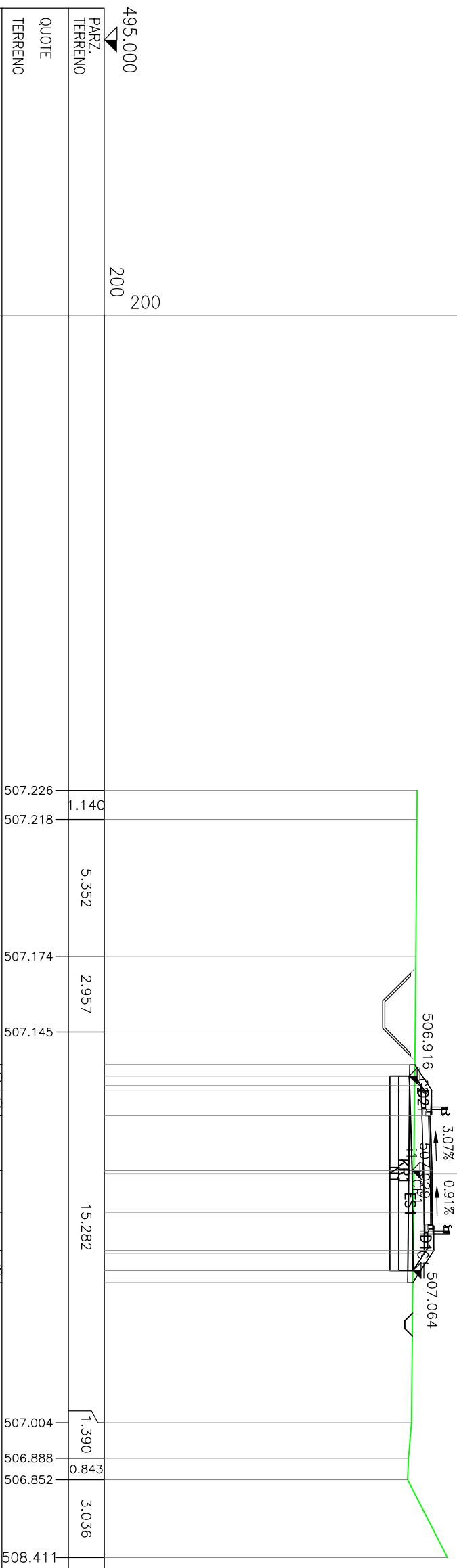
A SCOTICO
 CR A1A RIL.
 D RIEM.P.DA SCAVI
 ES RIL.SUP.
 G VEGETALE
 I TNT

m² 1.66
 m² 3.23
 m² 0.19
 m² 0.88
 m² 1.14
 m 7.61

KR RIEM.P.RIL.
 N TRAT.IN SITO
 ZU S.BON.UUTIL.

m² 2.94
 m² 2.67
 m² 2.94

SEZIONE N. : 10
 QT. PROGETTO : 507.809
 DIST.PROG. : 76.850
 DIST.PREC. : 9.510
 DIST.SUCC. : 7.250



| | | |
|----------------------|---------|---------|
| 495.000 | 200 | 200 |
| PARZ. TERRENO | 1.140 | 5.352 |
| QUOTE TERRENO | 507.226 | 507.218 |
| PARZ. PROGETTO | 507.174 | 2.957 |
| QUOTE PROGETTO | 507.145 | 507.133 |
| PARZ. CASSONETTO | 1.000 | 507.793 |
| QUOTE CASSONETTO | 1.000 | 507.743 |
| PARZ.SCAVO BONIFICA | 2.138 | 3.314 |
| QUOTE SCAVO BONIFICA | 1.638 | 507.809 |
| | 1.500 | 507.824 |
| | 0.248 | 507.878 |
| | 1.390 | 507.055 |
| | 0.843 | 507.004 |
| | 3.036 | 506.888 |
| | | 506.852 |
| | | 508.411 |
| | | 506.509 |
| | | 506.509 |

WBS IN2.22
 SEZIONE 12
 PROGRESSIVA 92.95

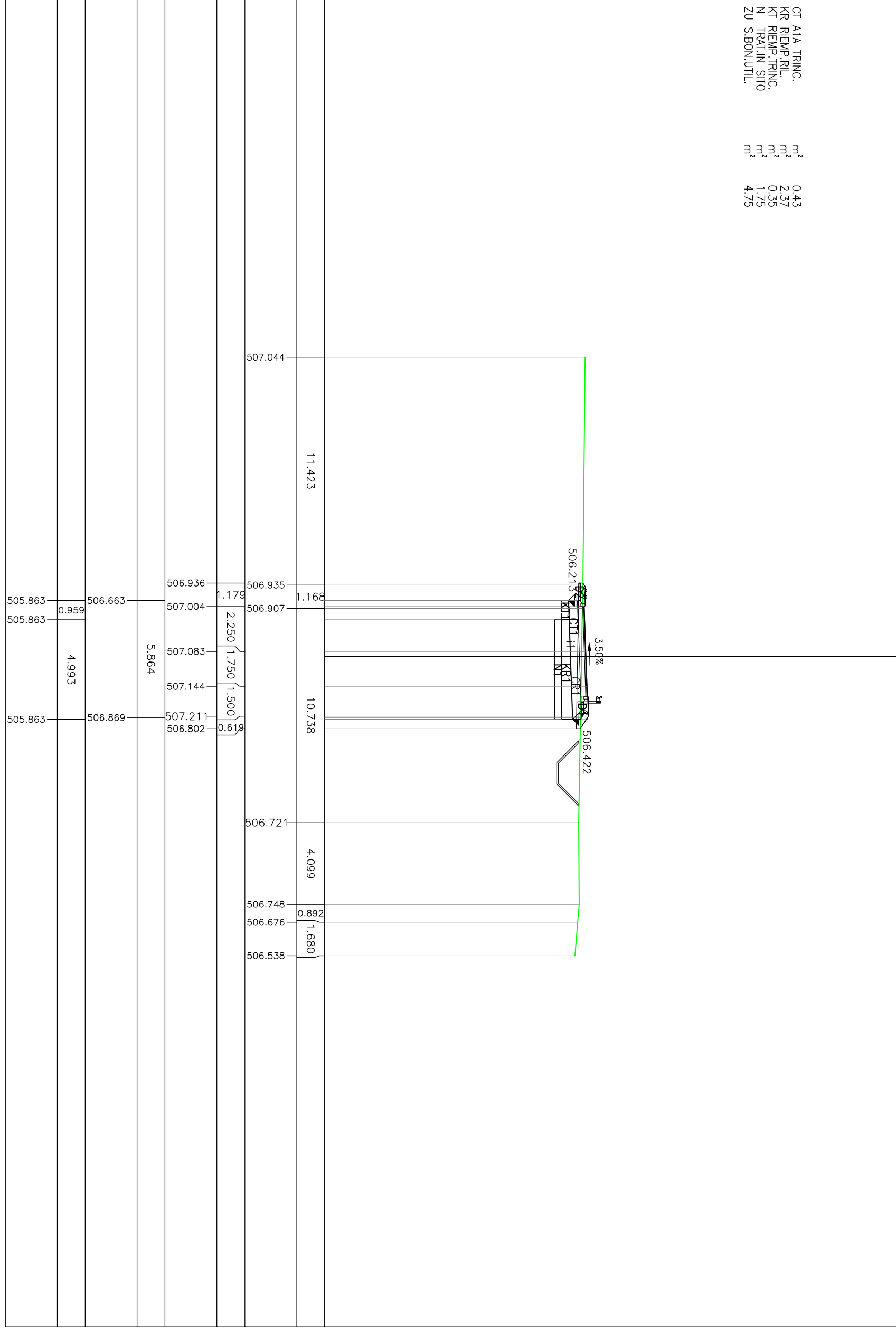
A SCOTICO
 BU SB.UTIL.
 CR A1A.RL.
 D RIEM.P.DA SCAMI
 G VEGETALE
 I TNT

CT A1A TRINC.
 KR RIEM.P.RIL.
 KT RIEM.P.TRINC.
 N TRAT.IN.SITO
 ZU S.BON.UTIL.

SEZIONE N. : 12
 QT. PROGETTO : 507.083
 DIST.PROG. : 92.950
 DIST.PREC. : 8.850
 DIST.SUCC. : 9.000

494.000
 PARZ. TERRENO
 QUOTE
 TERRENO
 PARZ. PROGETTO
 QUOTE
 PROGETTO
 PARZ. CASSONETTO
 QUOTE
 CASSONETTO
 PARZ.SCAVO BONIFICA
 QUOTE SCAVO BONIFICA

200
 200



| | | | | | | | |
|---------|--------|---------|-------|--------|-------|---------|-------|
| 507.044 | 11.423 | 506.935 | 1.168 | 10.738 | 4.099 | 506.748 | 0.892 |
| | | 506.907 | 1.179 | | | 506.676 | 1.680 |
| | | 507.004 | 2.250 | | | 506.538 | |
| | | 507.083 | 1.750 | | | | |
| | | 507.144 | 1.500 | | | | |
| | | 507.211 | 0.619 | | | | |
| | | 506.802 | | | | | |
| | | 506.663 | 5.864 | | | | |
| | | 506.663 | 4.933 | | | | |
| | | 505.863 | 0.959 | | | | |
| | | 505.863 | | | | | |
| | | 505.863 | | | | | |

WBS IN2.22
 SEZIONE 13
 PROGRESSIVA 101.95

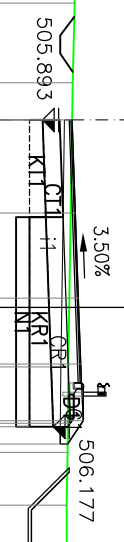
A SCOTICO
 BU SB.U.T.L.
 CR A1A.R.L.
 D RIEM.P.DA SCAMI
 G VEGETALE
 I TNT

CT A1A TRINC.
 KR RIEM.P.R.L.
 KT RIEM.P.TRINC.
 N TRAT.IN SITO
 ZU S.BON.U.T.L.

SEZIONE N. : 13
 QT. PROGETTO : 506.838
 DIST.PROG. : 101.950
 DIST.PREC. : 9.000
 DIST.SUCC. : 9.010

| | | | | | | | | | | | | | | | | | |
|----------------------|---------|-----|-----|---------|---------|---------|---------|---------|---------|---------|---------|---------|---------|---------|---------|---------|---------|
| PARZ. TERRENO | 494.000 | 200 | 200 | 506.979 | 506.941 | 506.835 | 506.814 | 506.745 | 506.686 | 506.673 | 506.759 | 506.838 | 506.899 | 506.967 | 506.559 | 506.528 | 506.569 |
| QUOTE | | | | 1.115 | 2.709 | 1.128 | 1.995 | 2.105 | 7.525 | 2.254 | 1.401 | 9.768 | | | | | |
| PARZ. PROGETTO | | | | | | | | | 2.460 | 2.250 | 1.750 | 1.500 | 0.618 | | | | |
| QUOTE | | | | | | | | | 8.024 | 8.119 | | | | | | | |
| PARZ. PROGETTO | | | | | | | | | | | | | | | | | |
| QUOTE | | | | | | | | | | | | | | | | | |
| PARZ. SCAVO BONIFICA | | | | | | | | | | | | | | | | | |
| QUOTE SCAVO BONIFICA | | | | | | | | | | | | | | | | | |

ACCESSO PRIVATO
 ACCESSO PRIVATO
 LIMITE SEZIONE



WBS IN2.22
 SEZIONE 14
 PROGRESSIVA 110.96

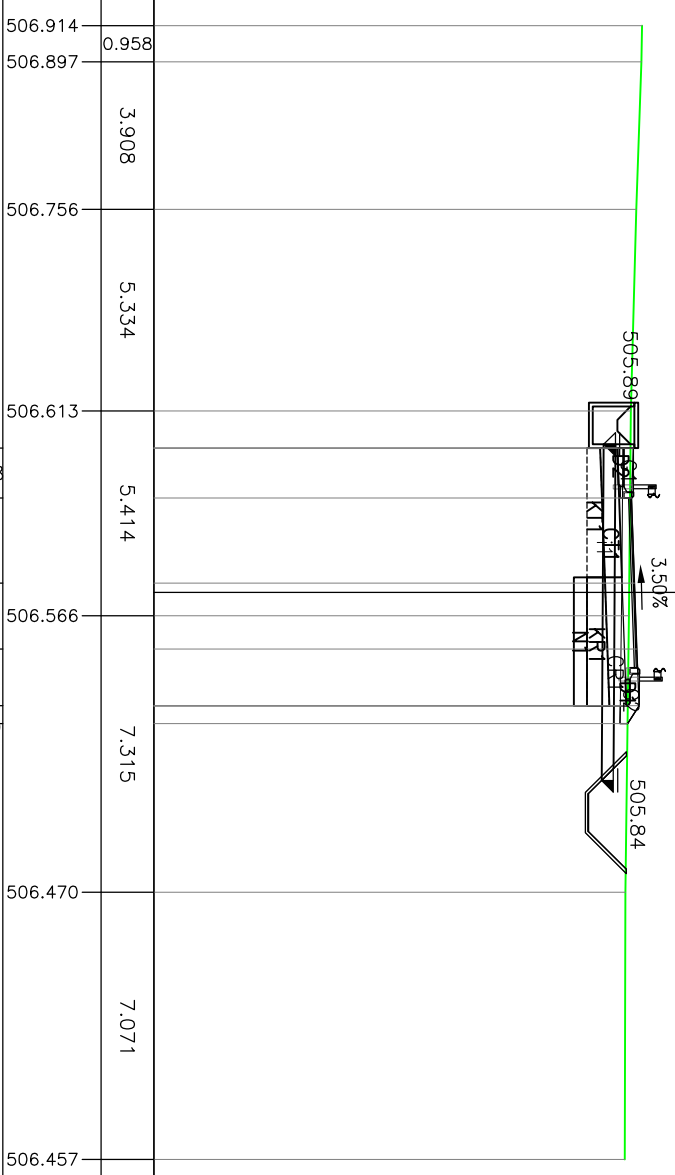
A SCOTICO
 BU SB UTIL.
 CR A1A RIL.
 D RIEM.P.DA SCAMI
 G VEGETALE
 I TNT

CT A1A TRINC.
 KR RIEM.P.RIL.
 KT RIEM.P.TRINC.
 N TRAT.IN SITO
 ZU S.BON.UTIL.

SEZIONE N. : 14
 QT. PROGETTO : 506.710
 DIST.PROG. : 110.960
 DIST.PREC. : 9.010
 DIST.SUCC. : 8.850

m² 1.50
 m² 0.26
 m² 1.54
 m² 0.24
 m² 0.66
 m 6.83

494.000
 PARZ. TERRENO 200
 QUOTE TERRENO
 PARZ. PROGETTO



QUOTE PROGETTO
 QUOTE CASSONETTO
 PARZ.SCAVO BONIFICA
 QUOTE SCAVO BONIFICA

506.914 0.958
 506.897 3.908
 506.756 5.334
 506.613 5.414
 506.566 7.315
 506.470 7.071
 506.457

505.455 506.255 506.681 1.318
 506.631 2.250
 506.710 1.750
 506.771 1.500
 506.838 506.528 0.470
 505.455 506.494 6.824
 505.455 506.494 6.824

WBS IN2.22
 SEZIONE 15
 PROGRESSIVA 119.81


A SCOTICO
 BU SB.UTIL.
 CR A1A.RL.
 D RIEM.P.DA SCAMI
 G VEGETALE
 I TNT

CT A1A TRINC.
 KR RIEM.P.RIL.
 KT RIEM.P.TRINC.
 N TRAT.IN SITO
 ZU S.BON.UTIL.

SEZIONE N. : 15
 QT. PROGETTO : 506.696
 DIST.PROG. : 119.810
 DIST.PREC. : 8.850
 DIST.SUCC. : 8.190

m² 1.37
 m² 0.29
 m² 1.12
 m² 0.07
 m² 0.48
 m 5.89

m² 1.52
 m² 1.27
 m² 1.40
 m² 0.87
 m² 5.17



| | | | | | | | | | |
|----------------------|-----|---------|-------|---------|-------|---------|-------|---------|-------|
| 493.000 | 200 | | | | | | | | |
| PARZ. TERRENO | 200 | | | | | | | | |
| QUOTE TERRENO | | 507.001 | 0.805 | 506.933 | 7.457 | 506.727 | 3.635 | 506.634 | 4.956 |
| PARZ. PROGETTO | | | | | | | | | |
| QUOTE PROGETTO | | 506.635 | 0.705 | 506.619 | 2.219 | 506.696 | 1.719 | 506.757 | 1.500 |
| PARZ. CASSONETTO | | | | | | | | | |
| QUOTE CASSONETTO | | 506.824 | 0.410 | 506.554 | 0.410 | | | | |
| PARZ. SCAVO BONIFICA | | | | | | | | | |
| QUOTE SCAVO BONIFICA | | 505.471 | | 505.471 | 5.884 | | | 505.471 | |

WBS IN2.22
 SEZIONE 16
 PROGRESSIVA 128.00

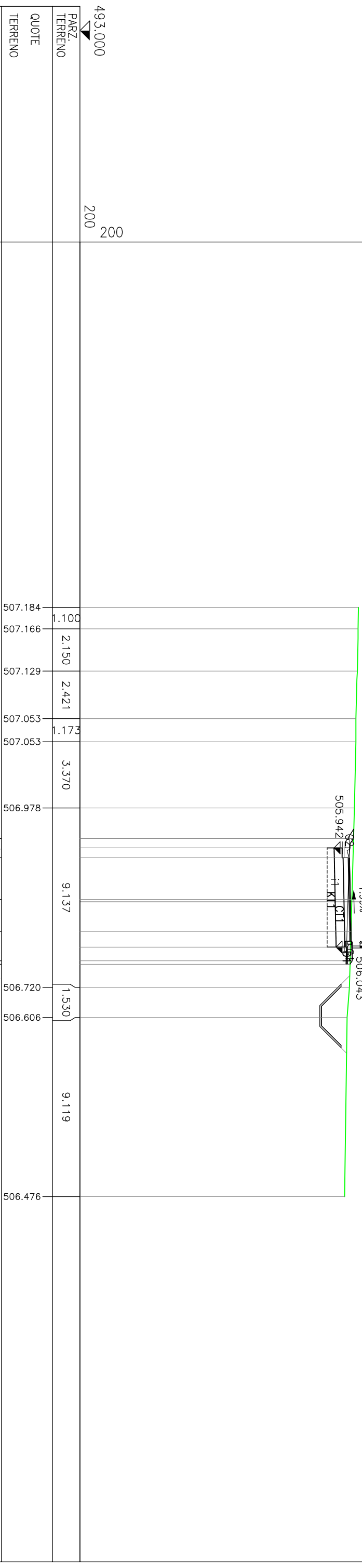
A SCOTICO
 BU SB UTIL
 D RIEMPI DA SCAVI
 G VEGETALE
 I TNT

m² 1.35
 m² 1.16
 m² 0.05
 m² 0.45
 m 5.05

CT A1A TRINC.
 KT RIEMP. TRINC.
 ZU S. BON. UTIL.

m² 2.25
 m² 2.02
 m² 4.29

SEZIONE N. : 16
 QT. PROGETTO : 506.774
 DIST. PROG. : 128.000
 DIST. PREC. : 8.190
 DIST. SUCC. : 8.560



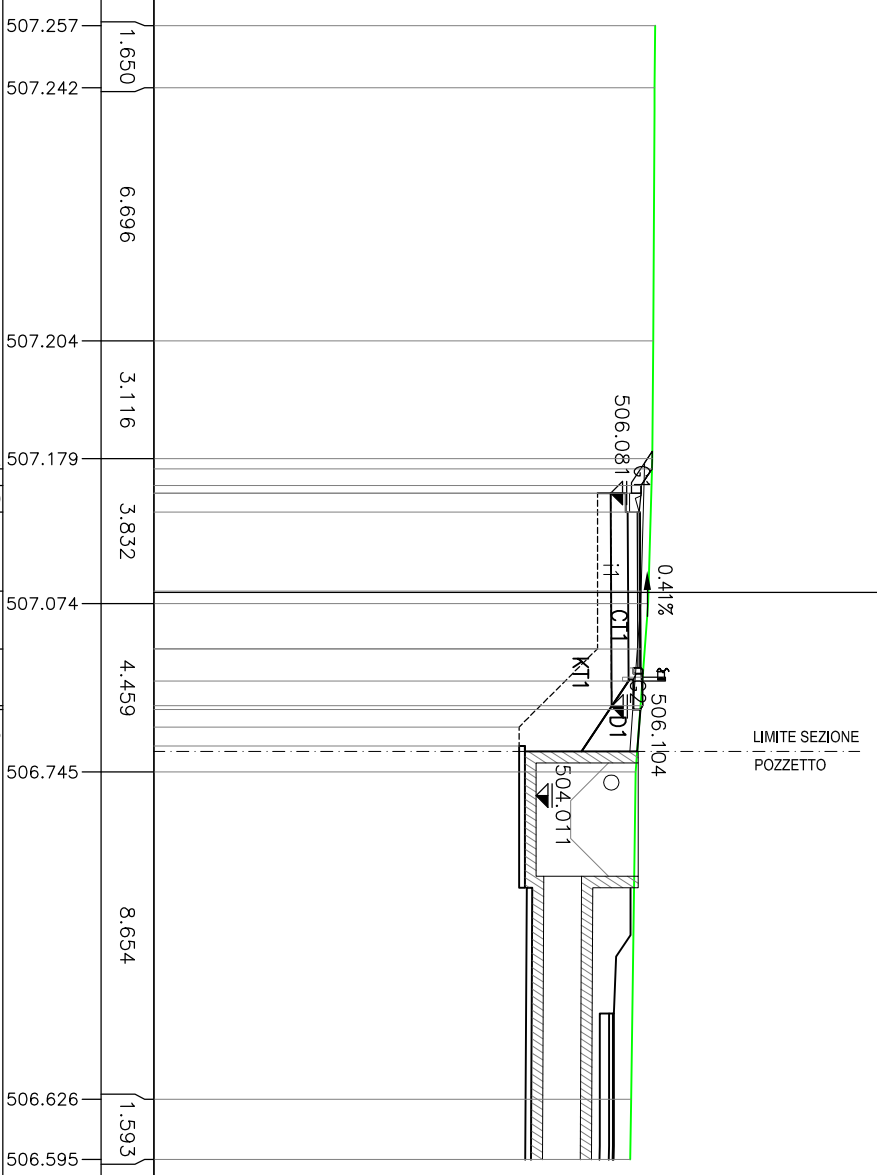
| | | |
|----------------------|-----|--|
| 493.000 | 200 | |
| PARZ. TERRENO | 200 | |
| QUOTE TERRENO | | |
| PARZ. PROGETTO | | |
| QUOTE PROGETTO | | |
| PARZ. CASSONETTO | | |
| QUOTE CASSONETTO | | |
| PARZ. SCAVO BONIFICA | | |
| QUOTE SCAVO BONIFICA | | |

| | |
|-------------|--------|
| WBS | IN2.22 |
| SEZIONE | 17 |
| PROGRESSIVA | 136.56 |

| | | |
|-------------------|----------------|------|
| A SCOTICO | m ² | 1.56 |
| BU SB UTIL | m ² | 3.16 |
| D RIEMPI DA SCAVI | m ² | 1.58 |
| G VEGETALE | m ² | 0.47 |
| I TNT | m | 5.64 |

| | | |
|-----------------|----------------|------|
| CT A1A TRINC. | m ² | 2.36 |
| KT RIEMP TRINC. | m ² | 5.47 |
| ZU S.BON UTIL. | m ² | 7.88 |

SEZIONE N. : 17
 QT. PROGETTO : 506.871
 DIST.PROG. : 136.560
 DIST.PREC. : 8.560
 DIST.SUCC. : 7.870



| | | |
|----------------------|---------|---------|
| 494.000 | 200 | 200 |
| PARZ. TERRENO | 1.650 | 6.696 |
| QUOTE TERRENO | 507.257 | 507.242 |
| PARZ. PROGETTO | 3.116 | 3.832 |
| QUOTE PROGETTO | 507.179 | 507.074 |
| PARZ. CASSONETTO | 0.437 | 2.099 |
| QUOTE CASSONETTO | 507.172 | 506.871 |
| PARZ. SCAVO BONIFICA | 0.700 | 1.531 |
| QUOTE SCAVO BONIFICA | 506.883 | 506.878 |
| PARZ. SCAVO BONIFICA | 0.095 | 0.500 |
| QUOTE SCAVO BONIFICA | 506.863 | 503.660 |

WBS IN2.22
 SEZIONE 18
 PROGRESSIVA 144.43

A SCOTICO
 BU SBUTIL
 G VEGETALE
 I TNT

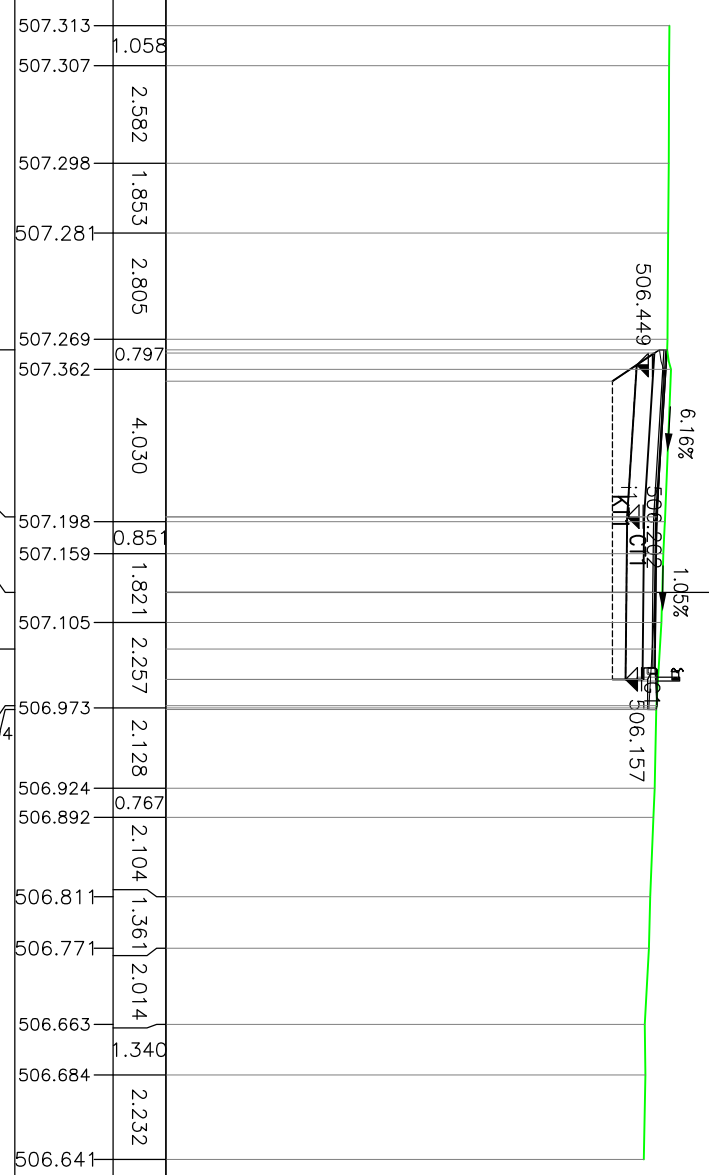
m² 1.93
 m² 2.57
 m² 0.23
 m 8.32

CT A1A TRINC.
 KT RIEMP.TRINC.
 ZU S.BONUTIL.

m² 3.82
 m² 3.52
 m² 7.34

SEZIONE N. : 18
 QT. PROGETTO : 506.961
 DIST.PROG. : 144.430
 DIST.PREC. : 7.870
 DIST.SUCC. : 7.870

ACCESSO PRIVATO



494.000
 PARZ. TERRENO 200
 QUOTE
 TERRENO
 PARZ. PROGETTO
 QUOTE
 PROGETTO
 PARZ. CASSONETTO
 QUOTE
 CASSONETTO
 PARZ.SCAVO BONIFICA
 QUOTE SCAVO BONIFICA

| | | | | |
|---------|---------|-------|---------|---------|
| 507.313 | 507.254 | 4.420 | 506.919 | 505.807 |
| 507.307 | 506.982 | 2.000 | 506.652 | 505.807 |
| 507.298 | 506.961 | 1.500 | 506.607 | 505.807 |
| 507.281 | 506.945 | 1.500 | | |
| 507.269 | 506.990 | 1.500 | | |
| 507.362 | 506.973 | 0.094 | | |
| 506.449 | 506.924 | | | |
| 506.202 | 506.892 | | | |
| 506.157 | 506.811 | | | |
| 506.198 | 506.771 | | | |
| 507.159 | 506.663 | | | |
| 507.105 | 506.684 | | | |
| 506.973 | 506.641 | | | |
| 506.924 | | | | |
| 506.892 | | | | |
| 506.811 | | | | |
| 506.771 | | | | |
| 506.663 | | | | |
| 506.684 | | | | |
| 506.641 | | | | |

WBS IN2.22
 SEZIONE 19
 PROGRESSIVA 152.30

A SCOTICO
 BU SB.UTIL.
 CR A1A.RL.
 D RIEM.P.DA SCAVI
 G VEGETALE
 I TNT

CT A1A TRINC.
 KR RIEM.P.RIL.
 KT RIEM.P.TRINC.
 N TRAT.IN SITO
 ZU S.BON.UTIL.

SEZIONE N. : 19
 QT. PROGETTO : 507.050
 DIST.PROG. : 152.300
 DIST.PREC. : 7.870
 DIST.SUCC. : 0.000

| | | | | | | | | | | | | | | | | | | | | | | | | | | | | | | | | | | | | | | | | | | |
|----------------------|---------|-----|-----|---------|-------|---------|-------|---------|-------|---------|-------|---------|-------|---------|-------|---------|-------|---------|-------|---------|-------|---------|-------|---------|-------|---------|-------|---------|-------|---------|-------|---------|-------|---------|-------|---------|-------|---------|-------|---------|--|--|
| PARZ. TERRENO | 494.000 | 200 | 200 | 507.438 | 2.590 | 507.468 | 0.646 | 507.484 | 0.995 | 507.551 | 1.418 | 507.462 | 2.343 | 507.279 | 0.642 | 507.262 | 0.972 | 507.158 | 1.695 | 506.985 | 0.277 | 506.663 | 2.111 | 506.553 | 0.418 | 506.935 | 0.847 | 506.955 | 1.084 | 506.974 | 4.338 | 507.051 | 1.248 | 507.128 | 3.097 | 506.891 | 4.513 | 506.493 | 0.766 | 506.425 | | |
| QUOTE | | | | | | | | | | | | | | | | | | | | | | | | | | | | | | | | | | | | | | | | | | |
| PARZ. PROGETTO | | | | | | | | | | | | | | | | | | | | | | | | | | | | | | | | | | | | | | | | | | |
| QUOTE | | | | | | | | | | | | | | | | | | | | | | | | | | | | | | | | | | | | | | | | | | |
| PARZ. CASSONETTO | | | | | | | | | | | | | | | | | | | | | | | | | | | | | | | | | | | | | | | | | | |
| QUOTE | | | | | | | | | | | | | | | | | | | | | | | | | | | | | | | | | | | | | | | | | | |
| PARZ.SCAVO BONIFICA | | | | | | | | | | | | | | | | | | | | | | | | | | | | | | | | | | | | | | | | | | |
| QUOTE SCAVO BONIFICA | | | | | | | | | | | | | | | | | | | | | | | | | | | | | | | | | | | | | | | | | | |
| BONIFICA | | | | | | | | | | | | | | | | | | | | | | | | | | | | | | | | | | | | | | | | | | |

