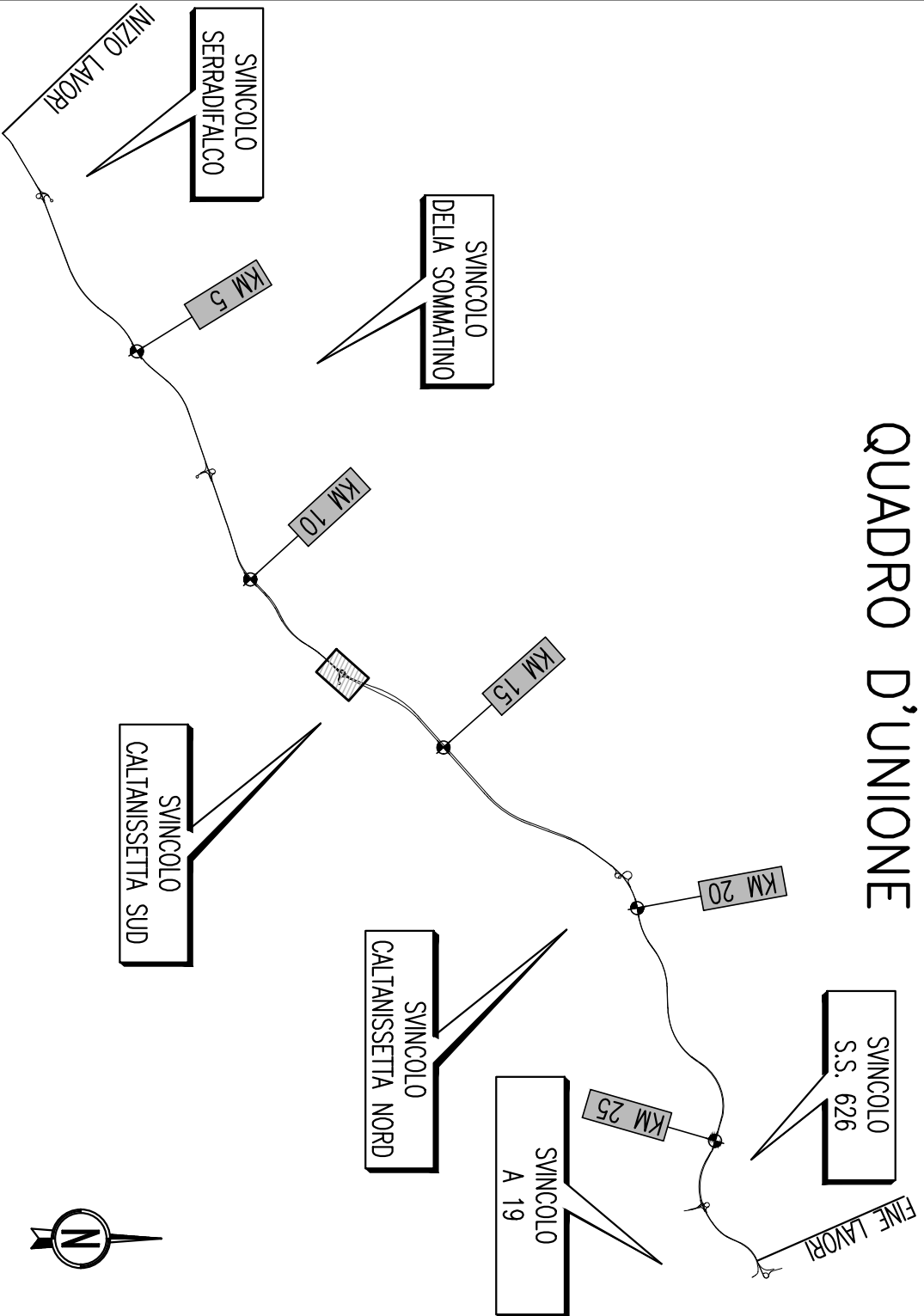


QUADRO D'UNIONE



ANAS

S.p.A.

DIREZIONE REGIONALE PER LA SICILIA

PA 12/09

**CORRIDOIO PLURIMODALE TIRRENICO - NORD EUROPA
ITINERARIO AGRIGENTO - CALTANISSETTA - A19
S.S. N° 640 "DI PORTO EMPEDOCLE"
AMMODERNAMENTO E ADEGUAMENTO ALLA CAT. B DEL D.M. 5.11.2001
Dal km 44+000 allo svincolo con l'A19**

VARIANTE TECNICA N°4

ai sensi dell'art. 176, comma 5, secondo periodo lettera "a" e lettera "b", del D.Lgs. N. 163/2006 e Art. 11 del CSA-NG

CONTRAENTE GENERALE



DIRETTORE DEI LAVORI
Ing. CARLO DAMIANI

**INTERSEZIONI E SVINCOLI - VIABILITA' INTERFERITA
VIABILITA' - Sezioni trasversali**

[Signature] Sezioni Trasversali - Viabilità Complementare - Tronco 25



Codice Unico Progetto (CUP) : F91B09000070001

Codice Elaborato:

PA12_09 - V 0 8 5 1 N 2 2 5 P V 0 6 Z W 9 0 2 6 B Scala: 1:200



REV.	DATA	DESCRIZIONE	REDDATTO	VERIFICATO	APPROVATO	AUTORIZZATO
F						
E						
D						
C						
B	Aprile 2021	AGGIORNAMENTO CARTIGLIO			A. ANTONELLI	A.FINAMORE
A	Dicembre 2018	EMISSIONE			A. ANTONELLI	P. PAGLINI

Il Progettista:

Il Consulente Specialista:

Il Geologo:

Il Coordinatore per la sicurezza
Il Direttore dei Lavori:



Responsabile del procedimento: Ing. LUIGI MUPO

LEGENDA

A	Scotico
BU	Scavo Sbancamento materiale stabilizzabile a calce
BN	Scavo Sbancamento materiale non stabilizzabile a calce
CR	Mat. da cava A1a (Rilevato)
CT	Mat. da cava A1a (Trincea)
D	Rinfianco con mat. da scavi
ES	Prova su piastra 50 Mpa
EI	Prova su piastra 40 Mpa
G	Terreno vegetale
H	Demolizione Pacchetto Stradale
O	Misto Granulare - granulometria 0/18 CNR (10006)
i	Tessuto non tessuto
KR	Riemp. Bonifica in rilevato
KT	Riemp. Bonifica in trincea
LU	Scavo Gradoni materiale stabilizzabile a calce
LN	Scavo Gradoni materiale non stabilizzabile a calce
N	Trattamento in Sito
ZU	Scavo Sbanc. Bonifica materiale stabilizzabile a calce
ZN	Scavo Sbanc. Bonifica materiale non stabilizzabile a calce
m	Compattazione

WBS IN2.25

SEZIONE 1

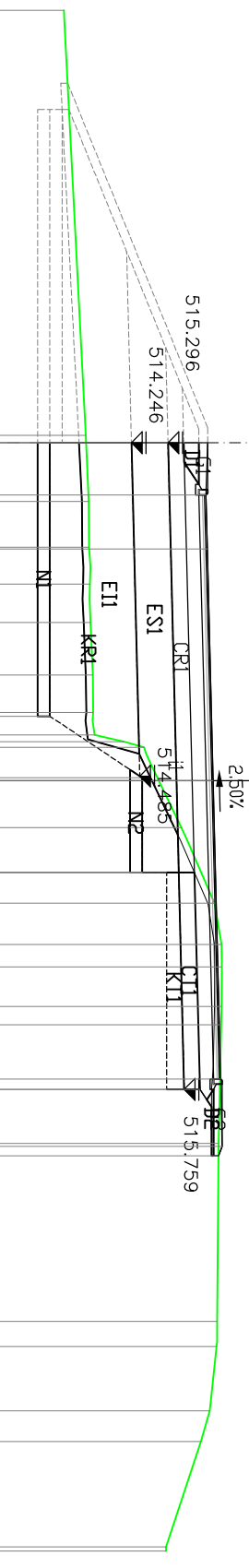
PROGRESSIVA 0.00

A SCOTTID
 BU SBUTIL.
 CR AIA RIL.
 D RIEM.PDA SCAV1
 EI RIL.INF.
 ES RIL.SUP.
 G VEGETALE
 I TNT
 m
 m?
 m?
 m?
 m?
 m?
 m?
 m?
 m?
 m?

CT AIA TRINC.
 KR RIEM.PRIL.
 KT RIEM.PTRINC.
 LU SGRADUTIL.
 N TRAT.IN SITD
 ZU SBNUUTIL.
 m?
 m?
 m?
 m?
 m?
 m?
 m?
 m?
 m?

SEZIONE N. : 1
 QT. PROGETTO : 516.588
 DIST.PROG. : 0.000
 DIST.PREC. : 0.000
 DIST.SUCC. : 8.530

S12.03 - R5 - SEZ. 16
 LIMITE SEZIONE



500.000
 200
 200

PARZ. TERRENO	12.191	1.897	1.310	1.059	1.105	1.510	1.072	0.649	0.200	0.158	2.304	2.168	1.183	0.641	1.136	3.929	51.04	0.726	1.847	0.874	3.026	0.120
QUOTE TERRENO	512.934	513.023	513.031	513.057	513.074	513.139	513.151	513.192	514.033	514.611	515.675	516.632	516.829	516.839	516.829	516.746	516.701	516.690	516.492	516.239	515.241	515.243

PARZ. PROGETTO	1.498	1.550	6.648	7.005	1.550	1.936	0.267	516.701	516.690	516.492	516.239	515.241	515.243
QUOTE PROGETTO	516.433	516.383	516.422	516.588	516.763	516.802	516.852	516.743	516.690	516.492	516.239	515.241	515.243

PARZ. CASSONETTO	18.551	7.005	1.550	1.936	0.267
QUOTE CASSONETTO	516.433	516.588	516.763	516.802	516.852

PARZ. SCAVO BONIFICA	7.846	1.765	2.719	6.221
QUOTE SCAVO BONIFICA	515.746	514.554	514.554	515.254

QUOTE SCAVO BONIFICA	511.905	514.554	514.554	515.254
----------------------	---------	---------	---------	---------

WBS IN2.25
 SEZIONE 2
 PROGRESSIVA 8.53


A SCOTTICD
 BU SBUTTL.
 CR AIA RIL.
 D RIEM.PDA SCAV1
 EI RIL.INF.
 ES RIL.SUP.
 G VEGETALE
 I TNT
 m
 m?
 m?
 m?
 m?
 m?
 m?
 m?
 m?

CT AIA TRINC.
 KR RIEMPRIL.
 KT RIEMPRINC.
 LU SGRADUTTL.
 N TRAT.IN SITD
 ZU SBDNUTTL.
 m?
 m?
 m?
 m?
 m?
 m?
 m?
 m?

SEZIONE N. : 2
 QT. PROGETTO : 516.652
 DIST.PROG. : 8.530
 DIST.PREC. : 8.530
 DIST.SUCC. : 6.310

500.000
 200
 200

PARZ. TERRENO
 QUOTE
 TERRENO
 PARZ. PROGETTO
 QUOTE
 PROGETTO
 PARZ. CASSONETTO
 QUOTE
 CASSONETTO
 PARZ.SCAVO BONIFICA
 QUOTE SCAVO BONIFICA



WBS IN2.25
 SEZIONE 3
 PROGRESSIVA 14.84

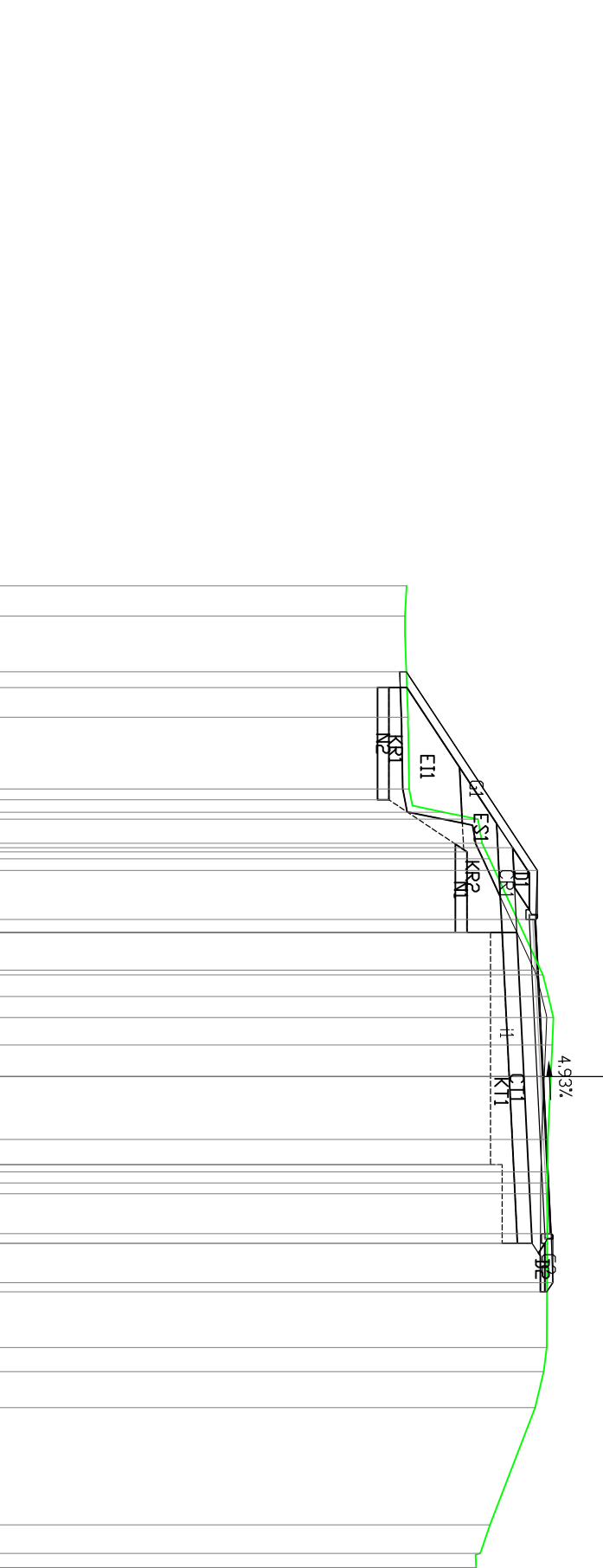
A SCOTTICD
 BU SBUTIL.
 CR AIA RIL.
 D RIEMPI DA SCAV1
 EI RIL. INF.
 ES RIL. SUP.
 G VEGETALE
 I TNT
 m
 m
 m
 m
 m
 m
 m
 m

CT AIA TRINC.
 KR RIEMPRIL.
 KT RIEMP. TRINC.
 LU SGRADUTTL.
 N TRAT. IN SITTO
 ZU SBONNUTTL.
 m?
 m?
 m?
 m?
 m?
 m?
 m?
 m?

SEZIONE N. : 3
 QT. PROGETTO : 516.699
 DIST. PROG. : 14.840
 DIST. PREC. : 6.310
 DIST. SUCC. : 5.510

500.000
 200
 200

PARZ. TERRENO	512.515	512.466	3094	512.553	512.592	513.650	514.698	514.825	515.042	516.512	516.462	516.539	516.699	516.832	516.818	516.812	516.936	516.986	516.800	516.793	516.707	516.438	515.063	514.762	514.638
QUOTE	0.923		2.192	0.718	0.217	0.738	0.469	3.548	0.663	0.639	0.839	2.885	0.998	0.661	4.706	0.736	1.100	0.878	0.427						
PARZ. PROGETTO	6.071	1.500	1.550	3.250	3.250	1.550	1.500	12.094	1.500	1.500	1.500	1.500	1.500	1.500	1.500	1.500	1.500	1.500	1.500	1.500	1.500	1.500	1.500	1.500	1.500
QUOTE	3.431	1.589	2.466	7.095	2.411																				
PARZ. PROGETTO	511.972	511.972	514.356	515.082	514.356	515.432	515.082	515.432	515.082	515.432	515.082	515.432	515.082	515.432	515.082	515.432	515.082	515.432	515.082	515.432	515.082	515.432	515.082	515.432	515.082



WBS IN2.25

SEZIONE 4

PROGRESSIVA 20.35

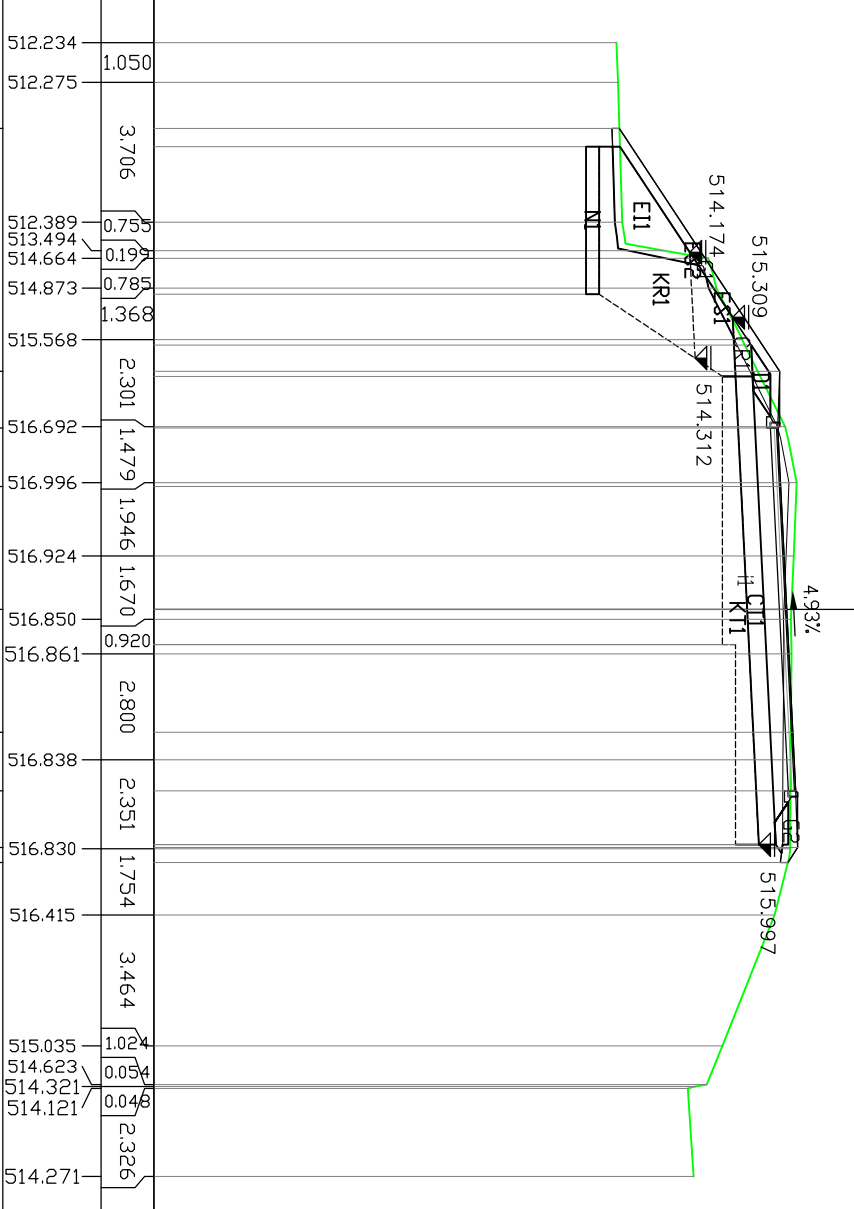
- A SCOTTID m? 4,28
- BU SBUTIL. m? 5,85
- CR AIA RIL. m? 0,53
- D RIEMPDIA SCAV1 m? 0,54
- EI RIL.INF. m? 3,18
- ES RIL.SUP. m? 0,28
- G VEGETALE m? 2,74
- I TNT m 13,95

- CT AIA TRINC. m? 5,58
- KR RIEMPRIL. m? 7,79
- KT RIEMP.TRINC. m? 6,27
- LU SGRADUTIL. m? 6,63
- N TRAT.IN SITD m? 1,37
- ZU SBNUUTIL. m? 13,26

SEZIONE N. : 4
QT. PROGETTO : 516.740
DIST.PROG. : 20.350
DIST.PREC. : 5.510
DIST.SUCC. : 5.500

500.000
PARZ. TERRENO 200

PARZ. TERRENO	QUOTE	PARZ. PROGETTO	QUOTE	PARZ. PROGETTO	QUOTE
512.234	1.050		512.313		511.777
512.275	3.706		512.389	6.425	511.777
			513.494		515.036
			514.664		
			514.873		
			515.568		
			516.553	1.500	
			516.503	1.550	
			516.580	3.250	
			516.924		
			516.850	3.250	
			516.861	1.550	
			516.901	1.500	
			516.977	1.500	
			517.027		
			516.768	0.392	
			516.415		
			515.035		
			514.623		
			514.321		
			514.121		
			514.271		

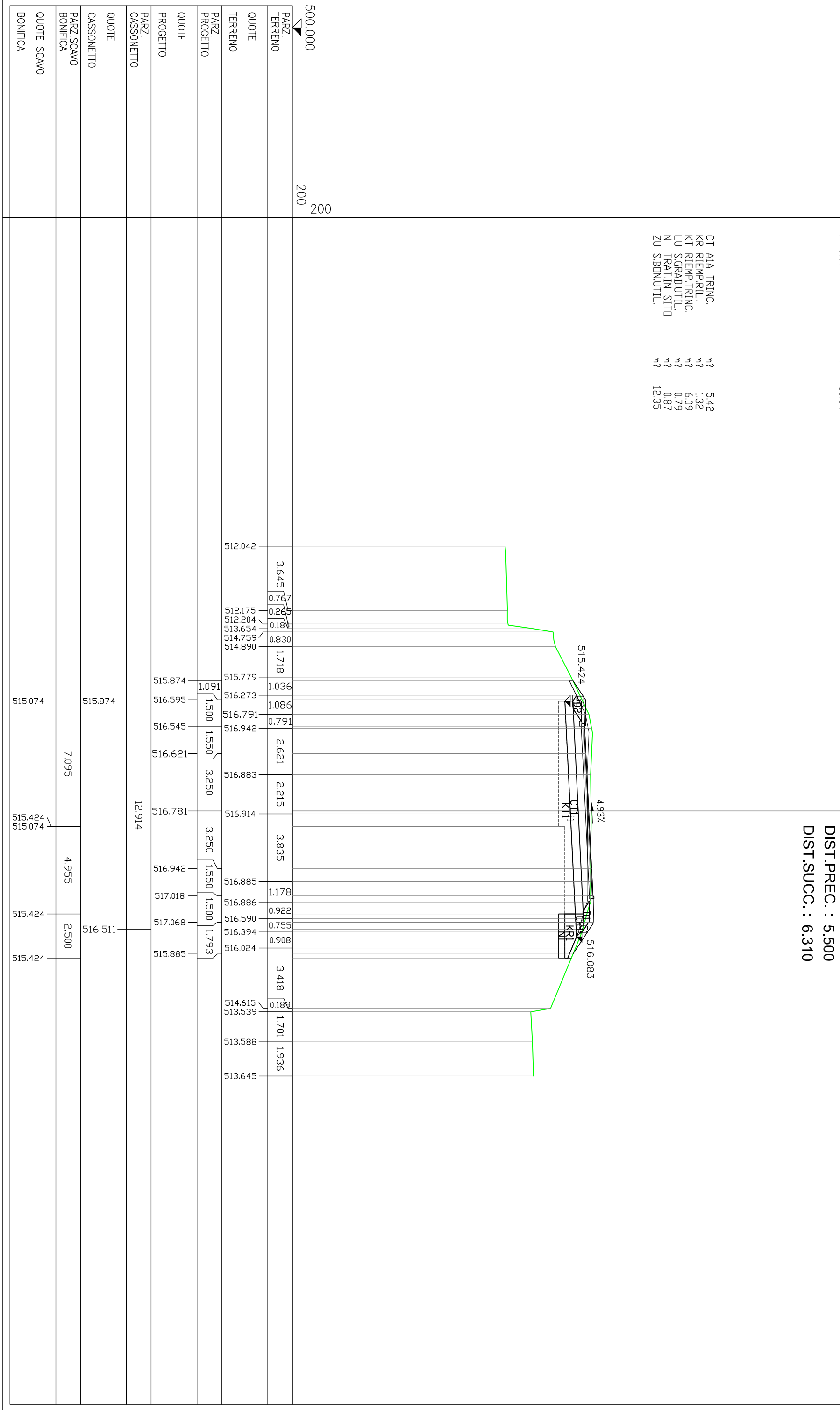


WBS IN2.25
 SEZIONE 5
 PROGRESSIVA 25.85

A SCOTTICD m? 316
 BU SBUTTL. m? 616
 CR AIA RIL. m? 049
 D RIEM.P.DA SCAV1 m? 078
 G VEGETALE m? 164
 I TNT m 1334

CT AIA TRINC. m? 542
 KR RIEM.P.RIL. m? 132
 KT RIEM.P.TRINC. m? 609
 LU SGRADUTTL. m? 079
 N TRAT.IN SITD m? 087
 ZU SBNUUTTL. m? 1235

SEZIONE N. : 5
 QT. PROGETTO : 516.781
 DIST.PROG. : 25.850
 DIST.PREC. : 5.500
 DIST.SUCC. : 6.310



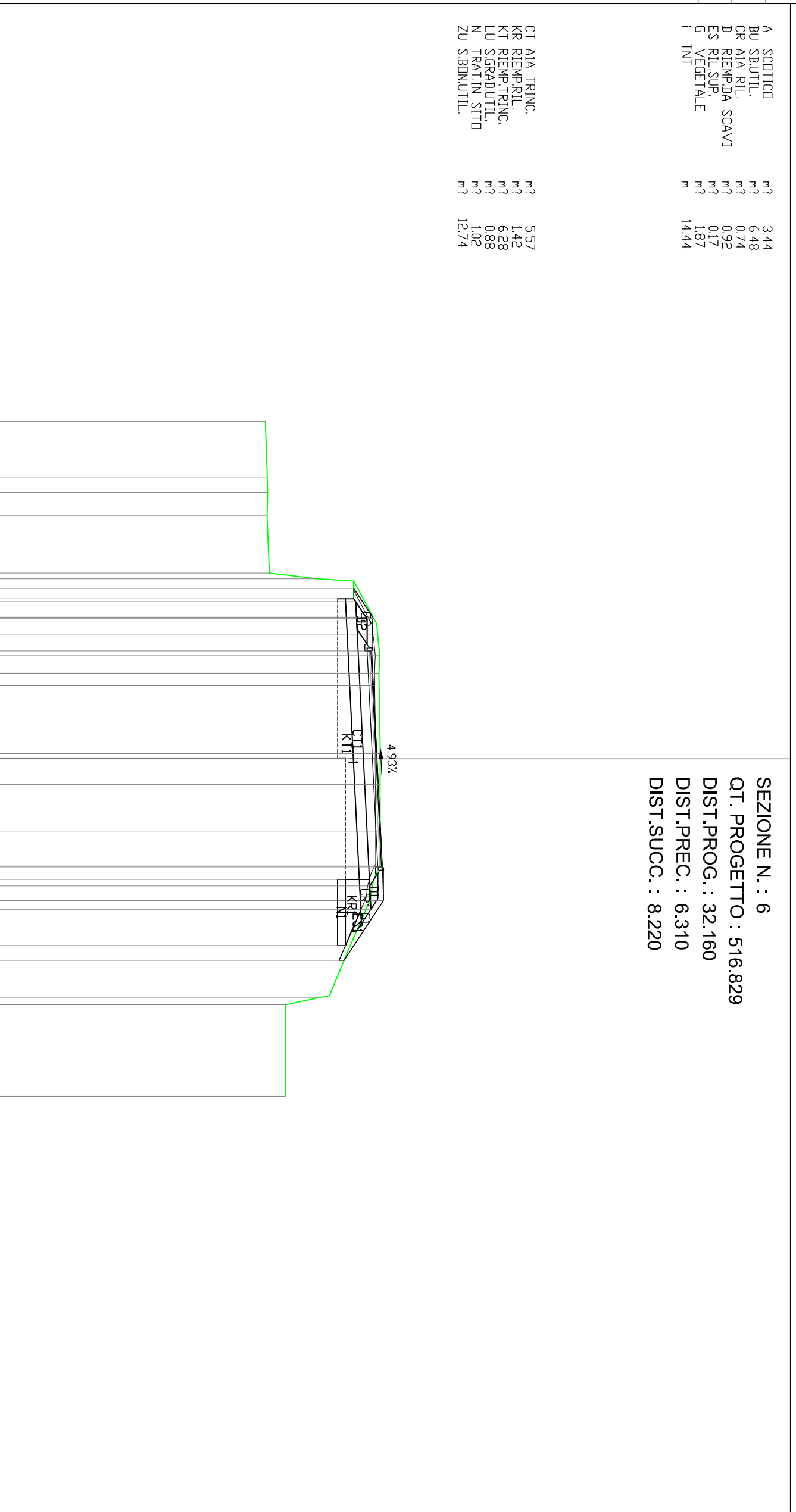
WBS IN2.25
 SEZIONE 6
 PROGRESSIVA 32.16

A SCOTTICD
 BU SBUUTIL.
 CR AIA RIL.
 D RIEM.PDA SCAV1
 ES RIL.SUP.
 G VEGETALE
 I TNT

CT AIA TRINC.
 KR RIEMPRIL.
 KT RIEMPRINC.
 LU SGRADUTIL.
 N TRAT.IN SITD
 ZU SBNUTIL.

SEZIONE N. : 6
 QT. PROGETTO : 516.829
 DIST.PROG. : 32.160
 DIST.PREC. : 6.310
 DIST.SUCC. : 8.220

500.000
 PARZ. TERRENO
 QUOTE
 TERRENO
 PARZ. PROGETTO
 QUOTE
 PROGETTO
 PARZ. CASSONETTO
 QUOTE
 CASSONETTO
 PARZ.SCAVO BONIFICA
 QUOTE SCAVO BONIFICA



WBS IN2.25
 SEZIONE 7
 PROGRESSIVA 40.38

A SCOTTIC
 BU SBUTIL.
 D RIEMPI DA SCAVI
 G VEGETALE
 i TNT

m?
 m?
 m?
 m
 m

2.50
 6.78
 0.60
 0.66
 11.69

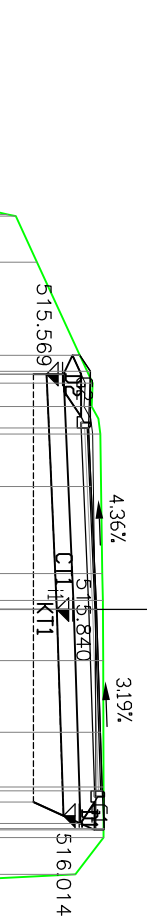
CT AIA TRINC.
 KT RIEMPI TRINC.
 ZU SBNUUTIL.

m?
 m?
 m?

5.32
 6.73
 12.05

SEZIONE N. : 7
 QT. PROGETTO : 516.890
 DIST.PROG. : 40.380
 DIST.PREC. : 8.220
 DIST.SUCC. : 10.000

500.000	200																				
PARZ. TERRENO																					
QUOTE																					
TERRENO																					
PARZ. PROGETTO																					
QUOTE																					
PROGETTO																					
PARZ. CASSONETTO																					
QUOTE																					
CASSONETTO																					
PARZ.SCAVO BONIFICA																					
QUOTE SCAVO BONIFICA																					
BONIFICA																					



WBS IN2.25
 SEZIONE 12
 PROGRESSIVA 50.38

A SCOTTIC
 BU SBUTIL.
 D RIEMPI DA SCAVI
 G VEGETALE
 i TNT

m?
 m?
 m?
 m
 m

4.23
 9.48
 0.96
 2.39
 15.14

SEZIONE N. : 12
 QT. PROGETTO : 516.965
 DIST.PROG. : 50.380
 DIST.PREC. : 10.000
 DIST.SUCC. : 10.000

CT AIA TRINC.
 KT RIEMPI TRINC.
 ZU SBNUUTIL.

m?
 m?
 m?

6.53
 9.25
 15.79

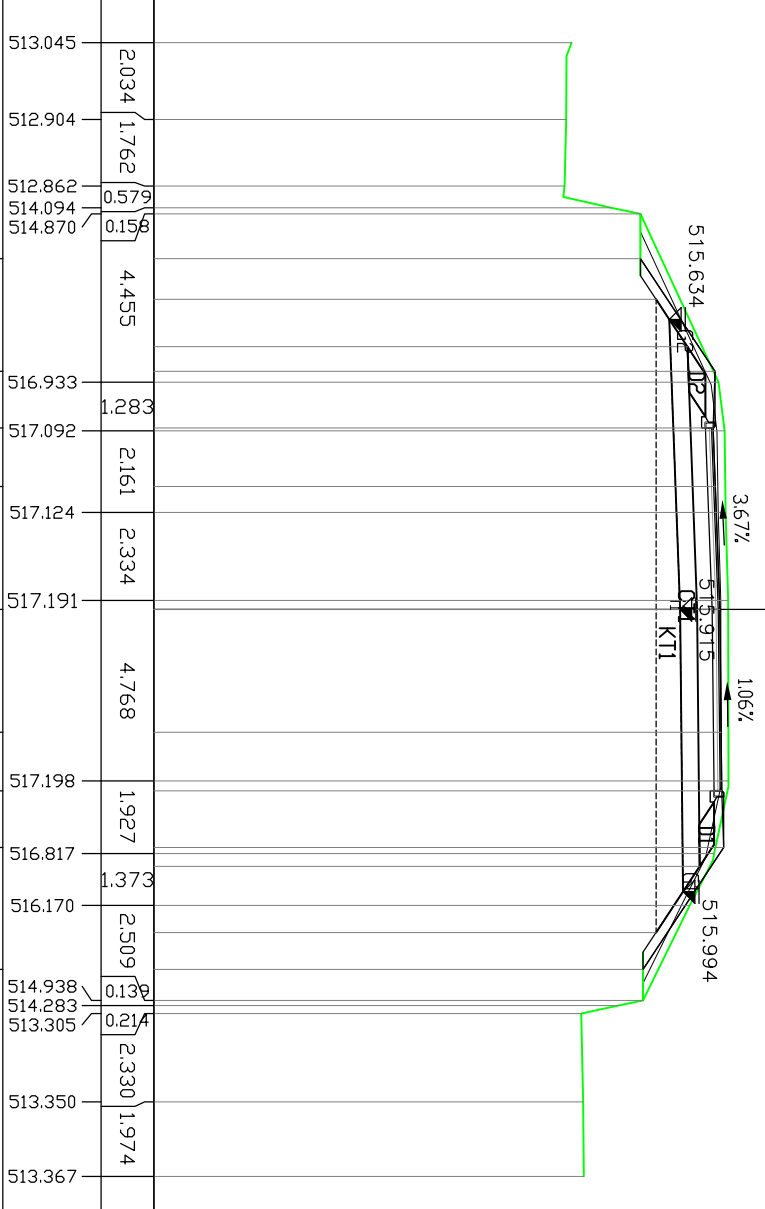
502.000
 200
 200

PARZ. TERRENO
 QUOTE

PARZ. PROGETTO
 QUOTE

PARZ. CASSONETTO
 QUOTE

PARZ.SCAVO BONIFICA
 QUOTE SCAVO BONIFICA



515.284
 516.110
 516.365
 516.437
 515.284

16.748

WBS IN2.25
 SEZIONE 13
 PROGRESSIVA 60.38

A SCOTTICD
 BU SBUTIL.
 D RIEMPI DA SCAVI
 G VEGETALE
 i TNT

m?
 m?
 m?
 m
 m

4.22
 11.01
 0.97
 2.31
 15.20

SEZIONE N. : 13
 QT. PROGETTO : 517.040
 DIST.PROG. : 60.380
 DIST.PREC. : 10.000
 DIST.SUCC. : 10.000

CT A1A TRINC.
 KT RIEMPI TRINC.
 ZU SBNUUTIL.

m?
 m?
 m?

6.54
 8.07
 14.62

500.000
 200
 200

PARZ.
 TERRENO

513.566
 513.607
 513.535
 514.985
 515.294

0.632
 3.033
 0.808
 0.666

517.098
 517.151
 517.205

0.680
 0.999

3.959
 3.045
 1.801
 0.857
 1.120
 2.311
 1.313
 0.214
 2.543
 2.026

2.972
 1.500
 1.550
 3.250
 3.250
 1.550
 1.500
 2.981

516.234
 516.440

6.926
 6.864

16.531

515.396

515.396

514.088
 514.137

515.763
 515.990
 515.910

2.97%

1.06%

QUOTE
 TERRENO
 PARZ.
 PROGETTO
 QUOTE
 CASSONETTO
 PARZ.SCAVO
 BONIFICA
 QUOTE SCAVO
 BONIFICA

513.566
 513.607
 513.535
 514.985
 515.294
 514.985
 516.234
 516.440
 515.396

0.632
 3.033
 0.808
 0.666

517.098
 517.151
 517.205

0.680
 0.999

3.959
 3.045
 1.801
 0.857
 1.120
 2.311
 1.313
 0.214
 2.543
 2.026

2.972
 1.500
 1.550
 3.250
 3.250
 1.550
 1.500
 2.981

516.234
 516.440

6.926
 6.864

16.531

515.396

515.396

514.088
 514.137

515.763
 515.990
 515.910

2.97%

1.06%

515.396

515.396

514.088
 514.137

515.763
 515.990
 515.910

2.97%

1.06%

WBS IN2.25
 SEZIONE 14
 PROGRESSIVA 70.38

A SCOTTIC
 BU SBUITL.
 D RIEM.PDA SCAVI
 G VEGETALE
 i TNT

m?
 m?
 m?
 m
 m

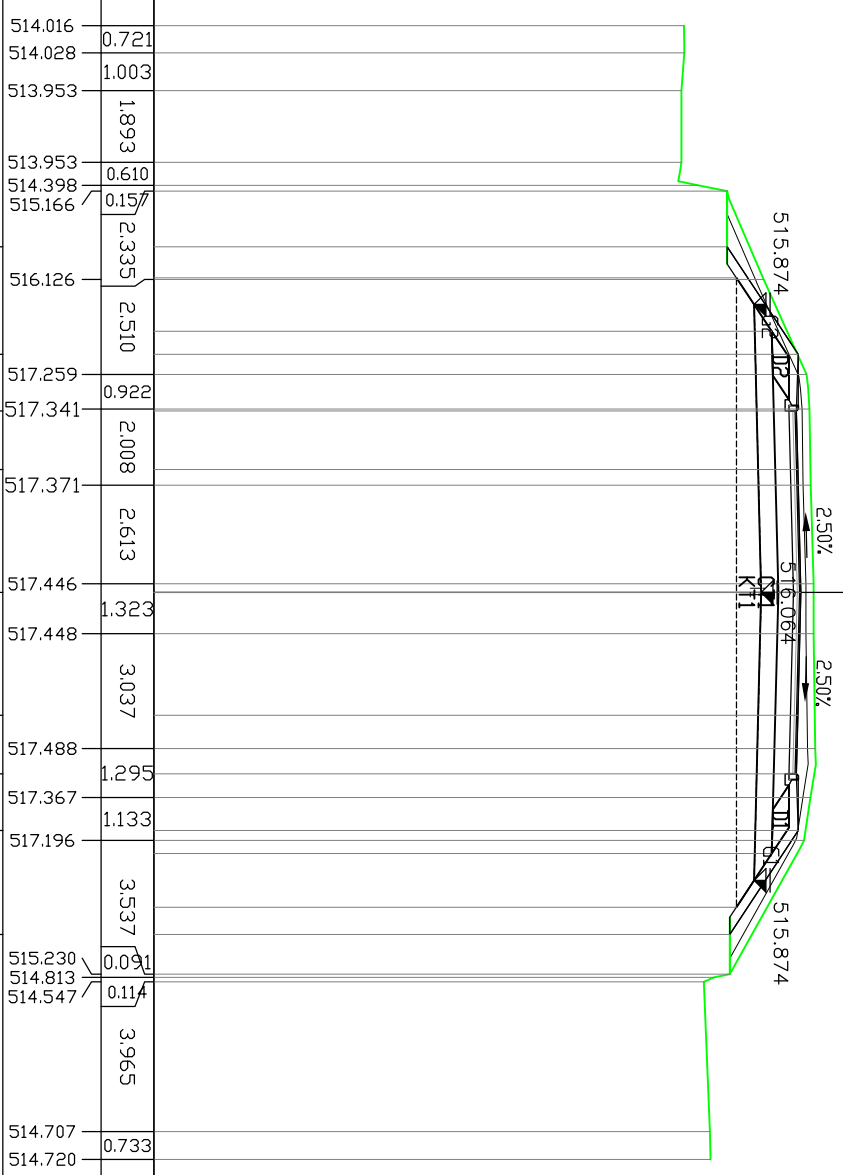
4.25
 12.40
 0.96
 2.23
 15.24

CT A1A TRINC.
 KT RIEM.P TRINC.
 ZU S.BONNUTTL.

m?
 m?
 m?

6.56
 8.77
 15.35

SEZIONE N. : 14
 QT. PROGETTO : 517.114
 DIST.PROG. : 70.380
 DIST.PREC. : 10.000
 DIST.SUCC. : 10.000



500.000	200	200
PARZ. TERRENO	0.721	514.016
QUOTE	1.003	514.028
TERRENO	1.893	513.953
PARZ. PROGETTO	0.610	513.953
QUOTE	0.157	514.398
PROGETTO	2.335	515.166
PARZ. CASSONETTO	2.846	516.126
QUOTE	1.500	517.044
CASSONETTO	1.550	516.994
PARZ.SCAVO BONIFICA	6.910	517.033
QUOTE SCAVO BONIFICA	16.656	517.371
BONIFICA	3.250	517.446
	3.250	517.448
	1.550	517.488
	1.500	516.994
	2.750	517.045
	0.091	517.196
	0.114	515.230
	3.965	514.813
	0.733	514.547
		514.707
		514.720

WBS IN2.25
 SEZIONE 15
 PROGRESSIVA 80.38

A SCOTTIC
 BU SBUITL
 D RIEM.PDA SCAVI
 G VEGETALE
 i TNT

m?
 m?
 m?
 m
 m

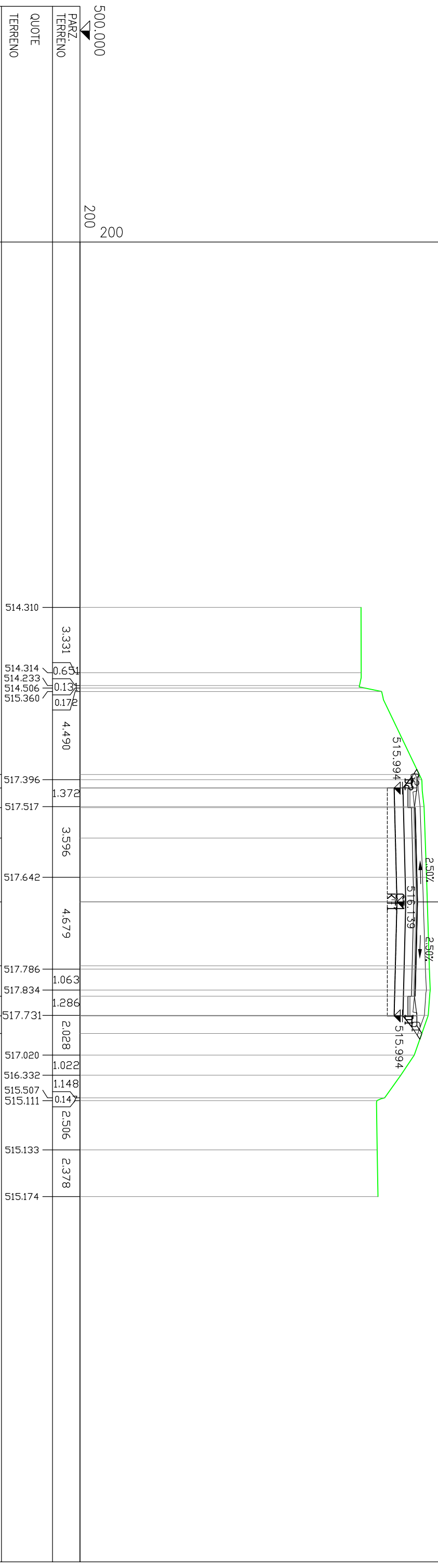
2,71
 11,91
 0,26
 0,50
 11,60

CT AIA TRINC.
 KT RIEM.P TRINC.
 ZU S.BONNUTTL.

m?
 m?
 m?

5,22
 4,94
 10,16

SEZIONE N. : 15
 QT. PROGETTO : 517.189
 DIST.PROG. : 80.380
 DIST.PREC. : 10.000
 DIST.SUCC. : 10.000



500.000	200	200
PARZ. TERRENO		
QUOTE		
TERRENO		
PARZ. PROGETTO		
QUOTE		
PROGETTO		
PARZ. CASSONETTO		
QUOTE		
CASSONETTO		
PARZ.SCAVO BONIFICA		
QUOTE SCAVO BONIFICA		

WBS IN2.25
 SEZIONE 16
 PROGRESSIVA 90.38

A SCOTTIC
 BU SBUITL
 D RIEMPI DA SCAVI
 G VEGETALE
 i TNT

m?
 m?
 m?
 m
 m


2,75
 14,09
 0,26
 0,61
 11,60

CT AIA TRINC.
 KT RIEMPI TRINC.
 ZU S.BONNUTTL.

m?
 m?
 m?

5,22
 4,87
 10,09

SEZIONE N. : 16
 QT. PROGETTO : 517.261
 DIST.PROG. : 90.380
 DIST.PREC. : 10.000
 DIST.SUCC. : 10.000



500.000	200	200
PARZ. TERRENO	2.995	3.436
QUOTE	0.819	0.831
TERRENO	0.054	0.656
PARZ. PROGETTO	0.182	2.192
QUOTE	0.850	1.966
PROGETTO	0.408	5.273
PARZ. CASSONETTO	1.500	3.250
QUOTE	1.500	1.550
CASSONETTO	5.800	3.250
PARZ.SCAVO BONIFICA	11.600	5.800
QUOTE SCAVO BONIFICA	515.716	516.661
BONIFICA	515.716	516.661

WBS	IN2.25
SEZIONE	17
PROGRESSIVA	100.38

A SCOTTIC
 BU SBUUTTIL
 D RIEM.P.DA SCAVI
 G VEGETALE
 i TNT

m?
 m?
 m?
 m
 m

2.86
 16.61
 0.22
 0.72
 11.60

CT AIA TRINC.
 KT RIEM.P.TRINC.
 ZU S.BONNUTTL.

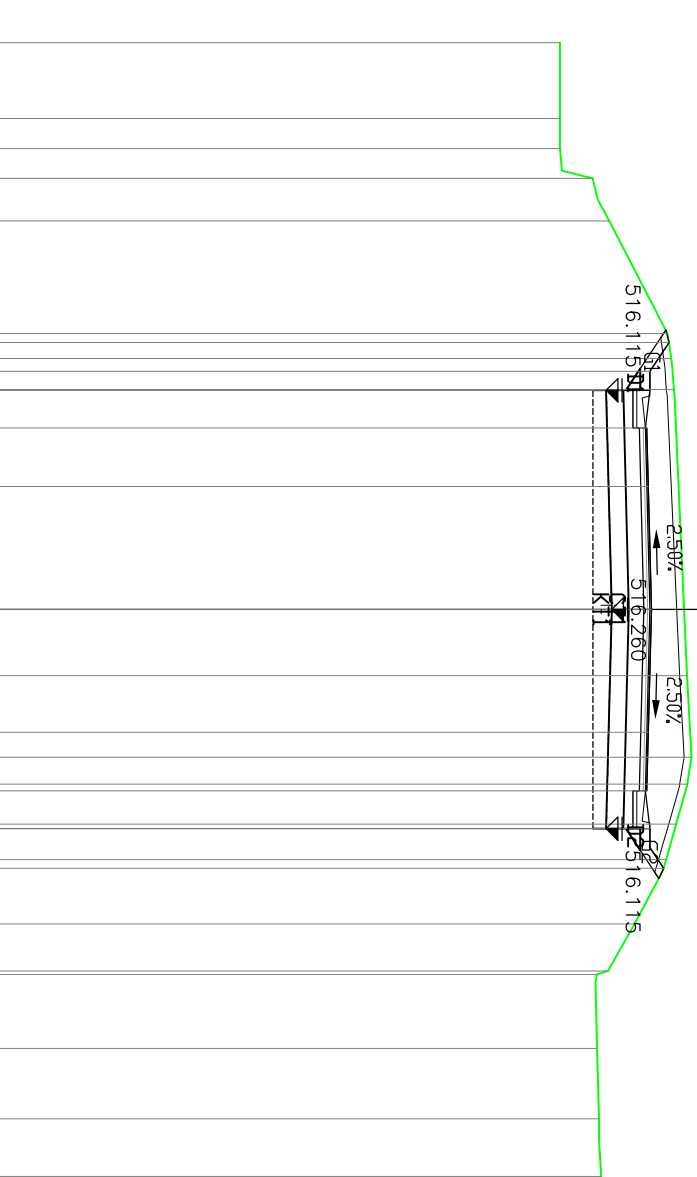
m?
 m?
 m?

5.22
 4.87
 10.09

SEZIONE N. : 17
 QT. PROGETTO : 517.310
 DIST.PROG. : 100.380
 DIST.PREC. : 10.000
 DIST.SUCC. : 10.000

500.000
 200
 200

PARZ. TERRENO	2.009	514.892	514.895	514.894	515.755	516.196	517.741	517.838	517.906	517.775	517.270	517.190	517.229	517.310	518.257	517.229	518.376	518.262	517.969	517.700	517.633	516.869	516.159	515.859	515.870	515.921	515.980
QUOTE	0.797	0.788	1.124	2.981	0.665	0.821	7.568	2.156	0.711	1.058	0.939	1.704	1.248	0.092	1.951	1.868	1.520										
PARZ. PROGETTO	1.500	1.550	3.250	3.250	1.550	1.000	1.049																				
QUOTE	5.800	5.800	11.600																								
PARZ. SCAVO BONIFICA	515.765	516.565																									
QUOTE SCAVO BONIFICA																											



WBS IN2.25
 SEZIONE 19
 PROGRESSIVA 120.00

A SCOTTIC
 BU SBUITL
 D RIEMPI DA SCAVI
 G VEGETALE
 i TNT

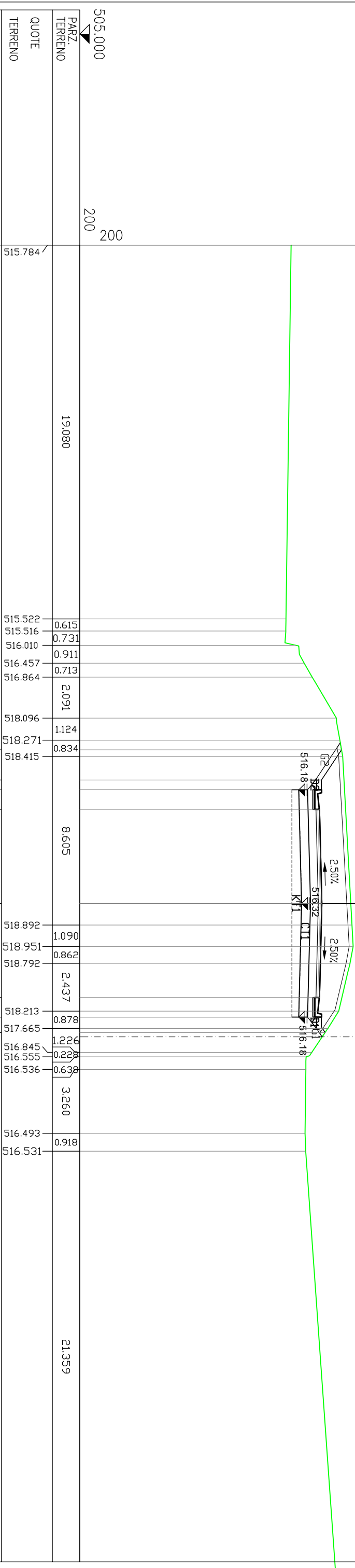
m² 300
 m² 2286
 m² 016
 m² 088
 m 1160

CT AIA TRINC.
 KT RIEMPI TRINC.
 ZU SBNUITL.

m² 522
 m² 487
 m² 1009

SEZIONE N. : 19
 QT. PROGETTO : 517.373
 DIST.PROG. : 120.000
 DIST.PREC. : 9.620
 DIST.SUCC. : 10.380

LIMITE SEZIONE
 STRADA ESISTENTE



PARZ. TERRENO	505.000	200	200	19.080	21.359
QUOTE TERRENO	515.784				
PARZ. PROGETTO					
QUOTE PROGETTO					
PARZ. CASSONETTO					
QUOTE CASSONETTO					
PARZ. SCAVO BONIFICA					
QUOTE SCAVO BONIFICA					

WBS IN2.25
 SEZIONE 20
 PROGRESSIVA 130.38

A SCOTTIC
 BU SBUITL
 D RIEM.PDA SCAVI
 G VEGETALE
 i TNT

m?
 m?
 m?
 m
 m

2,64
 21,49
 0,08
 0,70
 10,86

CT AIA TRINC.
 KT RIEM.P TRINC.
 ZU S.BONNUTTL.

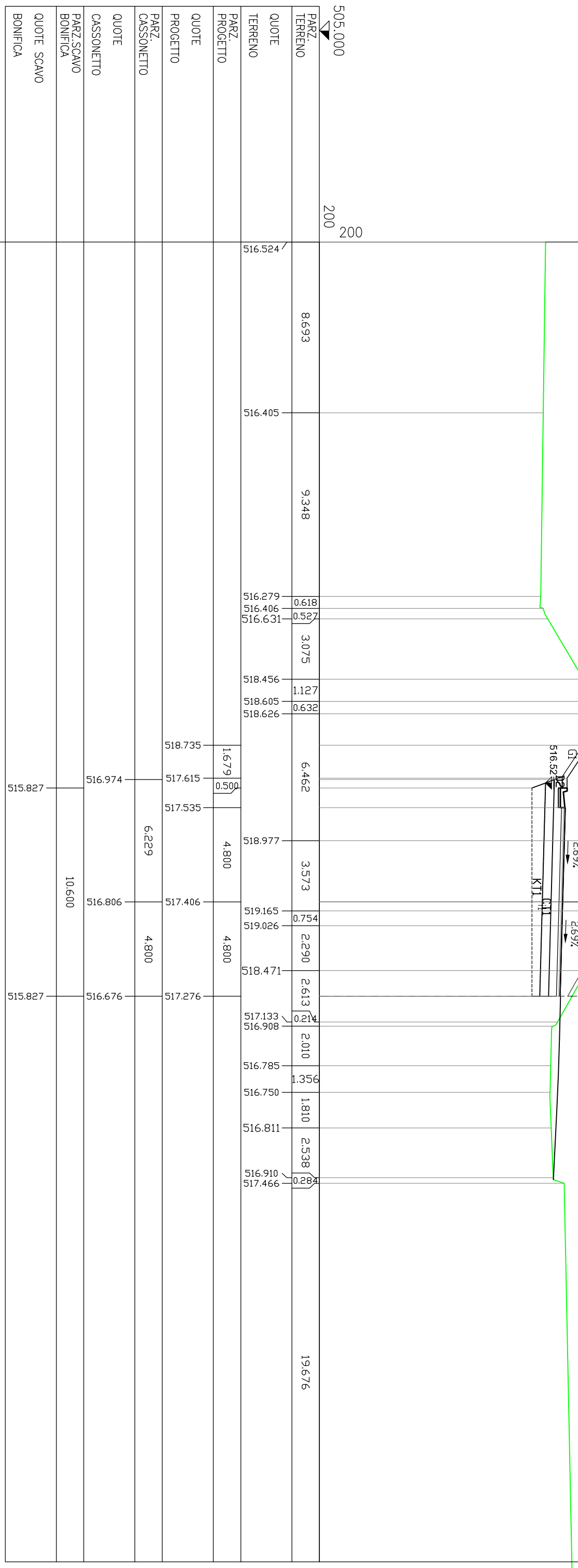
m?
 m?
 m?

4,90
 5,82
 10,73

SEZIONE N. : 20
 QT. PROGETTO : 517.406
 DIST.PROG. : 130.380
 DIST.PREC. : 10.380
 DIST.SUCC. : 4.620

LIMITE SEZIONE
 STRADA ESISTENTE

ACCESSO STRADA ESISTENTE



505.000
 200
 200

PARZ. PROGETTO
 QUOTE
 CASSONETTO
 PARZ.SCAVO BONIFICA
 QUOTE SCAVO BONIFICA

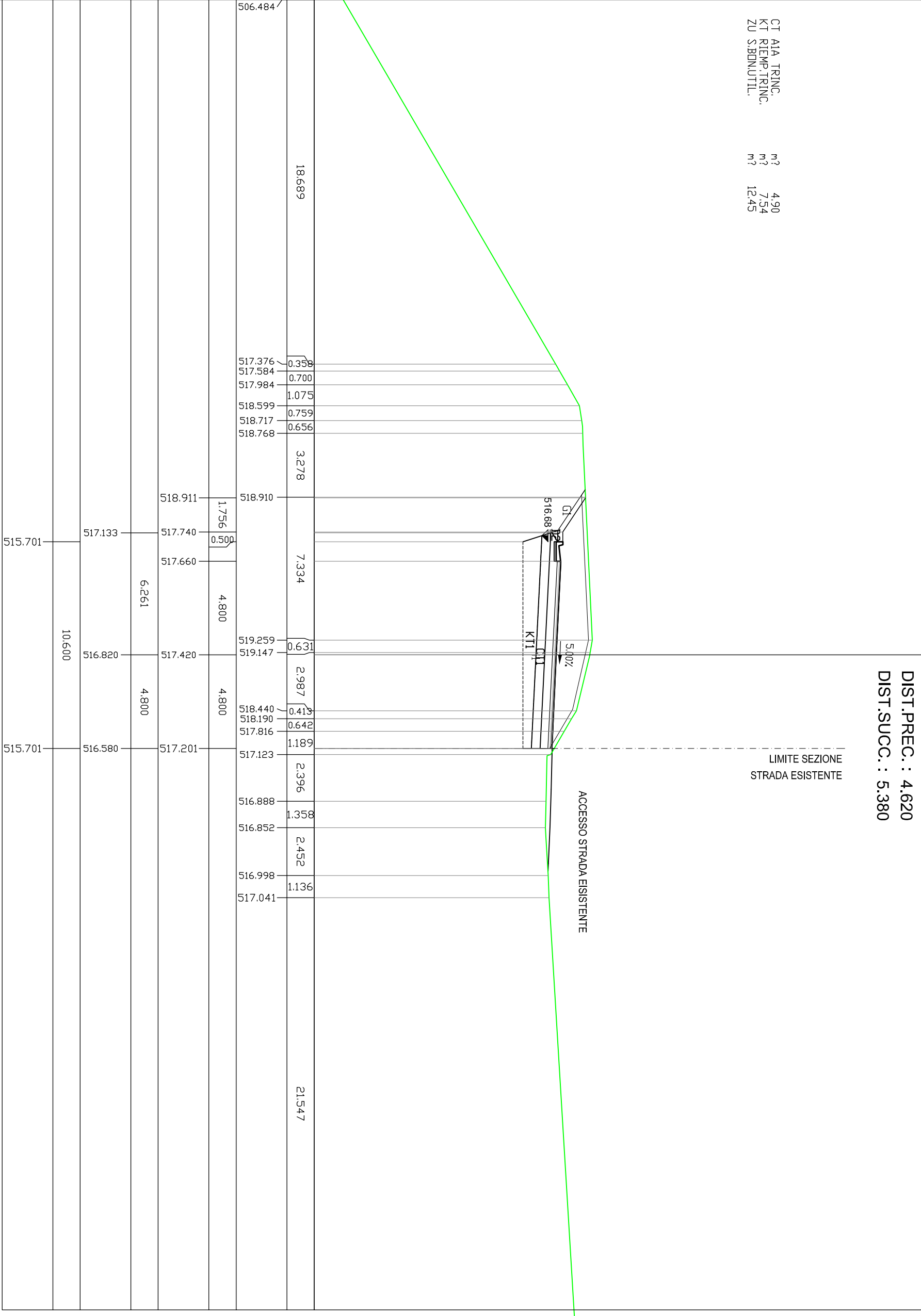
WBS IN2.25
 SEZIONE 21
 PROGRESSIVA 135.00

A SCOTICD
 BU SBUUTTIL.
 D RIEM.P.DA SCAVI
 G VEGETALE
 i TNT

CT AIA TRINC.
 KT RIEM.P.TRINC.
 ZU S.BONNUTTL.

SEZIONE N. : 21
 QI. PROGETTO : 517.420
 DIST.PROG. : 135.000
 DIST.PREC. : 4.620
 DIST.SUCC. : 5.380

QUOTE	505.000	200	200
PARZ. TERRENO		18.689	506.484
QUOTE			
PARZ. TERRENO			
QUOTE			
PARZ. TERRENO			
QUOTE			
PARZ. TERRENO			
QUOTE			
PARZ. TERRENO			
QUOTE			
PARZ. TERRENO			



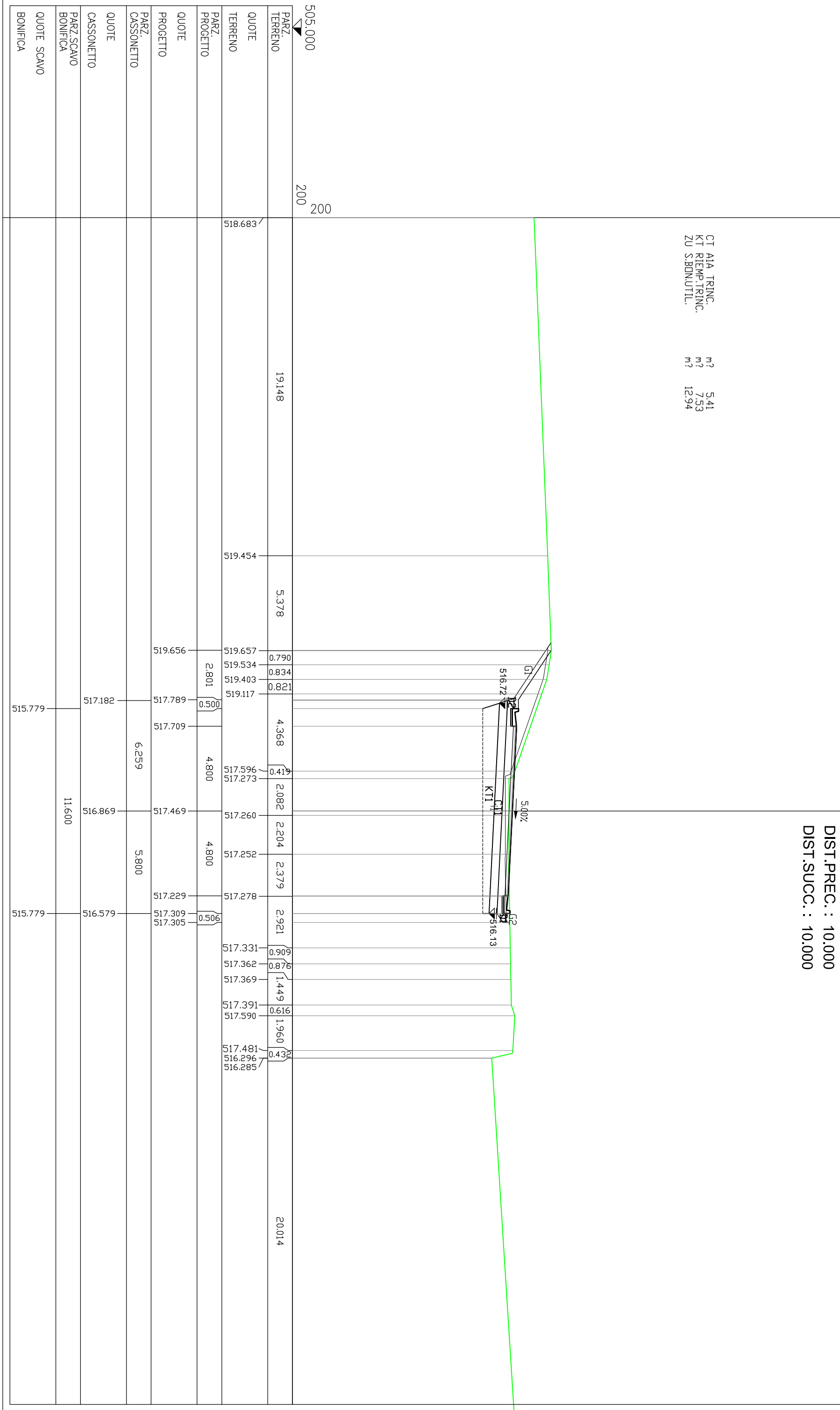
QUOTE	505.000	200	200	21.547
PARZ. TERRENO		18.689	506.484	
QUOTE				
PARZ. TERRENO				
QUOTE				
PARZ. TERRENO				
QUOTE				
PARZ. TERRENO				
QUOTE				
PARZ. TERRENO				
QUOTE				
PARZ. TERRENO				

WBS IN2.25
 SEZIONE 23
 PROGRESSIVA 150.38

A SCOTTIC
 BU SBUITL
 D RIEM.PDA SCAVI
 G VEGETALE
 i TNT

CT AIA TRINC.
 KT RIEM.PTRINC.
 ZU S.BONNUTIL.

SEZIONE N. : 23
 QT. PROGETTO : 517.469
 DIST.PROG. : 150.380
 DIST.PREC. : 10.000
 DIST.SUCC. : 10.000



505.000
 200
 200

PARZ. TERRENO	19.148	519.454	519.657	519.534	519.403	519.117	4.368	517.596	517.273	517.260	517.252	517.278	517.331	517.362	517.369	517.391	517.590	517.481	516.296	516.285	20.014
QUOTE TERRENO	518.683			0.790	0.834	0.821		0.419					0.909	0.876	1.449	0.616	1.960	0.432			

PARZ. PROGETTO		2.801	0.500	4.800	4.800	0.500	6.259	5.800	11.600	515.779	515.779
QUOTE PROGETTO		517.789	517.709	517.789	517.709	517.789	517.182	516.869	516.579	515.779	515.779

WBS IN2.25
 SEZIONE 24
 PROGRESSIVA 160.38

A SCOTTID
 BU SBUTIL.
 CR AIA RIL.
 D RIEM.PDA SCAVI
 G VEGETALE
 I TNT

m?
 m?
 m?
 m?
 m

300
 491
 223
 046
 111
 12.76

CT AIA TRINC.
 KR RIEM.PRL.
 KT RIEM.PTRINC.
 N TRATIN. STTD
 ZU SBNDUTIL.

m?
 m?
 m?
 m?
 m?

347
 4.36
 4.21
 1.76
 13.16

SEZIONE N. : 24
 QT. PROGETTO : 517.501
 DIST.PROG. : 160.380
 DIST.PREC. : 10.000
 DIST.SUCC. : 2.720

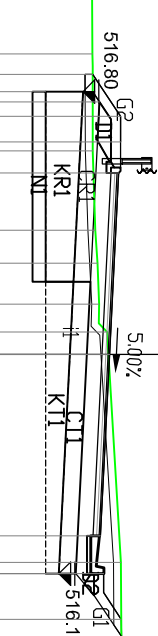
505.000
 200
 200

PARZ. TERRENO
 QUOTE
 TERRENO

524.400	19.292	518.559	2.626	517.807 517.336 517.074	0.228 0.055	3.455	517.050	2.561	2.098	517.124 517.183 517.228 517.437	0.879 1.078 0.741	6.092	517.805	5.149	1.740	21.611
---------	--------	---------	-------	-------------------------------	----------------	-------	---------	-------	-------	--	-------------------------	-------	---------	-------	-------	--------

PARZ. PROGETTO
 QUOTE
 CASSONETTO
 PARZ.SCAVO BONIFICA
 QUOTE SCAVO BONIFICA

				517.052	1.108		517.235	517.058	4.800	517.501	4.800	517.261	516.901	517.813		
				517.791	0.675			517.741	6.683		5.800	517.341	516.611			
				517.791					12.755							
				515.810								515.810				



WBS IN2.25
 SEZIONE 26
 PROGRESSIVA 170.38

A SCOTTICD
 BU SBUTIL.
 CR AIA RIL.
 D RIEMPI DA SCAV1
 G VEGETALE
 I TNT

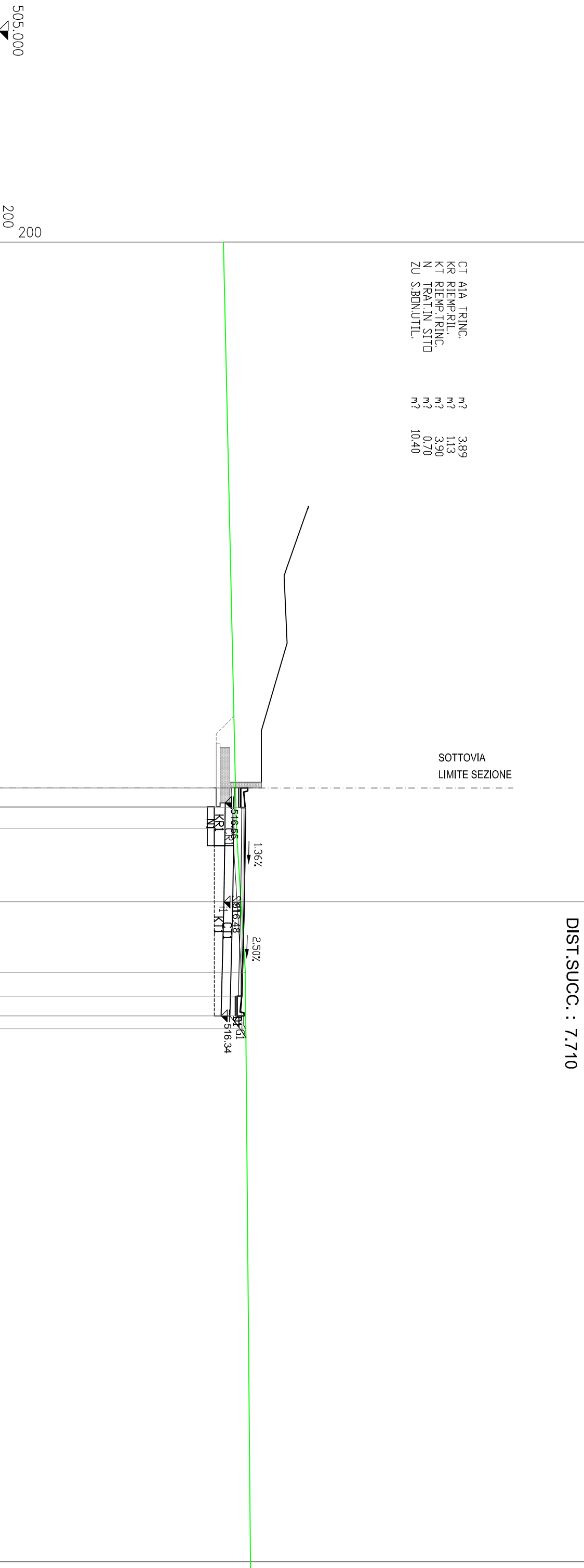
CT AIA TRINC.
 KR RIEMPRIL.
 KT RIEMP. TRINC.
 N TRATIN. STTD
 ZU SBDNUTIL.

m? 2.51
 m? 3.13
 m? 1.15
 m? 0.07
 m? 0.25
 m 10.85

m? 3.89
 m? 1.13
 m? 3.90
 m? 0.70
 m? 10.40

SEZIONE N. : 26
 QT. PROGETTO : 517.532
 DIST.PROG. : 170.380
 DIST.PREC. : 7.280
 DIST.SUCC. : 7.710

SOTTOVIA
 LIMITE SEZIONE



505.000	200	200	29.847	7.346	30.407
PARZ. TERRENO					
QUOTE TERRENO	516.454	517.116			
PARZ. PROGETTO		4.800	4.800	0.658	
QUOTE PROGETTO		517.677	517.532	517.412	517.493
PARZ. CASSONETTO		5.800	5.800		517.598
QUOTE CASSONETTO		517.011	516.932	516.787	
PARZ. SCAVO BONIFICA			10.650		
QUOTE SCAVO BONIFICA		515.987		515.987	

WBS IN2.25

SEZIONE 27

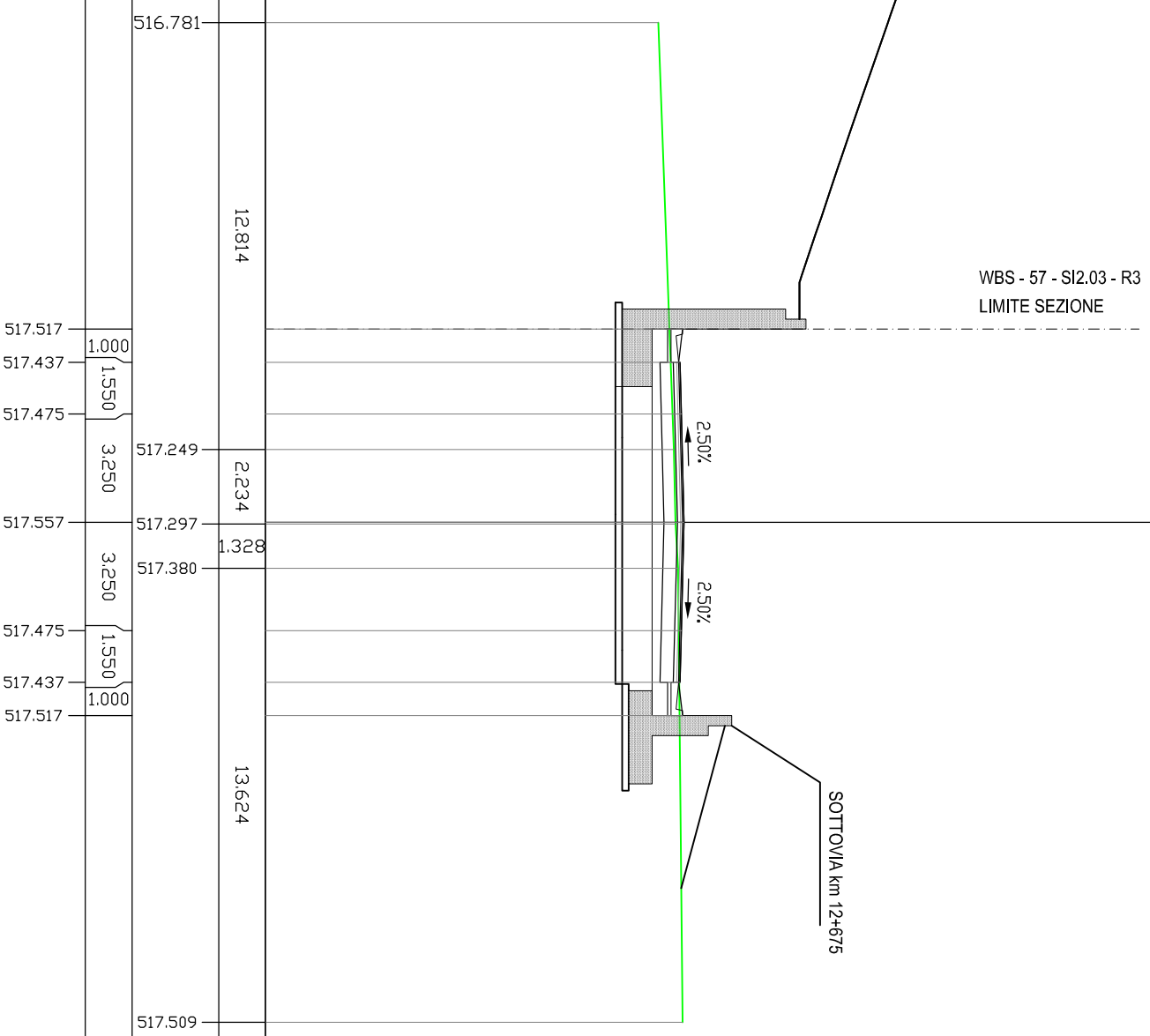
PROGRESSIVA 178.09

SEZIONE N. : 27
QT. PROGETTO : 517.557
DIST.PROG. : 178.090
DIST.PREC. : 7.710
DIST.SUCC. : 0.970

ALTRA WBS

505.000
PARZ. TERRENO 200
200

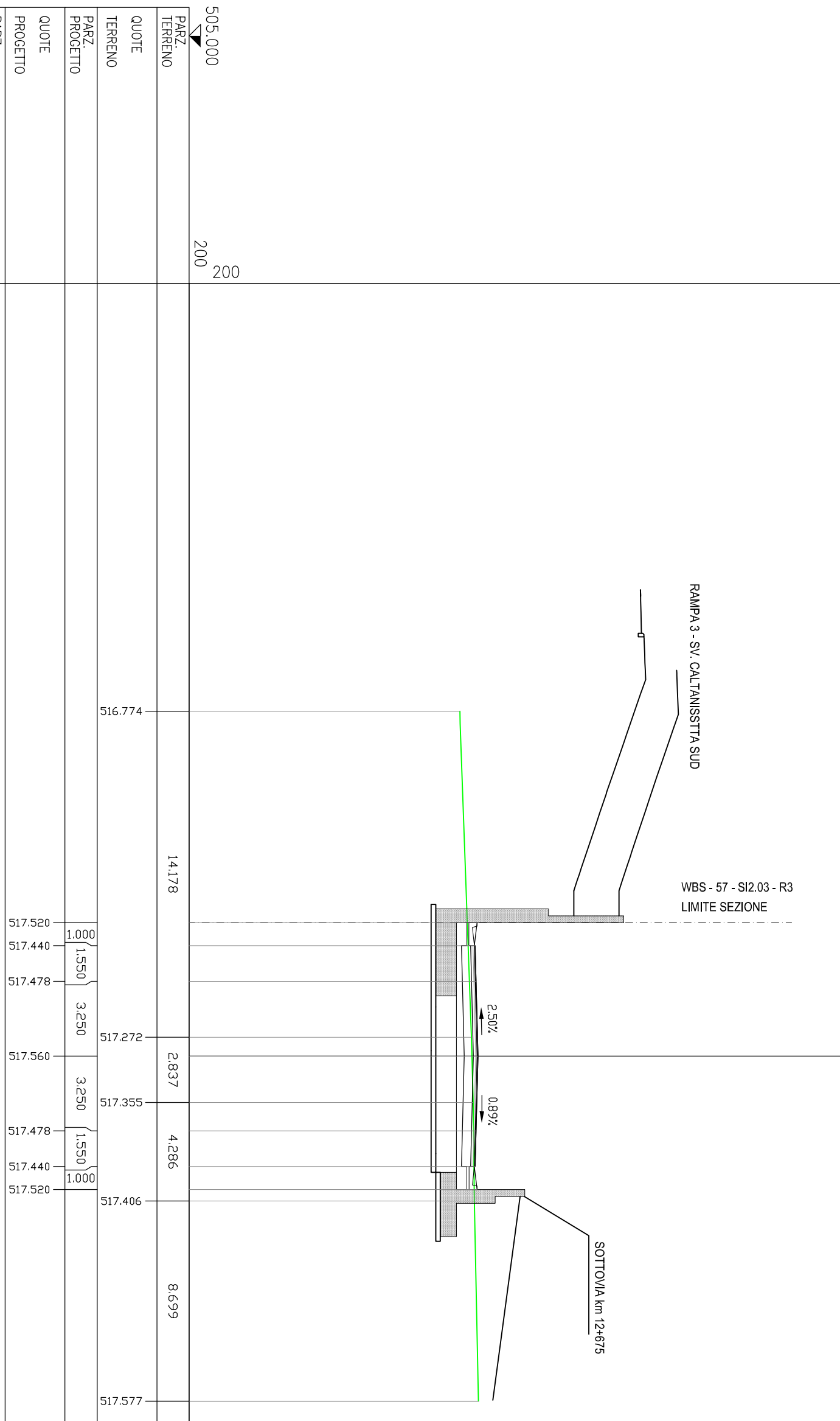
QUOTE
TERRENO
PARZ. PROGETTO
QUOTE
PROGETTO
PARZ. CASSONETTO
QUOTE
CASSONETTO
PARZ.SCAVO BONIFICA
QUOTE SCAVO
BONIFICA



WBS IN2.25
 SEZIONE 28
 PROGRESSIVA 179.06

SEZIONE N. : 28
 QT. PROGETTO : 517.560
 DIST.PROG. : 179.060
 DIST.PREC. : 0.970
 DIST.SUCC. : 1.320

ALTRA WBS

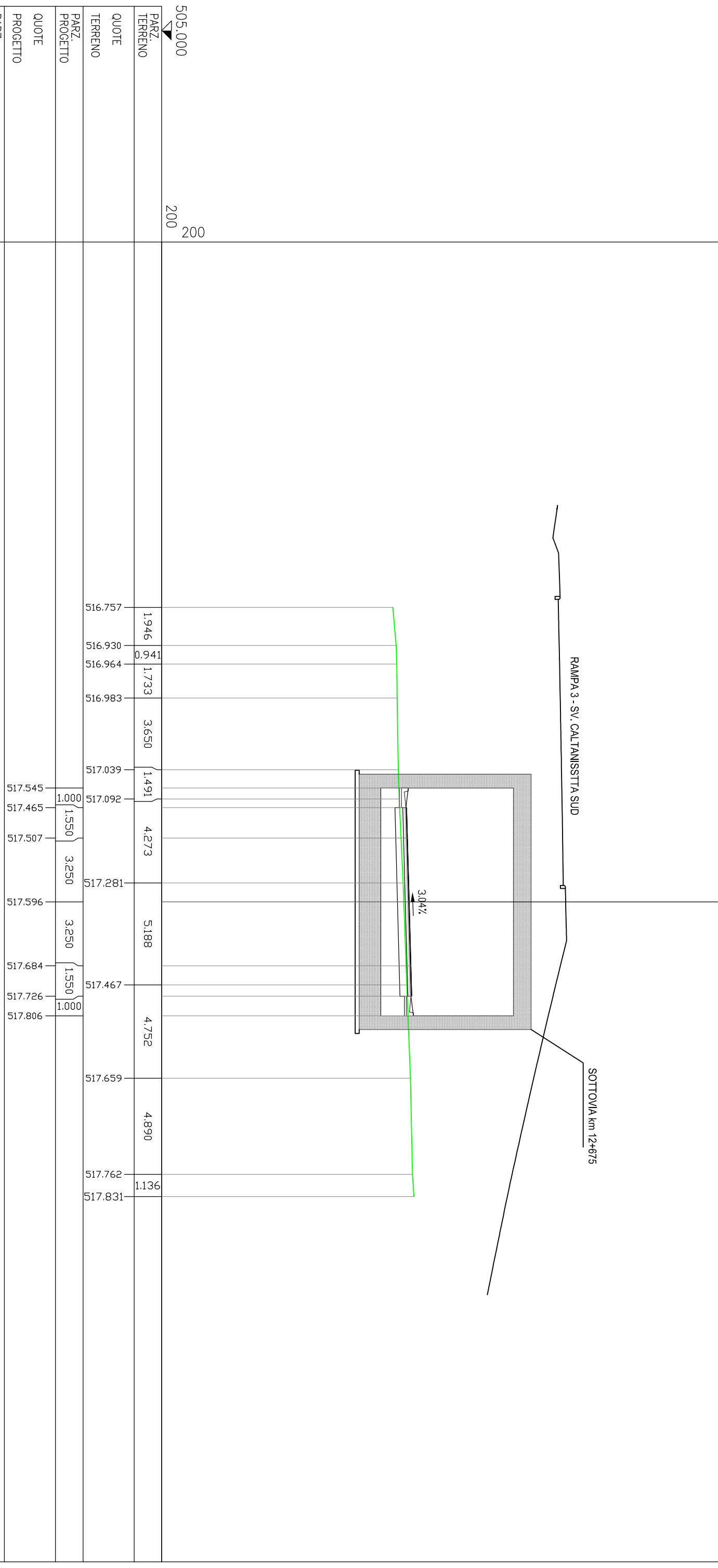


505.000	200	200
PARZ. TERRENO	14.178	8.699
QUOTE		
TERRENO	516.774	517.577
PARZ. PROGETTO	1.000	1.000
QUOTE	1.550	1.550
PROGETTO	3.250	3.250
PARZ. CASSONETTO	3.250	3.250
QUOTE		
CASSONETTO	1.550	1.550
PARZ. SCAVO BONIFICA	1.000	1.000
QUOTE SCAVO BONIFICA		

WBS IN2.25
 SEZIONE 30
 PROGRESSIVA 190.38

SEZIONE N. : 30
 QT. PROGETTO : 517.596
 DIST.PROG. : 190.380
 DIST.PREC. : 10.000
 DIST.SUCC. : 3.930

ALTRA WBS

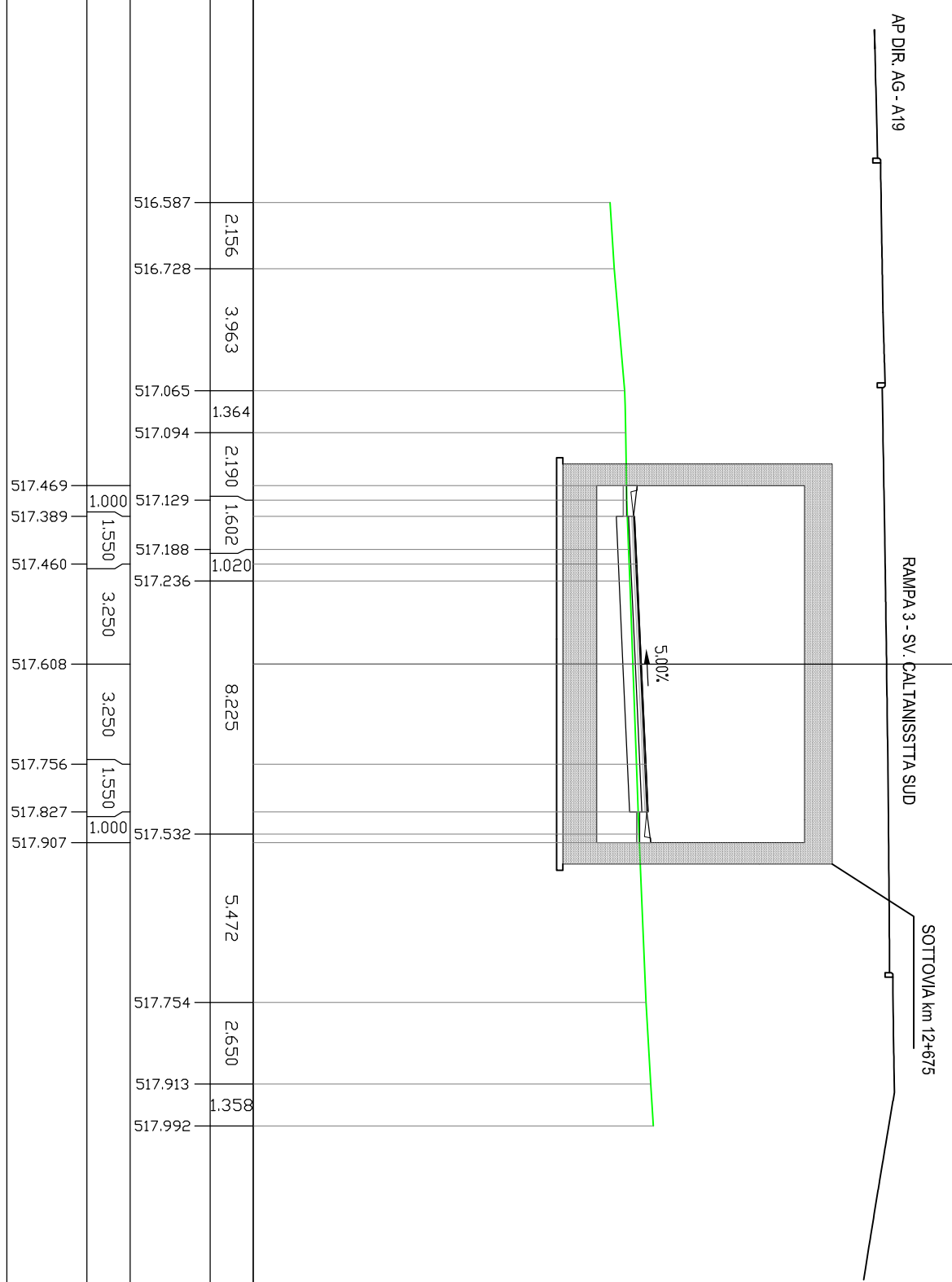


505.000
 200
 200
 PARZ. TERRENO
 QUOTE
 TERRENO
 PARZ. PROGETTO
 QUOTE
 PROGETTO
 PARZ. CASSONETTO
 QUOTE
 CASSONETTO
 PARZ.SCAVO BONIFICA
 QUOTE SCAVO BONIFICA

WBS IN2.25
 SEZIONE 31
 PROGRESSIVA 194.31

SEZIONE N. : 31
 QT. PROGETTO : 517.608
 DIST.PROG. : 194.310
 DIST.PREC. : 3.930
 DIST.SUCC. : 6.070

ALTRA WBS



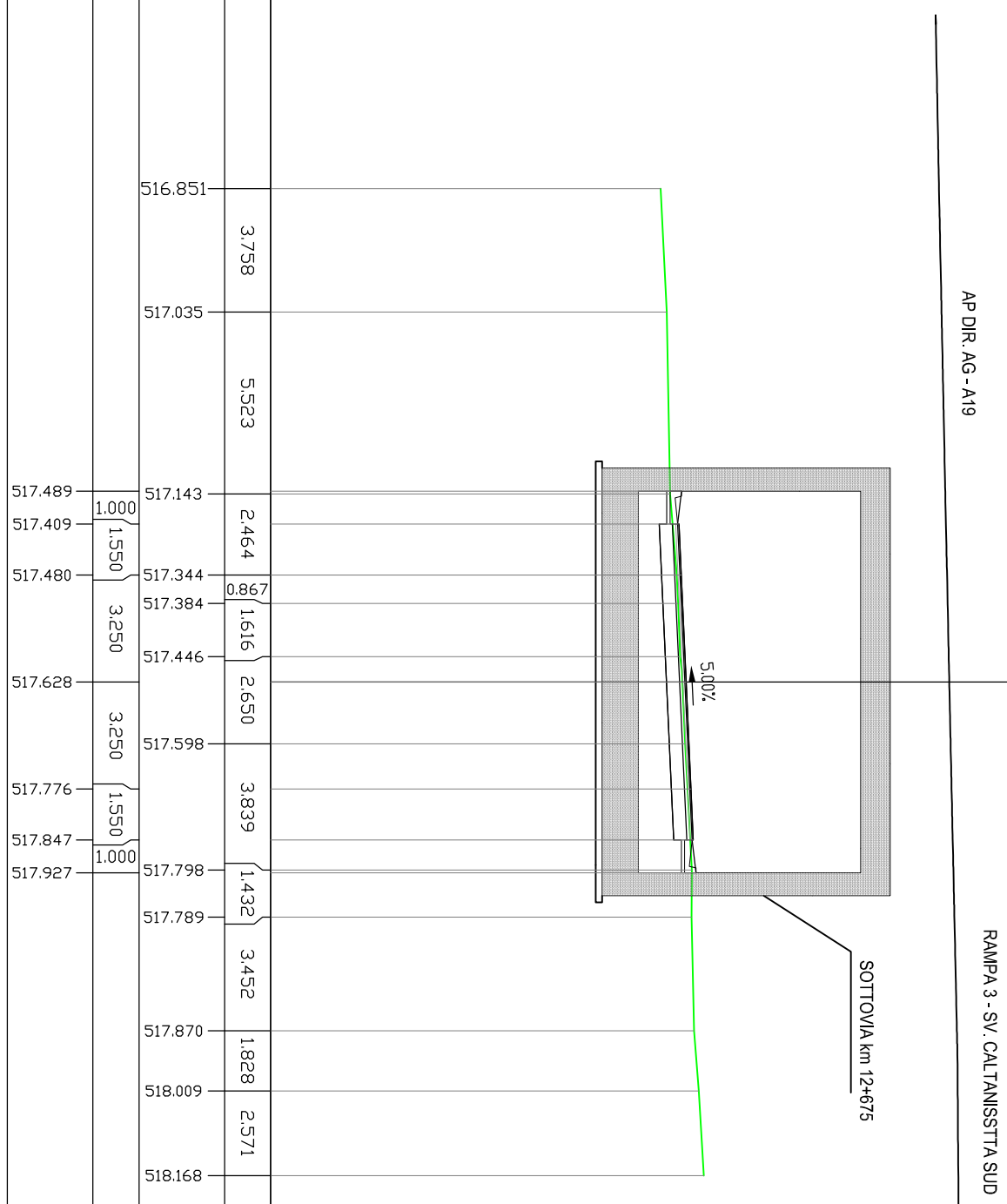
505.000
 200
 200

PARZ. TERRENO
 QUOTE
 TERRENO
 PARZ. PROGETTO
 QUOTE
 PROGETTO
 PARZ. CASSONETTO
 QUOTE
 CASSONETTO
 PARZ.SCAVO BONIFICA
 QUOTE SCAVO BONIFICA

WBS IN2.25
 SEZIONE 32
 PROGRESSIVA 200.38

SEZIONE N. : 32
 QT. PROGETTO : 517.628
 DIST.PROG. : 200.380
 DIST.PREC. : 6.070
 DIST.SUCC. : 10.000

ALTRA WBS



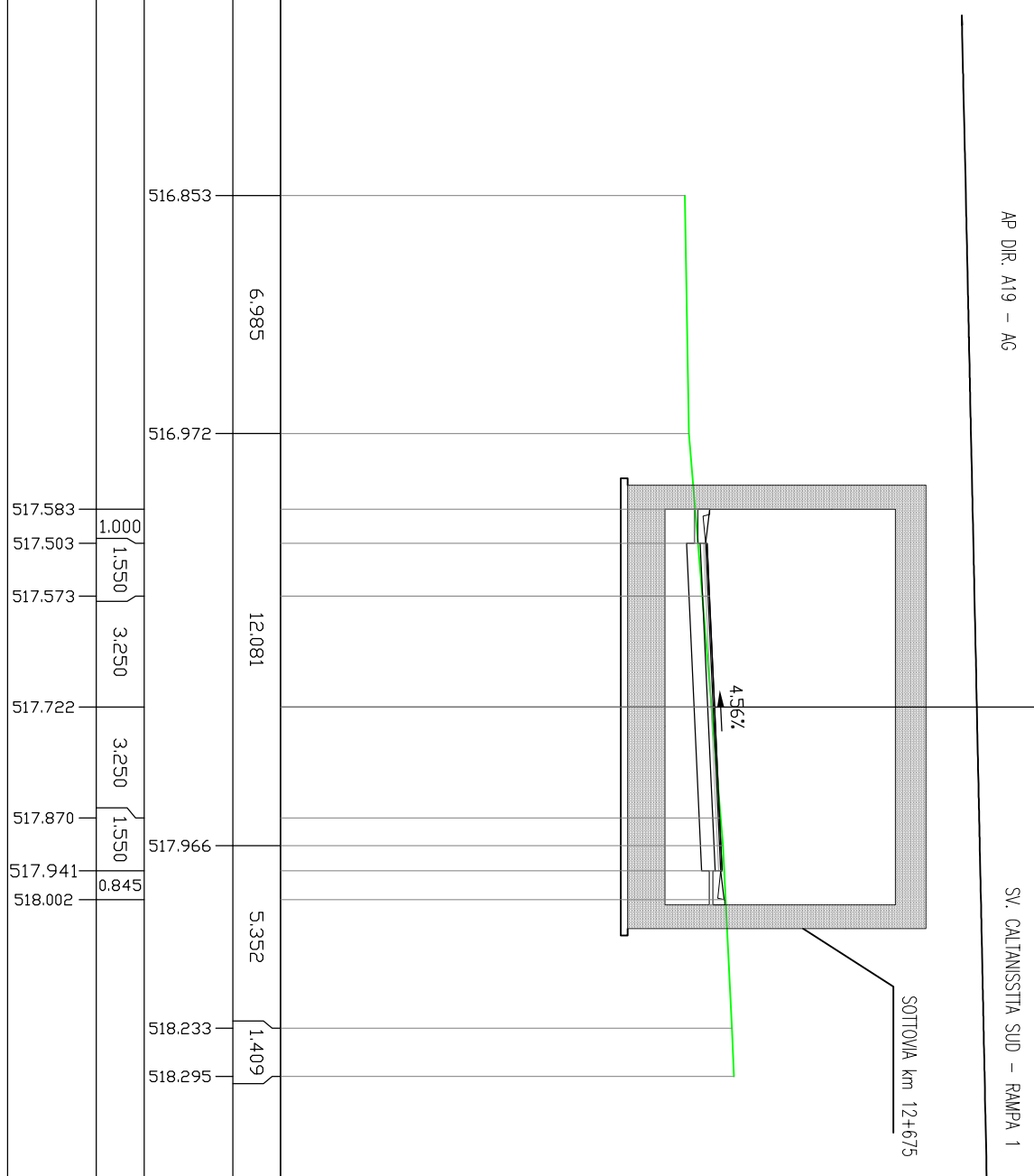
505.000
 200
 200

PARZ. TERRENO
 QUOTE
 TERRENO
 PARZ. PROGETTO
 QUOTE
 PROGETTO
 PARZ. CASSONETTO
 QUOTE
 CASSONETTO
 PARZ.SCAVO BONIFICA
 QUOTE SCAVO BONIFICA

WBS IN2.25
 SEZIONE 33
 PROGRESSIVA 210.38

SEZIONE N. : 33
 QT. PROGETTO : 517.722
 DIST.PROG. : 210.380
 DIST.PREC. : 10.000
 DIST.SUCC. : 10.000

ALTRA WBS



505.000
 200
 200

PARZ. TERRENO	505.000	200	200
QUOTE			
PARZ. TERRENO		6.985	
QUOTE			
PARZ. PROGETTO		12.081	
QUOTE			
PARZ. PROGETTO			5.352
QUOTE			
PARZ. CASSONETTO			1.409
QUOTE			
CASSONETTO			
PARZ.SCAVO BONIFICA			
QUOTE SCAVO BONIFICA			

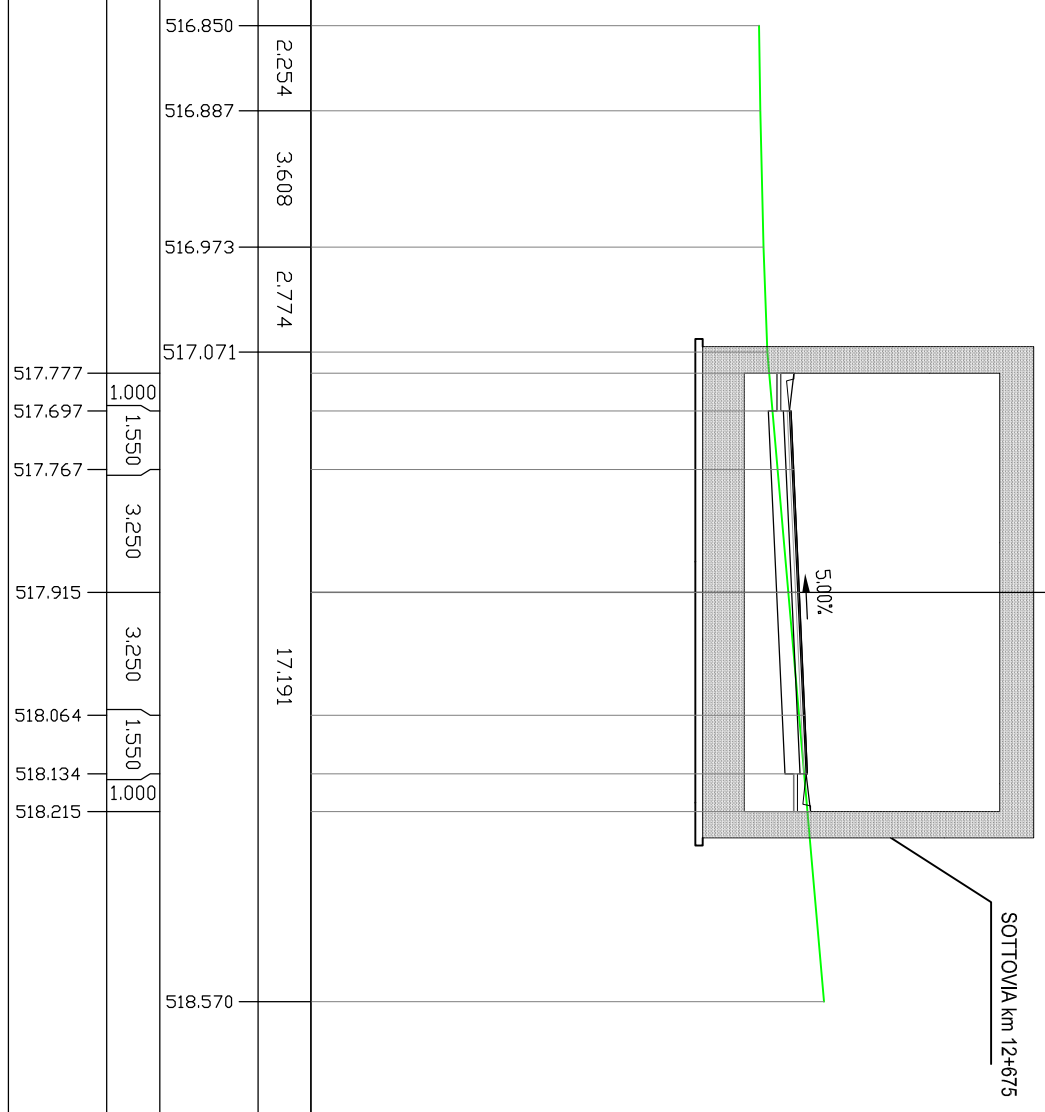
WBS IN2.25
 SEZIONE 34
 PROGRESSIVA 220.38

SEZIONE N. : 34
 QT. PROGETTO : 517.915
 DIST.PROG. : 220.380
 DIST.PREC. : 10.000
 DIST.SUCC. : 10.000

ALTRA WBS

AP DIR. A19 - AG

SV. CALTANISSETTA SUD - RAMP A 1



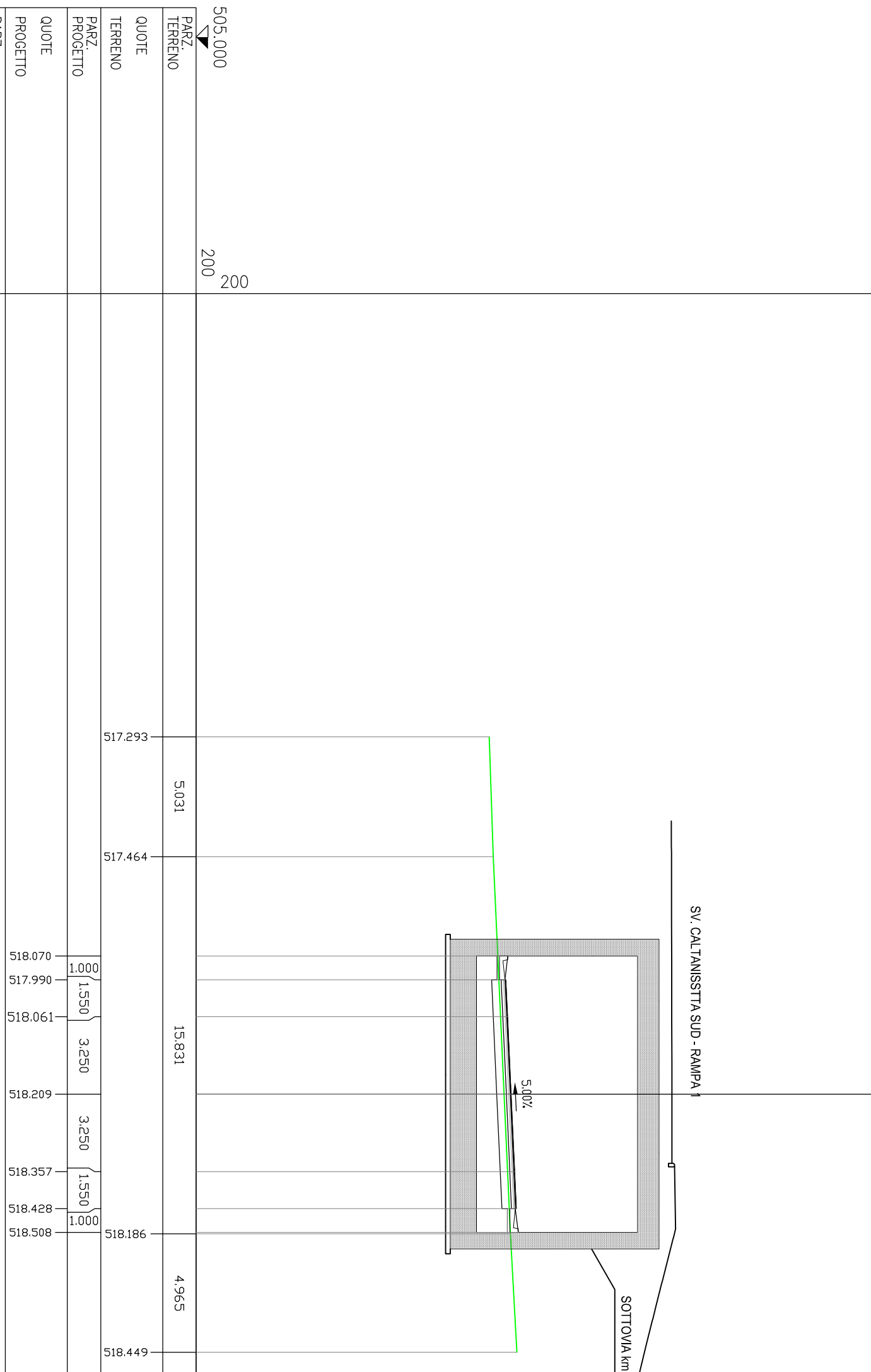
505.000
 200
 200

PARZ. TERRENO
 QUOTE
 TERRENO
 PARZ. PROGETTO
 QUOTE
 PROGETTO
 PARZ. CASSONETTO
 QUOTE
 CASSONETTO
 PARZ.SCAVO BONIFICA
 QUOTE SCAVO BONIFICA

WBS IN2.25
 SEZIONE 35
 PROGRESSIVA 230.38

SEZIONE N. : 35
 QT. PROGETTO : 518.209
 DIST.PROG. : 230.380
 DIST.PREC. : 10.000
 DIST.SUCC. : 10.000

ALTRA WBS



505.000
 200
 200

PARZ. TERRENO

QUOTE

TERRENO

PARZ. PROGETTO

QUOTE

PROGETTO

PARZ. CASSONETTO

QUOTE

CASSONETTO

PARZ.SCAVO BONIFICA

QUOTE SCAVO BONIFICA

WBS IN2.25
 SEZIONE 36
 PROGRESSIVA 240.38

A SCOTTIC
 BU SBUTIL.
 I TNT

m?
 m?
 m

2,32
 4,12
 10,85

CT AIA TRINC.
 KT RIEMP.TRINC.
 ZU SBNUUTIL.

m?
 m?
 m?

4,77
 4,52
 13,94

SEZIONE N. : 36
 QT. PROGETTO : 518.603
 DIST.PROG. : 240.380
 DIST.PREC. : 10.000
 DIST.SUCC. : 10.000

WBS - 57 - SI2.03 - R3
 LIMITE SEZIONE

SV. CALTANISSETTA SUD - RAMPA 1

SOTTOVIA Km 12+675

506.000
 200
 200

PARZ. TERRENO
 QUOTE
 TERRENO

24.207
 516.902 /

517.953
 517.973

518.364

4.800

518.604

4.800

518.844

5.800

518.294

5.800

4.368

0.767

5.515

517.097

517.097

43.393

PARZ. PROGETTO
 QUOTE
 CASSONETTO
 PARZ.SCAVO BONIFICA
 QUOTE SCAVO BONIFICA

516.330
 517.714
 516.330
 517.097

516.330

516.330

517.097

517.097

517.097

517.097

517.097

517.097

517.097

517.097

517.097

517.097

517.097

517.097

517.097

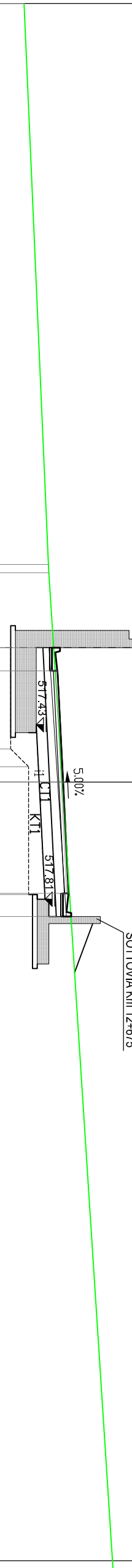
517.097

517.097

517.097

517.097

517.097



WBS IN2.25
 SEZIONE 37
 PROGRESSIVA 250.38

A SCOTTIC
 BU SBUITL
 D RIEMPI DA SCAVI
 G VEGETALE
 i TNT

m?
 m?
 m?
 m
 m

2,70
 6,32
 0,12
 0,49
 11,91

CT AIA TRINC.
 KT RIEMPI TRINC.
 ZU SBDNUTTL.

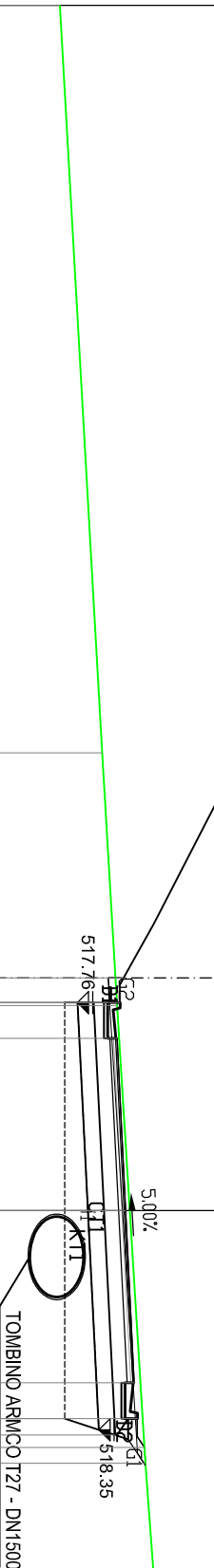
m?
 m?
 m?

5,40
 7,54
 12,94

SEZIONE N. : 37
 QT. PROGETTO : 519.098
 DIST.PROG. : 250.380
 DIST.PREC. : 10.000
 DIST.SUCC. : 10.000

WBS - 57 - SI2.03 - R1
 LIMITE SEZIONE

SV. CALTANISSETTA SUD - RAMPA 1



506.000
 200
 200

PARZ. TERRENO	20837	7044	12762	26957
QUOTE TERRENO	517.265	518.448	518.857	519.646
PARZ. PROGETTO		0.689	4.800	4.800
QUOTE PROGETTO		518.938	518.858	519.098
PARZ. CASSONETTO		5.800	6.259	
QUOTE CASSONETTO		519.043	519.338	
PARZ. SCAVO BONIFICA		11.600		
QUOTE SCAVO BONIFICA		518.208	518.498	518.811
		517.408		517.408

WBS IN2.25
 SEZIONE 38
 PROGRESSIVA 260.38

A SCOTTIC
 BU SBUITL
 D RIEMPI DA SCAVI
 G VEGETALE
 i TNT

m² 2,75
 m² 8,08
 m² 0,10
 m² 0,53
 m 11,91

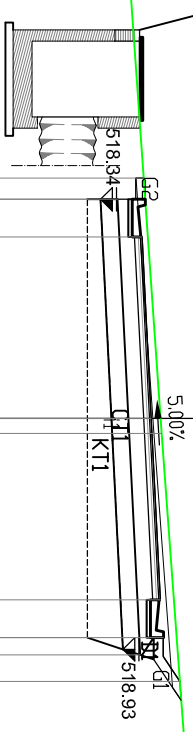
CT AIA TRINC.
 KT RIEMPI TRINC.
 ZU S.BONNUTTL.

m² 5,42
 m² 7,65
 m² 13,06

SEZIONE N. : 38
 QT. PROGETTO : 519.675
 DIST.PROG. : 260.380
 DIST.PREC. : 10.000
 DIST.SUCC. : 10.000

SV. CALTANISSETTA SUD - RAMPA 1

TOMBINO ARMICO km 0+271



507.000
 PARZ. TERRENO 200

QUOTE TERRENO 517.586

PARZ. PROGETTO 18.932

QUOTE PROGETTO 15.064

PARZ. CASSONETTO 519.475

QUOTE CASSONETTO 4.800

PARZ. SCAVO BONIFICA 518.785

QUOTE SCAVO BONIFICA 11.600

PARZ. CASSONETTO 519.475

QUOTE CASSONETTO 4.800

PARZ. SCAVO BONIFICA 518.785

QUOTE SCAVO BONIFICA 11.600

33.604

517.985 518.785 519.475 519.435 519.675 519.915 519.995 520.432

517.985 518.785 519.475 519.435 519.675 519.915 519.995 520.432

WBS IN2.25
 SEZIONE 39
 PROGRESSIVA 270.38

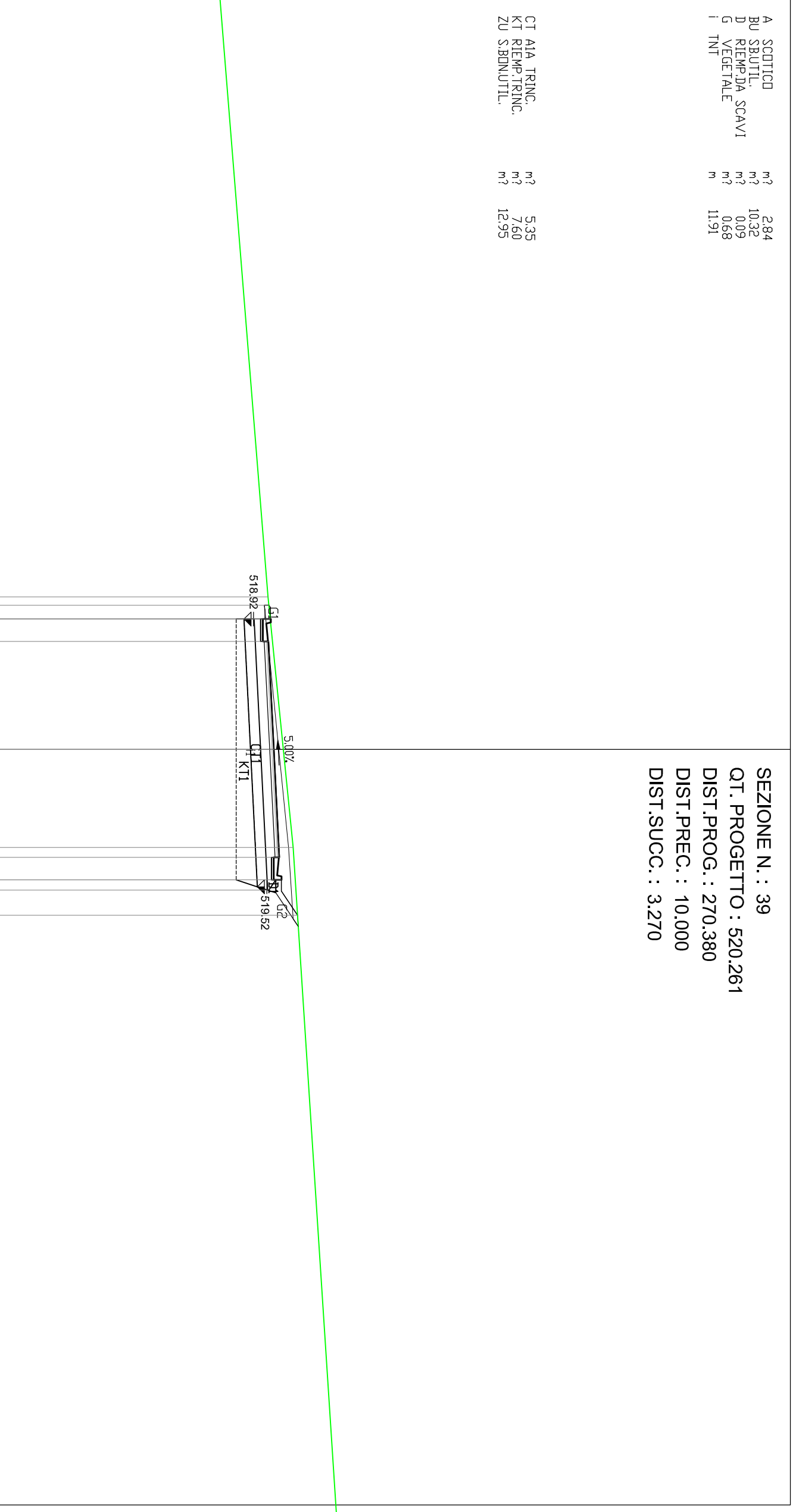
A SCOTICD m? 2,84
 BU SBUTIL. m? 10,32
 D RIEMPI DA SCAVI m? 0,09
 G VEGETALE m? 0,68
 i TNT m 11,91

CT AIA TRINC. m? 5,35
 KT RIEMPI TRINC. m? 7,60
 ZU SBNUUTIL. m? 12,95

SEZIONE N. : 39
 QT. PROGETTO : 520.261
 DIST.PROG. : 270.380
 DIST.PREC. : 10.000
 DIST.SUCC. : 3.270

508.000
 200
 200

PARZ. TERRENO	517.834	26.821	11.138	521.103	29.641
QUOTE TERRENO					
PARZ. PROGETTO					
QUOTE PROGETTO					
PARZ. CASSONETTO					
QUOTE CASSONETTO					
PARZ.SCAVO BONIFICA					
QUOTE SCAVO BONIFICA					



WBS IN2.25
 SEZIONE 40
 PROGRESSIVA 273.65

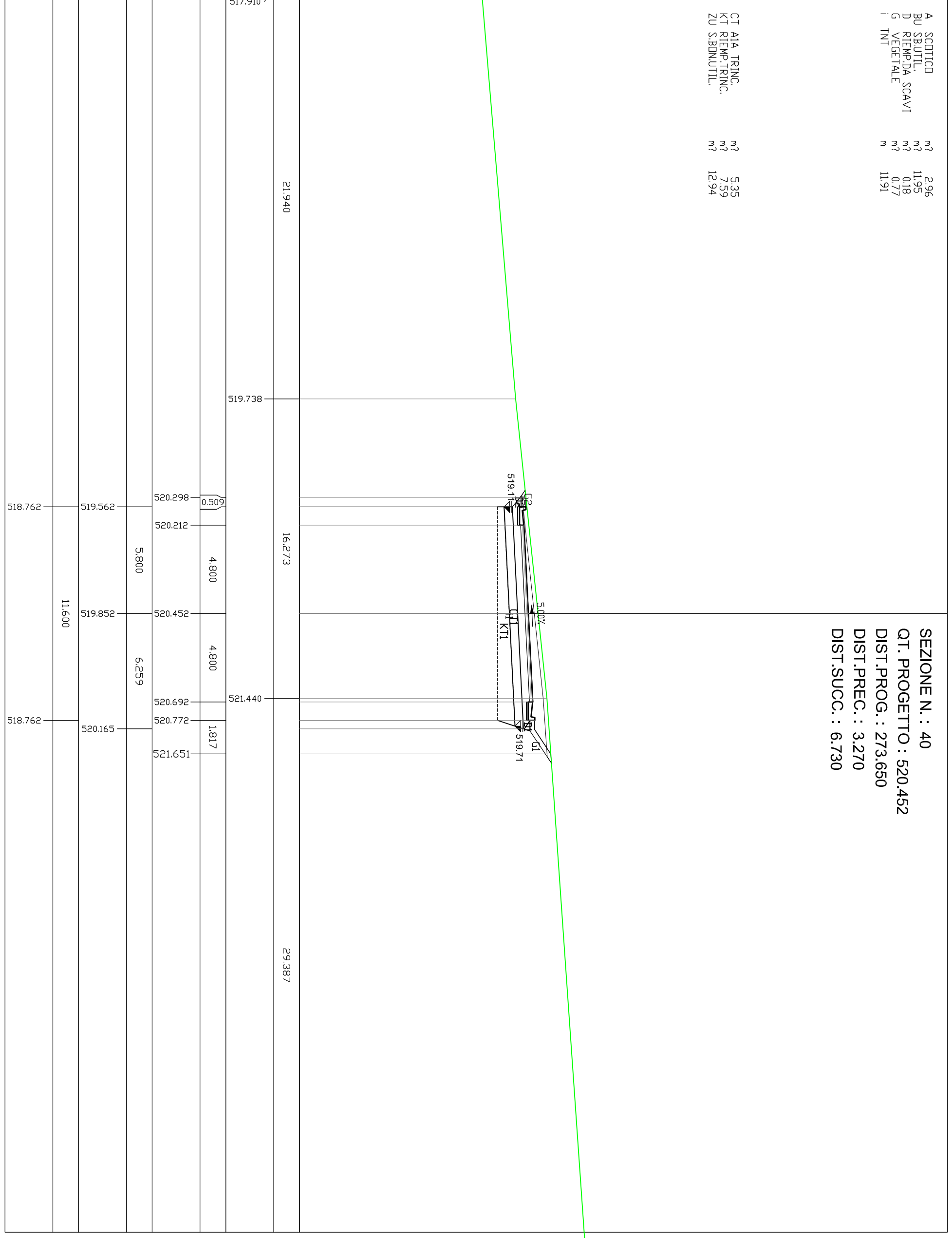
A SCOTICD m? 2,96
 BU SBUTIL. m? 11,95
 D RIEMPI DA SCAVI m? 0,18
 G VEGETALE m? 0,77
 i TNT m 11,91

CT AIA TRINC. m? 5,35
 KT RIEMPI TRINC. m? 7,59
 ZU SBNUUTIL. m? 12,94

SEZIONE N. : 40
 QT. PROGETTO : 520.452
 DIST.PROG. : 273.650
 DIST.PREC. : 3.270
 DIST.SUCC. : 6.730

508.000
 200
 200

PARZ. TERRENO
 QUOTE
 TERRENO
 PARZ. PROGETTO
 QUOTE
 PROGETTO
 PARZ. CASSONETTO
 QUOTE
 CASSONETTO
 PARZ.SCAVO BONIFICA
 QUOTE SCAVO BONIFICA



21.940

16.273

5.007

29.387

517.910

519.738

519.11

521.440

519.71

520.298

520.212

520.452

520.692

520.772

521.651

0.509

4.800

4.800

1.817

519.562

519.852

520.165

5.800

6.259

11.600

518.762

518.762

WBS IN2.25
 SEZIONE 41
 PROGRESSIVA 280.38

A SCOTTIC
 BU SBU
 D RIEM
 G VEGETALE
 i TNT

m?
 m?
 m?
 m
 m

2.98
 14.42
 0.07
 0.76
 11.60

CT AIA TRINC.
 KT RIEM
 ZU SBNUTTL.

m?
 m?
 m?

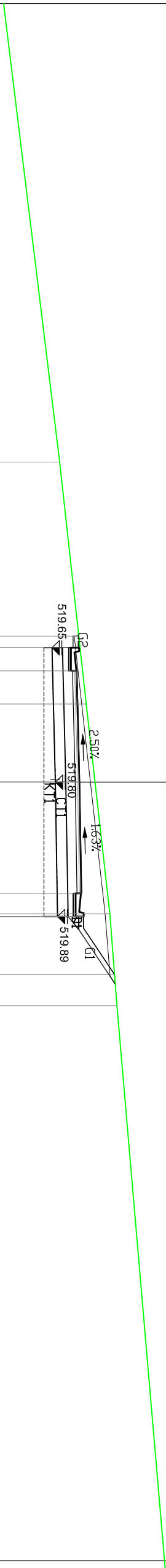
5.22
 5.62
 10.84

SEZIONE N. : 41
 QT. PROGETTO : 520.846
 DIST.PROG. : 280.380
 DIST.PREC. : 6.730
 DIST.SUCC. : 8.270

509.000
 200
 200

PARZ. TERRENO
 QUOTE
 TERRENO
 PARZ. PROGETTO
 QUOTE
 PROGETTO
 PARZ. CASSONETTO
 QUOTE
 CASSONETTO
 PARZ.SCAVO BONIFICA
 QUOTE SCAVO BONIFICA

PARZ. TERRENO	19.792	10.434	9.053	3.968	24.353
QUOTE TERRENO	519.980	521.126	522.137	522.445	
PARZ. PROGETTO	0.503	4.800	4.800	2.503	
QUOTE PROGETTO	520.804	520.727	520.847	521.005	522.340
PARZ. CASSONETTO	5.800	5.800	5.800		
QUOTE CASSONETTO	520.102	520.247	520.341		
PARZ.SCAVO BONIFICA	11.600				
QUOTE SCAVO BONIFICA	519.302	519.302			



WBS IN2.25
 SEZIONE 42
 PROGRESSIVA 288.65

A SCOTTIC
 BU SBU
 D RIEM
 G VEGETALE
 i TNT

m?
 m?
 m?
 m

313
 1799
 014
 1,21
 11,60

CT AIA TRINC.
 KT RIEM
 ZU S.BONNUTTL.

m?
 m?
 m?

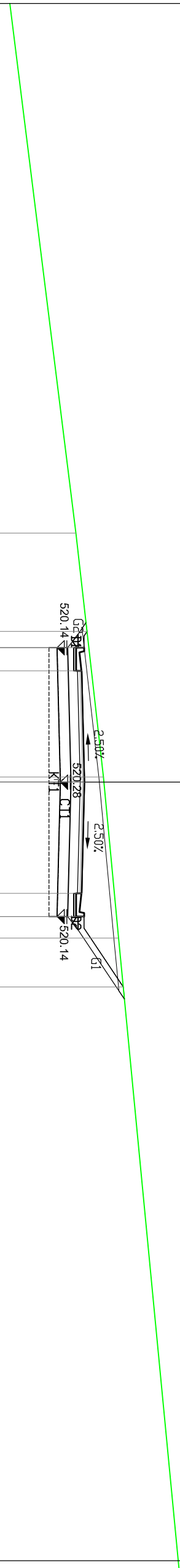
5,22
 4,88
 10,10

SEZIONE N. : 42
 QT. PROGETTO : 521.330
 DIST.PROG. : 288.650
 DIST.PREC. : 8.270
 DIST.SUCC. : 1.490

509.000
 200
 200

PARZ. TERRENO
 QUOTE
 TERRENO
 PARZ. PROGETTO
 QUOTE
 PROGETTO
 PARZ. CASSONETTO
 QUOTE
 CASSONETTO
 PARZ.SCAVO BONIFICA
 QUOTE SCAVO BONIFICA

PARZ. TERRENO	22.858	10.523	6.946	27.273
QUOTE TERRENO	520.946	520.14	520.14	520.14
PARZ. PROGETTO	0.701	4.800	4.800	3.040
QUOTE PROGETTO	521.425 521.291 521.211	521.331	521.211 521.291	522.984
PARZ. CASSONETTO	5.800	5.800		
QUOTE CASSONETTO	520.586	520.731	520.586	
PARZ.SCAVO BONIFICA	11.600			
QUOTE SCAVO BONIFICA	519.785	519.785		



WBS IN2.25

SEZIONE 44

PROGRESSIVA 300.38

A SCOTTICD m? 309
 BU SBUITL m? 1630
 D RIEM.PDA SCAVI m? 015
 G VEGETALE m? 107
 i TNT m 1183

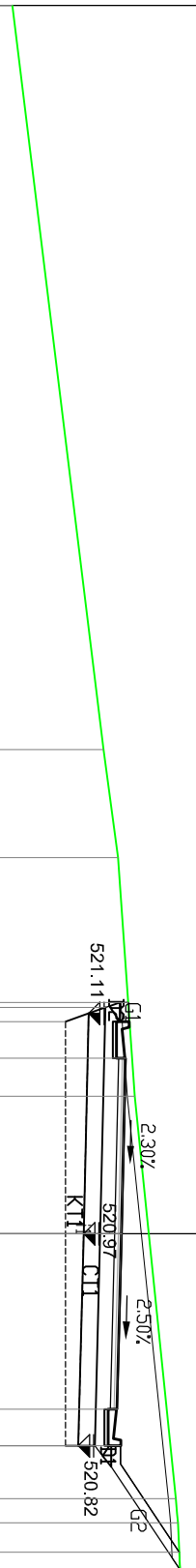
SEZIONE N. : 44
 QT. PROGETTO : 522.018
 DIST.PROG. : 300.380
 DIST.PREC. : 10.240
 DIST.SUCC. : 5.760

CT AIA TRINC. m? 535
 KT RIEM.PTRINC. m? 583
 ZU S.BONNUTTL. m? 1117

510.000
 200
 200

PARZ. TERRENO	20.353	521.518	2.962	521.912	6.520	522.368	11.012	523.492	0.658	26.095
QUOTE TERRENO	519.014 /							523.553		

PARZ. PROGETTO	0.530	4.800	4.800	2.915						
QUOTE PROGETTO	522.188	522.128	522.018	521.898	521.978	523.588				
PARZ. CASSONETTO	6.188	5.800								
QUOTE CASSONETTO	521.560	521.418								
PARZ.SCAVO BONIFICA	11.600									
QUOTE SCAVO BONIFICA	520.473	520.473								

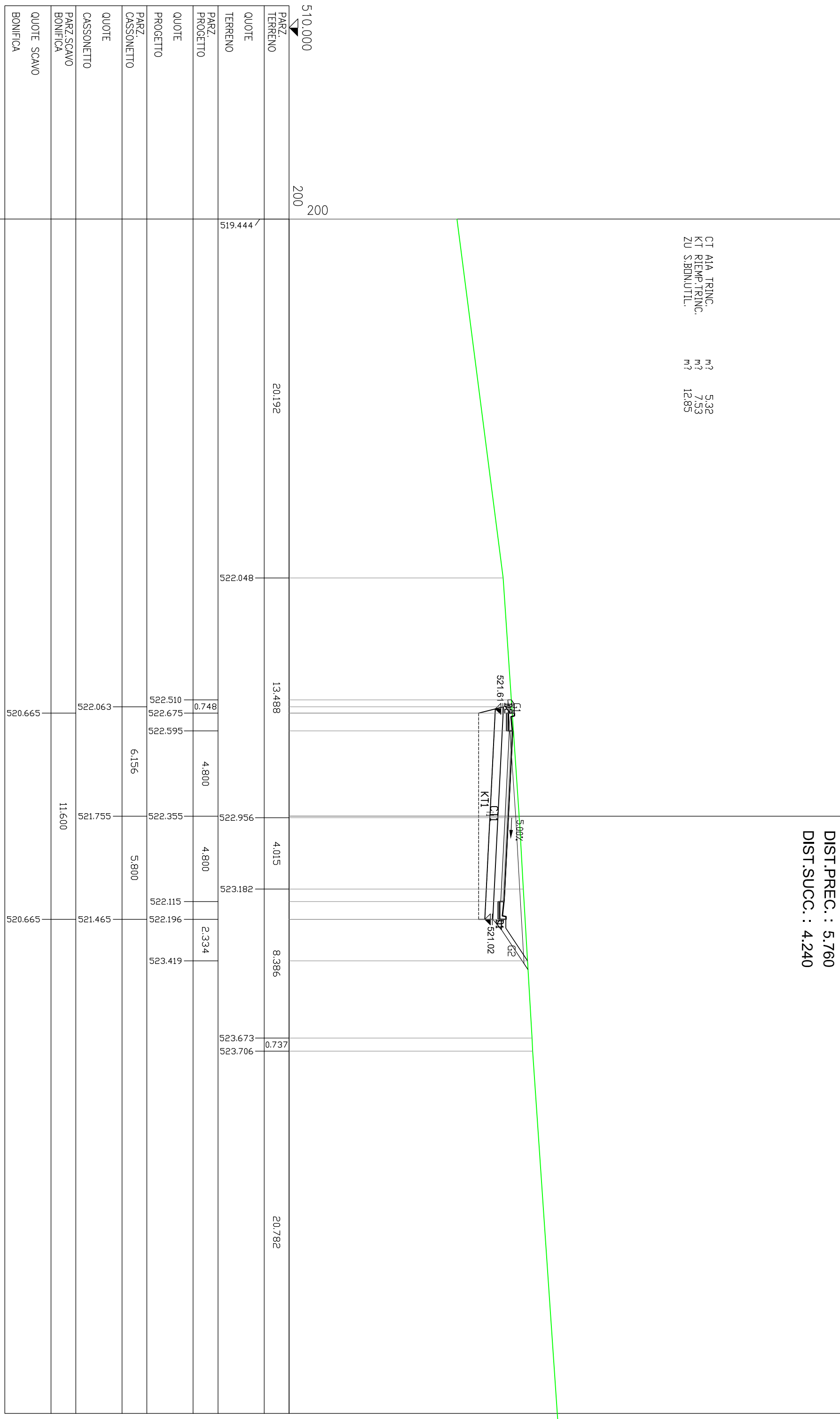


WBS IN2.25
 SEZIONE 45
 PROGRESSIVA 306.14

A SCOTTIC
 BU SBUITL
 D RIEM.PDA SCAVI
 G VEGETALE
 i TNT

CT AIA TRINC.
 KT RIEM.PTRINC.
 ZU S.BONNUTTL.

SEZIONE N. : 45
 QT. PROGETTO : 522.355
 DIST.PROG. : 306.140
 DIST.PREC. : 5.760
 DIST.SUCC. : 4.240



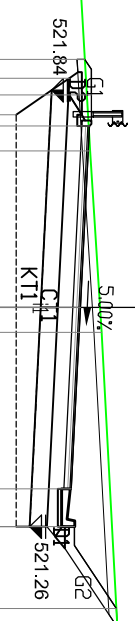
WBS IN2.25
 SEZIONE 46
 PROGRESSIVA 310.38

A SCOTTIC
 BU SBUITL
 D RIEM.PDA SCAVI
 G VEGETALE
 I TNT

CT AIA TRINC.
 KT RIEM.PTRINC.
 ZU S.BONNUTTL.

SEZIONE N. : 46
 QT. PROGETTO : 522.603
 DIST.PROG. : 310.380
 DIST.PREC. : 4.240
 DIST.SUCC. : 10.000

PARZ. TERRENO	510.000	200	200	521.019	522.275	10.102	4.802	523.162	9.376	4.753	19.211
QUOTE				522.716	522.894	0.941	4.800	522.604	522.364	522.444	523.554
PARZ. PROGETTO				522.844	522.856	4.802	4.800	523.162	522.364	522.444	523.554
QUOTE				522.307	522.004	6.067	5.800	521.714			
PARZ. SCAVO BONIFICA				520.901	520.901	10.900					
QUOTE											
PARZ. SCAVO BONIFICA											
QUOTE											
PARZ. SCAVO BONIFICA											



WBS IN2.25
 SEZIONE 47
 PROGRESSIVA 320.38

A SCOTTIC
 BU SBUITL
 D RIEM.PDA SCAVI
 G VEGETALE
 i TNT

m?
 m?
 m?
 m
 m

2,97
 10,37
 0,40
 1,14
 11,79

CT AIA TRINC.
 KT RIEM.PTRINC.
 ZU S.BONNUTTL.

m?
 m?
 m?

5,34
 7,32
 12,66

SEZIONE N. : 47
 QT. PROGETTO : 523.189
 DIST.PROG. : 320.380
 DIST.PREC. : 10.000
 DIST.SUCC. : 10.000

511.000
 200
 200

PARZ. TERRENO

QUOTE TERRENO

PARZ. PROGETTO

QUOTE PROGETTO

PARZ. CASSONETTO

QUOTE CASSONETTO

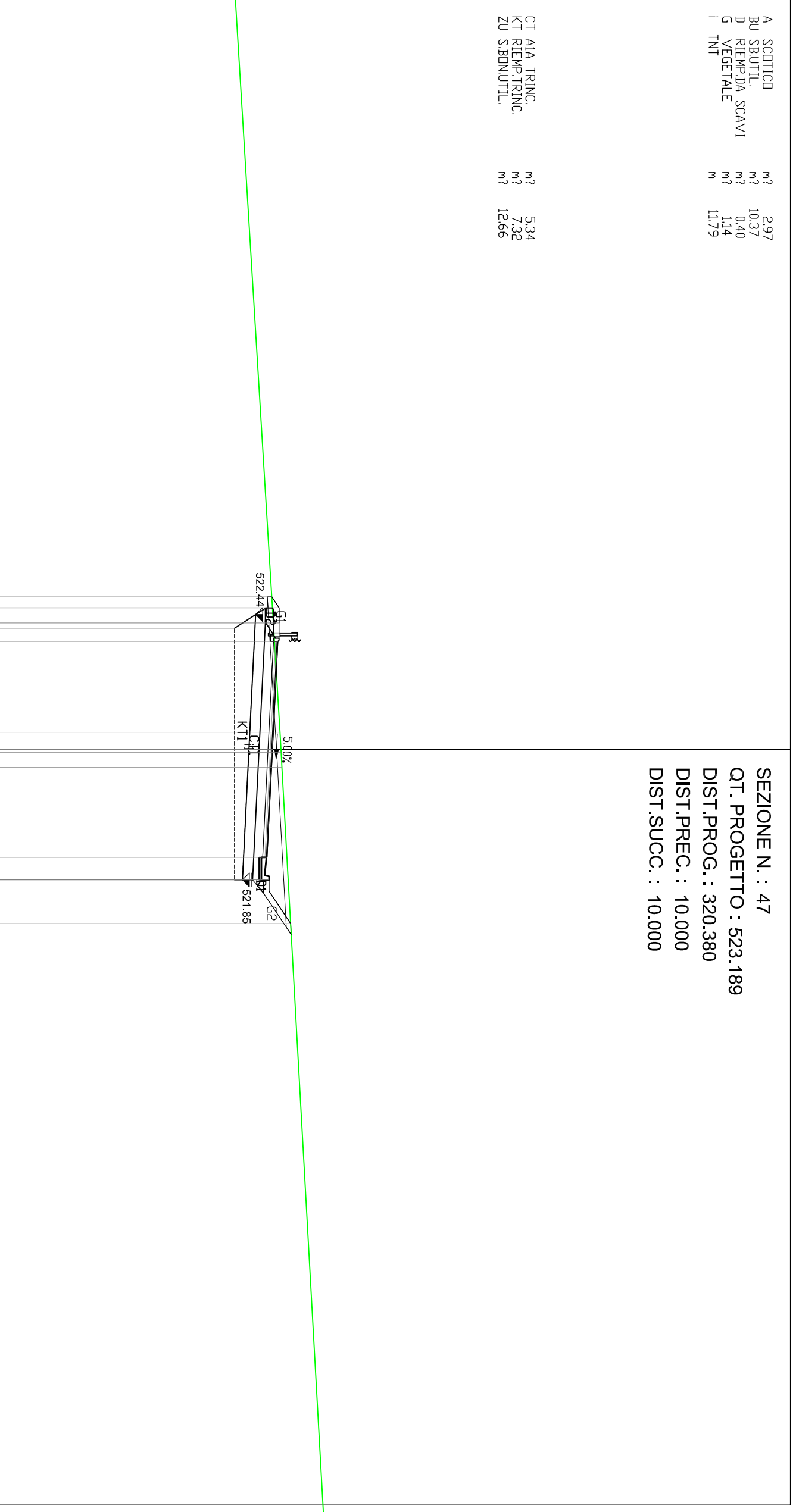
PARZ.SCAVO BONIFICA

QUOTE SCAVO BONIFICA

521.523/

32.836

33.196



523.155
 523.479
 523.479
 523.429

0.487
 0.675

4.800

4.800

1.945

6.291

5.800

11.187

521.499

521.499

WBS IN2.25
 SEZIONE 48
 PROGRESSIVA 330.38

A SCOTTIC
 BU SBUITL
 D RIEM.PDA SCAVI
 G VEGETALE
 i TNT

m? 302
 m? 915
 m? 0,46
 m? 1,21
 m 12,02

CT AIA TRINC.
 KT RIEM.PTRINC.
 ZU S.BONNUTTL.

m? 5,46
 m? 7,65
 m? 13,12

SEZIONE N. : 48
 QT. PROGETTO : 523.775
 DIST.PROG. : 330.380
 DIST.PREC. : 10.000
 DIST.SUCC. : 10.000

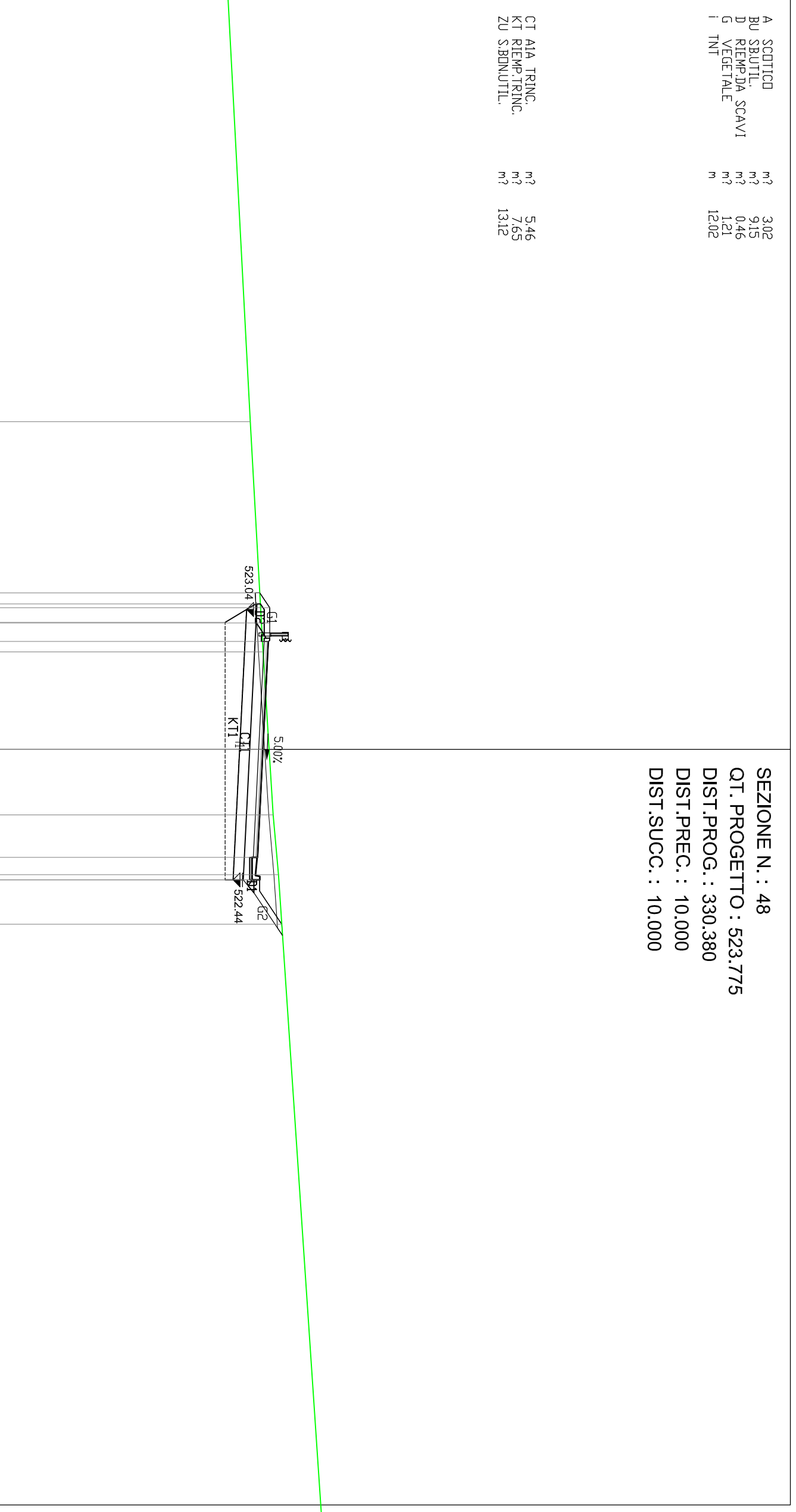
512.000
 PARZ. TERRENO 200

QUOTE TERRENO 522.203

QUOTE PROGETTO

PARZ. CASSONETTO
 QUOTE CASSONETTO

PARZ.SCAVO BONIFICA
 QUOTE SCAVO BONIFICA



PARZ. TERRENO	19.029	10.234	7.247	2.659	28.431
QUOTE TERRENO	522.203	523.199	523.768	524.218	524.449
QUOTE PROGETTO			4.800	4.800	1.973
PARZ. CASSONETTO			6.473	5.800	
QUOTE CASSONETTO			523.175	522.885	
PARZ.SCAVO BONIFICA			11.448		
QUOTE SCAVO BONIFICA			522.085	522.085	

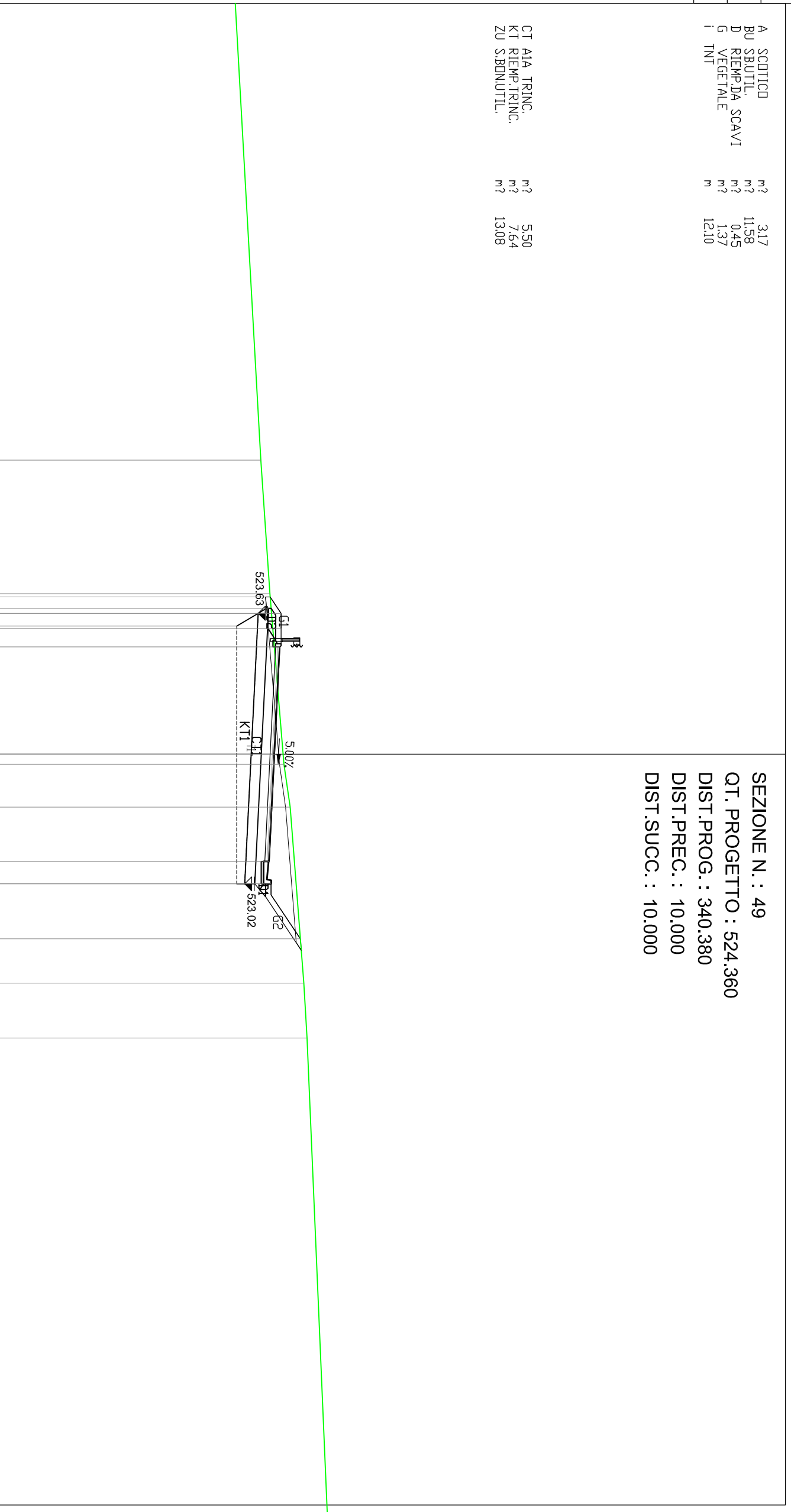
WBS IN2.25
 SEZIONE 49
 PROGRESSIVA 340.38

A SCOTICD m? 317
 BU SBUTIL. m? 1158
 D RIEM.P.DA SCAVI m? 0,45
 G VEGETALE m? 1,37
 I TNT m 12,10

CT AIA TRINC. m? 5,50
 KT RIEM.P.TRINC. m? 7,64
 ZU SBNUUTIL. m? 13,08

SEZIONE N. : 49
 QT. PROGETTO : 524.360
 DIST.PROG. : 340.380
 DIST.PREC. : 10.000
 DIST.SUCC. : 10.000

512.000
 PARZ. TERRENO 200
 QUOTE
 TERRENO
 PARZ. PROGETTO
 QUOTE
 PROGETTO
 PARZ. CASSONETTO
 QUOTE
 CASSONETTO
 PARZ.SCAVO BONIFICA
 QUOTE SCAVO BONIFICA



WBS IN2.25
 SEZIONE 50
 PROGRESSIVA 350.38

A SCOTTIC
 BU SBU
 D RIEM
 G VEGETALE
 i TNT

m² 301
 m² 843
 m² 037
 m² 118
 m 1207

CT AIA TRINC.
 KT RIEM
 ZU SBNUTTL.

m² 551
 m² 673
 m² 1218

SEZIONE N. : 50
 QT. PROGETTO : 524.946
 DIST.PROG. : 350.380
 DIST.PREC. : 10.000
 DIST.SUCC. : 10.000

510.000
 200
 200

PARZ. TERRENO
 QUOTE
 TERRENO

PARZ. PROGETTO

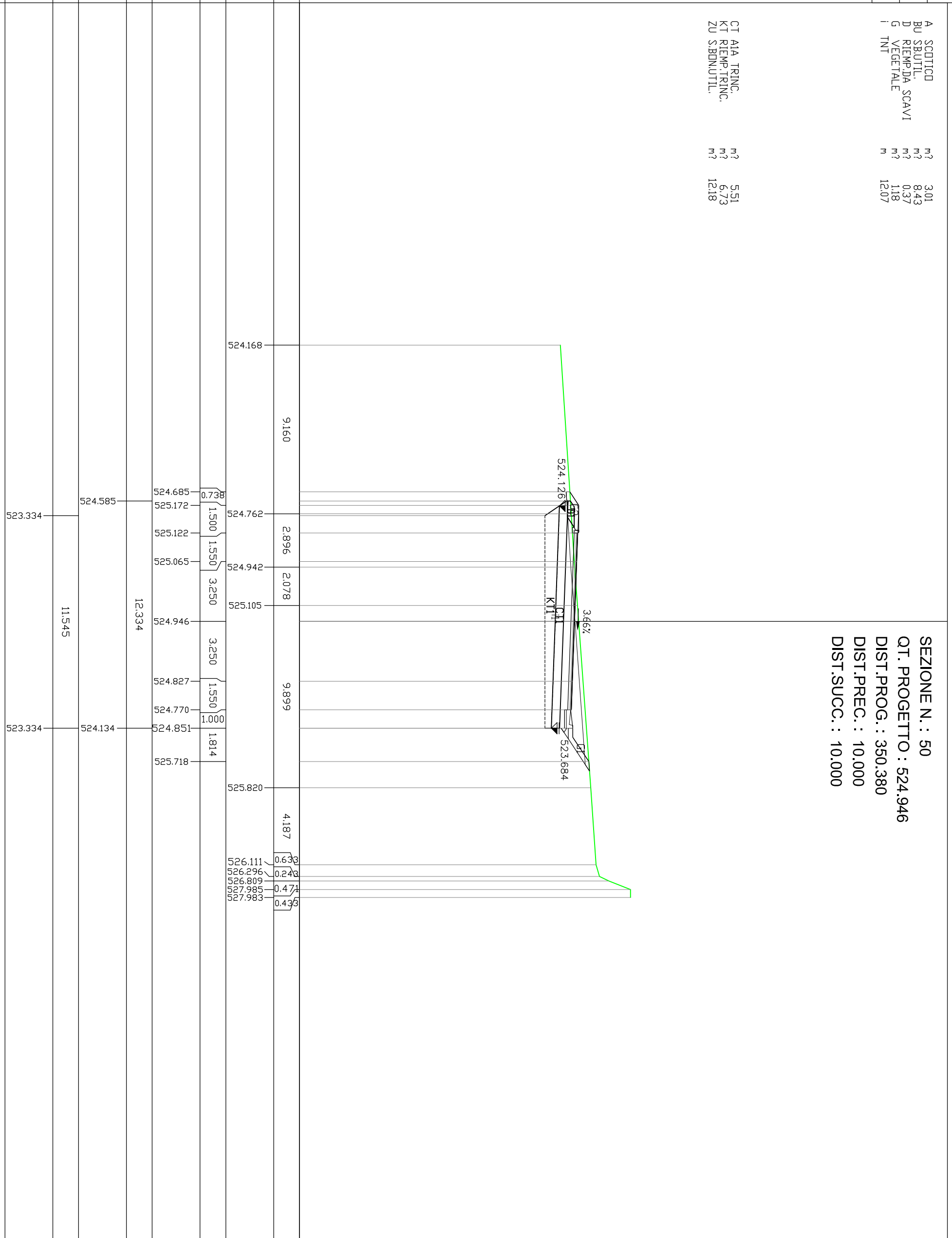
QUOTE
 PROGETTO

PARZ. CASSONETTO

QUOTE
 CASSONETTO

PARZ.SCAVO BONIFICA

QUOTE SCAVO
 BONIFICA



524.168	524.762	524.942	525.105	525.820	526.111	526.296	526.809	527.985	527.983
9.160	2.896	2.078	9.899	4.187	0.633	0.243	0.474	0.433	
1.500	1.500	3.250	3.250	1.550	1.000	1.814			
524.585	524.134	523.334	523.334						
12.334	11.545								

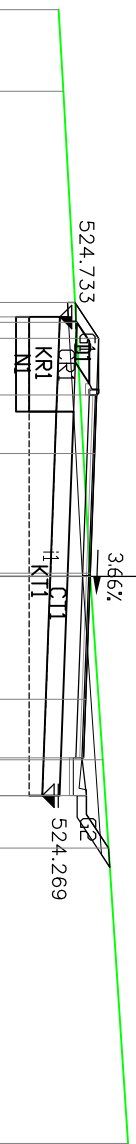
WBS IN2.25
 SEZIONE 51
 PROGRESSIVA 360.38

A SCOTTICD m? 2.96
 BU SBUTILL. m? 5.71
 CR AIA RIL. m? 1.12
 D RIEMPI DA SCAVI m? 0.38
 G VEGETALE m? 1.12
 I TNT m 12.66

CT AIA TRINC. m? 4.57
 KR RIEMPRIL. m? 1.91
 KT RIEMP. TRINC. m? 5.43
 N TRATIN. STTD m? 0.87
 ZU SBDNUTILL. m? 12.76

SEZIONE N. : 51
 QT. PROGETTO : 525.532
 DIST.PROG. : 360.380
 DIST.PREC. : 10.000
 DIST.SUCC. : 5.150

510.000	200	200								
PARZ. TERRENO	2.165	12.746	4.938	10.151						
QUOTE TERRENO	524.693	524.824	525.528	525.866	524.269					
PARZ. PROGETTO	0.947	1.500	1.550	3.250	3.250	1.550	1.000	1.384		
QUOTE PROGETTO	525.132	525.757	525.707	525.651	525.532	525.413	525.356	525.436	526.020	526.535
PARZ. CASSONETTO					12.524					
QUOTE CASSONETTO	525.178									
PARZ. SCAVO BONIFICA					12.664					
QUOTE SCAVO BONIFICA	523.919									



WBS IN2.25
 SEZIONE 52
 PROGRESSIVA 365.53

A SCOTTICD m? 2.93
 BU SBUTIL. m? 4.71
 CR AIA RIL. m? 1.44
 D RIEM.PDA SCAV1 m? 0.39
 G VEGETALE m? 1.09
 I TNT m 12.66

CT AIA TRINC. m? 4.26
 KR RIEM.PRIL. m? 2.41
 KT RIEM.PTRINC. m? 4.98
 N TRATIN. STTD m? 1.11
 ZU SBDNUTIL. m? 12.62

SEZIONE N. : 52
 QT. PROGETTO : 525.833
 DIST.PROG. : 365.530
 DIST.PREC. : 5.150
 DIST.SUCC. : 4.850



510.000	200	200
PARZ. TERRENO	10.382	5.558
QUOTE TERRENO	524.930	525.811
PARZ. PROGETTO	1.058	1.212
QUOTE PROGETTO	525.360	525.892
PARZ. CASSONETTO	1.500	1.550
QUOTE CASSONETTO	526.059	525.714
PARZ. SCAVO BONIFICA	1.500	1.000
QUOTE SCAVO BONIFICA	526.009	525.737
	3.250	1.203
	525.952	526.201
	3.250	
	525.833	
	12.524	
	525.479	
	12.660	
	524.221	
	524.221	
		526.712

WBS IN2.25
 SEZIONE 53
 PROGRESSIVA 370.38

A SCOTTICD
 BU SBUTIL.
 CR AIA RIL.
 D RIEM.PDA SCAV1
 G VEGETALE
 I TNT

m?
 m?
 m?
 m?
 m

286
 320
 166
 0,50
 0,99
 12,68

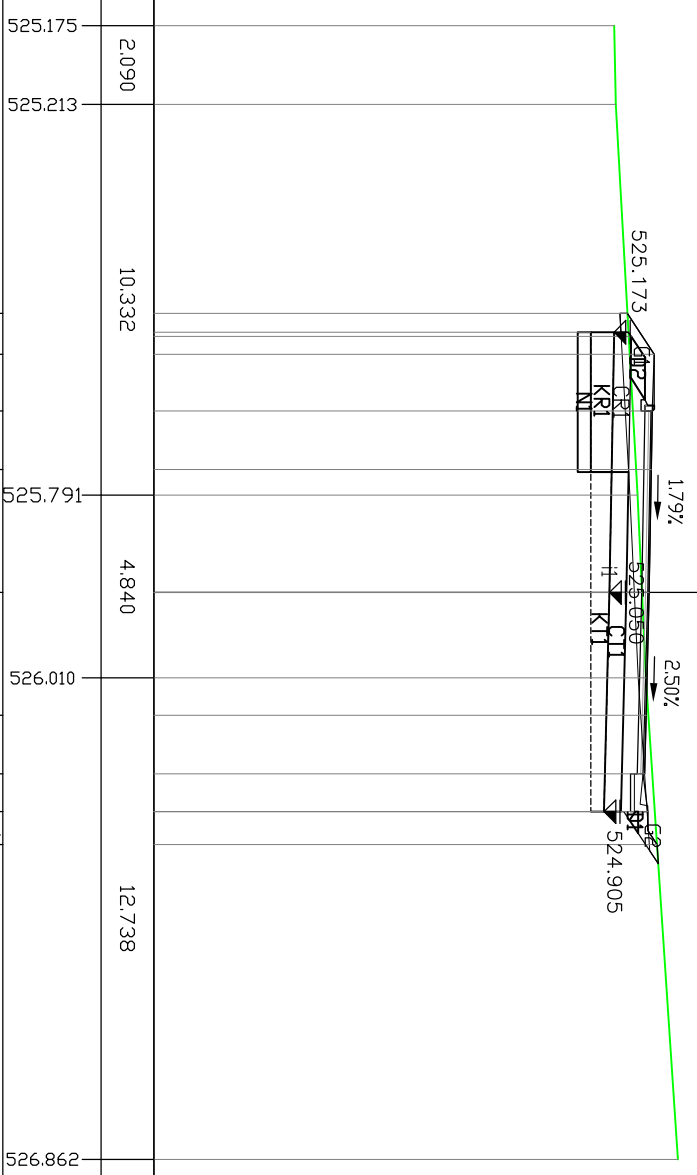
CT AIA TRINC.
 KR RIEM.PRIL.
 KT RIEM.PTRINC.
 N TRATIN. STTD
 ZU SBDNUTTL.

m?
 m?
 m?
 m?
 m?

4,05
 2,19
 4,14
 1,29
 11,54

SEZIONE N. : 53
 QT. PROGETTO : 526.100
 DIST.PROG. : 370.380
 DIST.PREC. : 4.850
 DIST.SUCC. : 10.000

513.000
 200
 200



PARZ. TERRENO
 QUOTE
 TERRENO
 PARZ. PROGETTO

2.090
 525.213
 10.332
 525.173
 525.522
 526.236
 526.186
 526.158
 525.791
 4.840
 526.010
 12.738
 526.862

QUOTE
 CASSONETTO
 PARZ.SCAVO
 BONIFICA

1.081
 1.500
 1.550
 3.250
 3.250
 1.550
 1.000
 0.871
 6.777
 525.621
 525.500
 12.685

QUOTE SCAVO
 BONIFICA

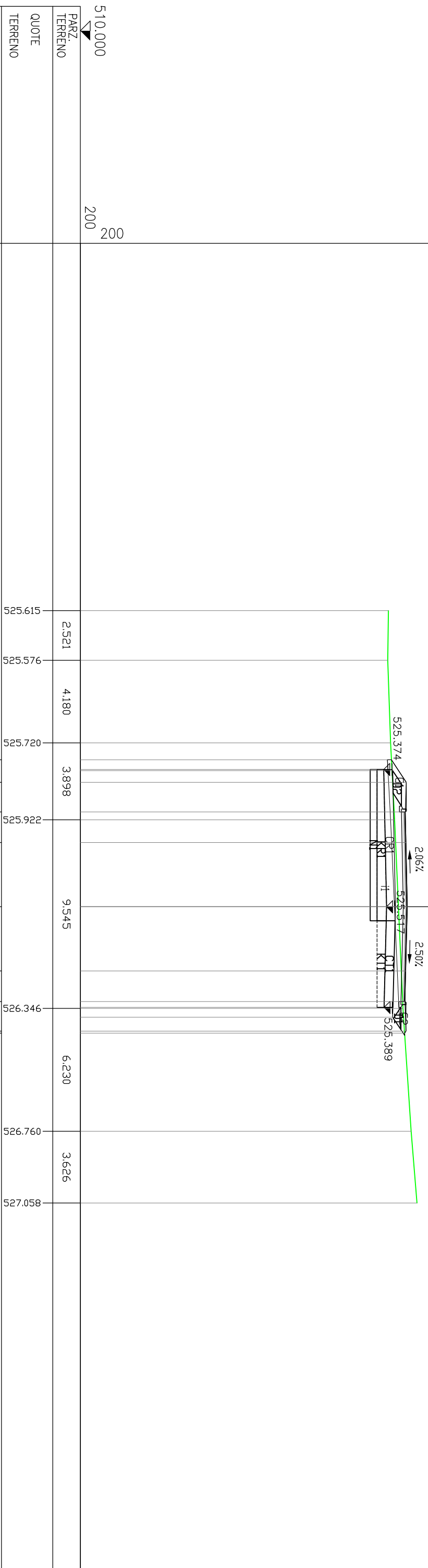
524.555
 525.522
 526.236
 526.186
 526.158
 525.522
 525.500
 526.018
 525.980
 526.060
 526.305
 524.555

WBS IN2.25
 SEZIONE 54
 PROGRESSIVA 380.38

A SCOTTICD m? 2,75
 BU SBUTIL. m? 0,94
 CR AIA RIL. m? 3,45
 D RIEMPI DA SCAVI m? 0,70
 G VEGETALE m? 1,05
 I TNT m 12,05

CT AIA TRINC. m? 1,98
 KR RIEMPRIL. m? 3,14
 KT RIEMP. TRINC. m? 1,77
 N TRATIN. STTD m? 2,68
 ZU SBDNUTIL. m? 9,39

SEZIONE N. : 54
 QT. PROGETTO : 526.567
 DIST.PROG. : 380.380
 DIST.PREC. : 10.000
 DIST.SUCC. : 1.150



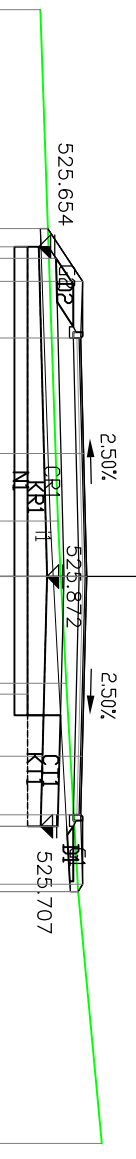
510.000	200								
PARZ. TERRENO		525.615	525.576	525.720	525.922	525.967	526.346	526.760	527.058
QUOTE		2.521	4.180	3.898	9.545	6.230	3.626		
PARZ. PROGETTO				1.142	1.500	1.550	3.250	3.250	1.550
QUOTE				1.500	1.550	3.250	3.250	1.550	1.500
PARZ. CASSONETTO					6.896	5.594			
QUOTE					6.896	5.594			
PARZ. SCAVO BONIFICA					12.049				
QUOTE SCAVO BONIFICA					12.049				

WBS IN2.25
 SEZIONE 56
 PROGRESSIVA 390.37

A SCOTICD m? 3.48
 BU SBUTIL. m? 0.34
 CR AIA RIL. m? 5.55
 D RIEMPI DA SCAVI m? 0.65
 G VEGETALE m? 1.24
 I TNT m 15.33

CT AIA TRINC. m? 1.32
 KR RIEMPRIL. m? 5.21
 KT RIEMP.TRINC. m? 1.13
 N TRATTIN. STTD m? 4.34
 ZU SBDNUTIL. m? 9.67

SEZIONE N. : 56
 QT. PROGETTO : 526.922
 DIST.PROG. : 390.370
 DIST.PREC. : 8.840
 DIST.SUCC. : 5.460



510.000	200	200							
PARZ. TERRENO		13.531		4.297		5.515		6.657	
QUOTE									
TERRENO		525.694		526.159		526.383		526.692	
PARZ. PROGETTO									
QUOTE									
PROGETTO		525.894	1.395	526.814	1.500	526.764	3.059	526.841	3.250
PARZ. CASSONETTO									
QUOTE									
CASSONETTO							8.419		
PARZ. SCAVO BONIFICA									
QUOTE									
SCAVO BONIFICA		525.357		526.112		526.322		526.157	
QUOTE									
SCAVO BONIFICA							11.836		
QUOTE									
SCAVO BONIFICA		525.357		525.357		525.357		525.357	

WBS IN2.25

SEZIONE 57

PROGRESSIVA 395.83

SEZIONE N. : 57
QT. PROGETTO : 527.070
DIST.PROG. : 395.830
DIST.PREC. : 5.460
DIST.SUCC. : 0.000

VABILITA' ESISTENTE

510.000
200
200

PARZ. TERRENO
QUOTE
TERRENO

15.000
526.437
527.074
15.000

PARZ. PROGETTO
QUOTE

15.000
526.437
527.074
15.000

PARZ. CASSONETTO
QUOTE

526.437
527.074
527.599

CASSONETTO
PARZ.SCAVO BONIFICA

QUOTE SCAVO
BONIFICA