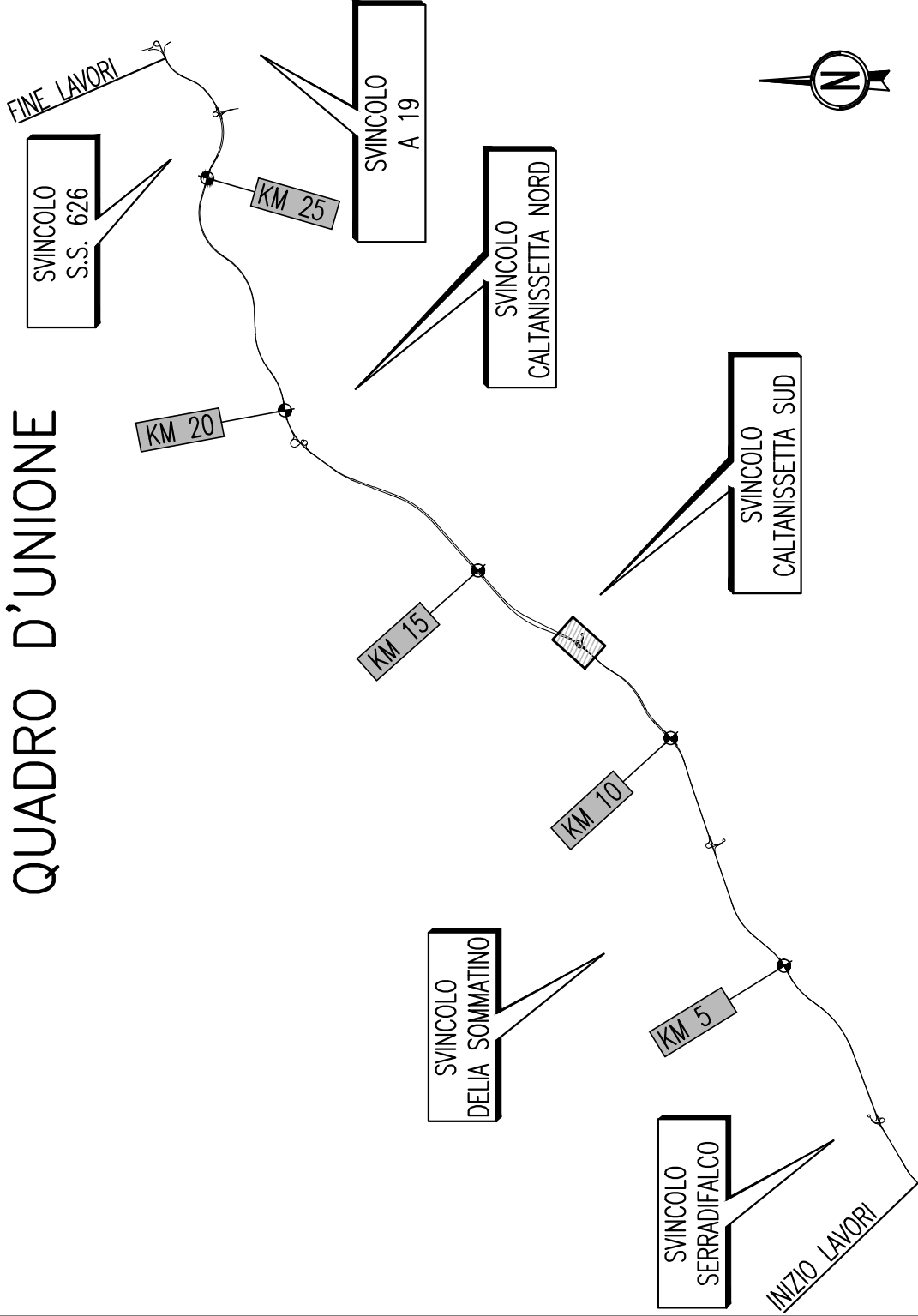


QUADRO D'UNIONE



ANAS S.p.A.

DIREZIONE REGIONALE PER LA SICILIA

PA 12/09

CORRIDOIO PLURIMODALE TIRRENICO - NORD EUROPA
 ITINERARIO AGRIGENTO - CALTANISSETTA - A19
 S.S. N° 640 "DI PORTO EMPEDOCLE"
 AMMODERNAMENTO E ADEGUAMENTO ALLA CAT. B DEL D.M. 5.11.2001
 Dal km 44+000 allo svincolo con l'A19

VARIANTE TECNICA N°4

ai sensi dell'art. 176, comma 5, secondo periodo lettera "a" e lettera "b", del D.Lgs. N. 163/2006 e Art. 11 del CSA-NG

CONTRAENTE GENERALE



DIRETTORE DEI LAVORI
Ing. CARLO DAMIANI

INTERSEZIONI E SVINCOLI - VIABILITA' INTERFERITA
 VIABILITA' - Sezioni trasversali

Sezioni Trasversali - Viabilità Complementare - Tronco 26B

Empedocle 2 s.c.p.a.

Codice Unico Progetto (CUP) : F91B09000070001

1570-05

Codice Elaborato:

PA12_09 - V 0 8 6 I N 2 2 6 P V 0 6 Z W 9 1 5 7 B

Scala:
1:200

REV.	DATA	DESCRIZIONE	REDDATTO	VERIFICATO	APPROVATO	AUTORIZZATO
F						
E						
D						
C						
B	Aprile 2021	AGGIORNAMENTO CARTIGLIO			A. ANTONELLI	A. FINAMORE
A	Dicembre 2018	EMISSIONE			A. ANTONELLI	P. PAGLINI


Il Progettista:



Il Consulente Specialista:



Il Geologo:



Il Coordinatore per la sicurezza: Il Direttore dei Lavori:

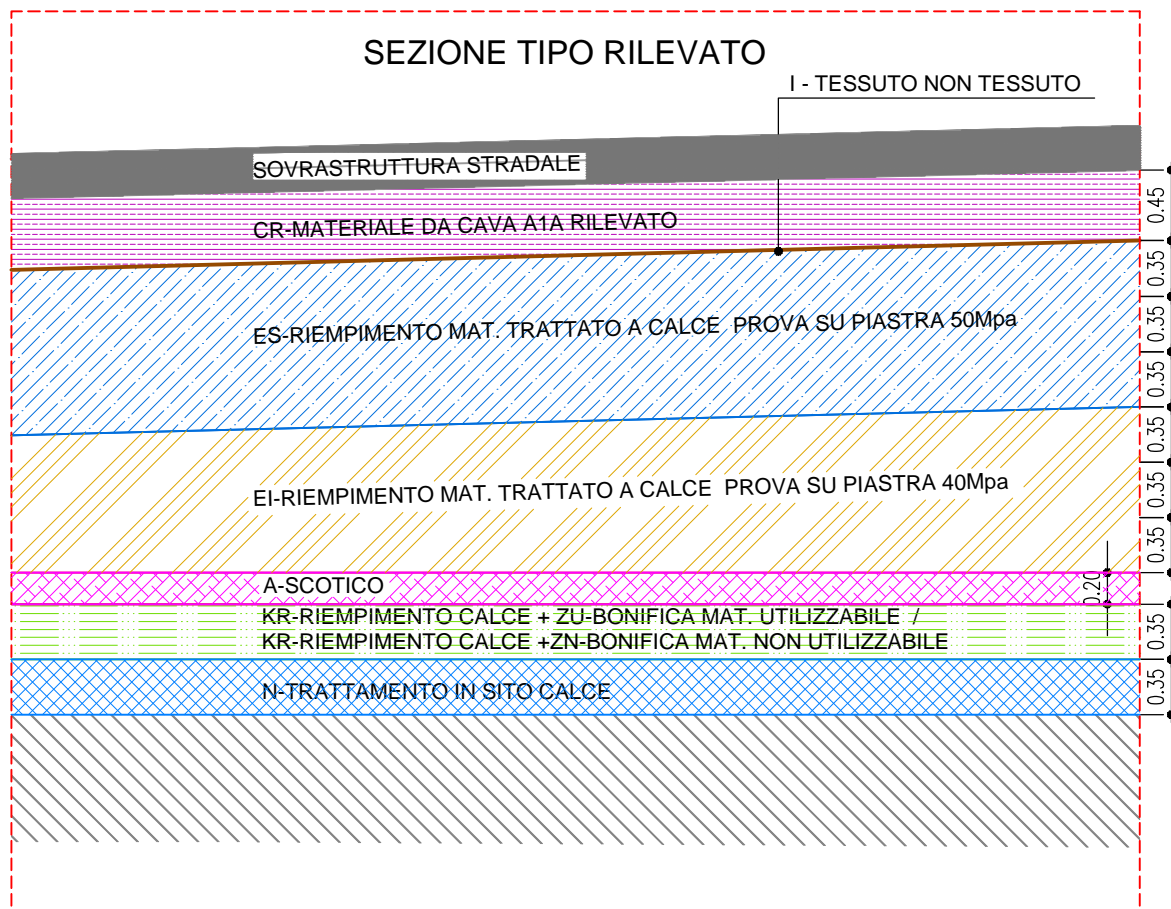
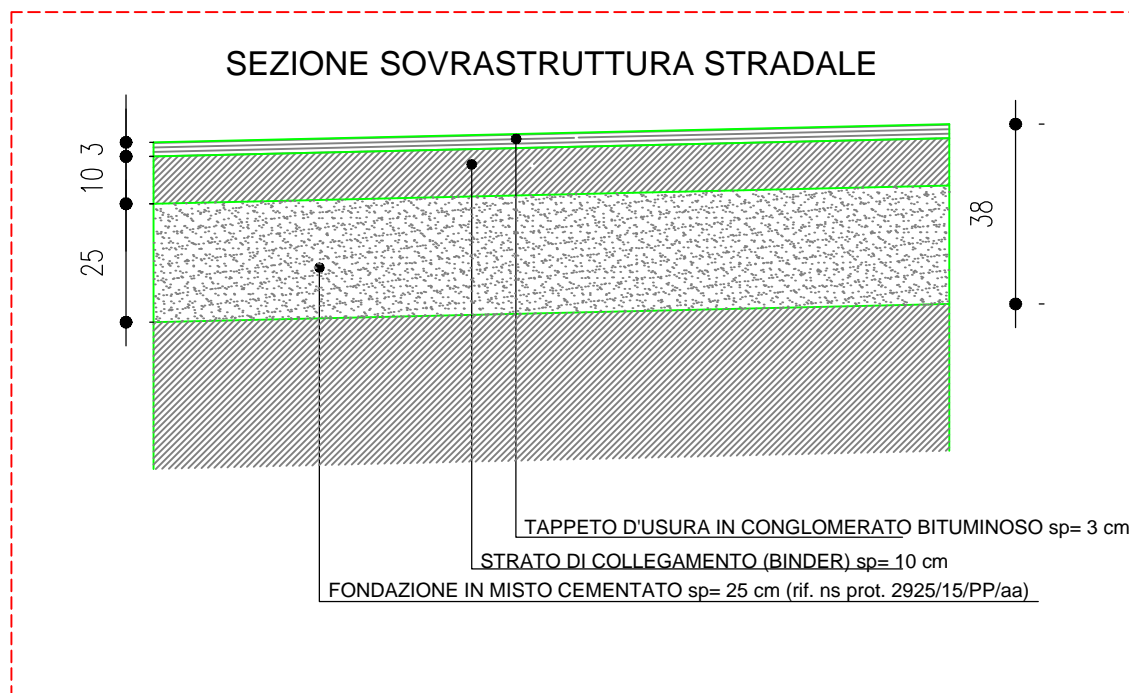
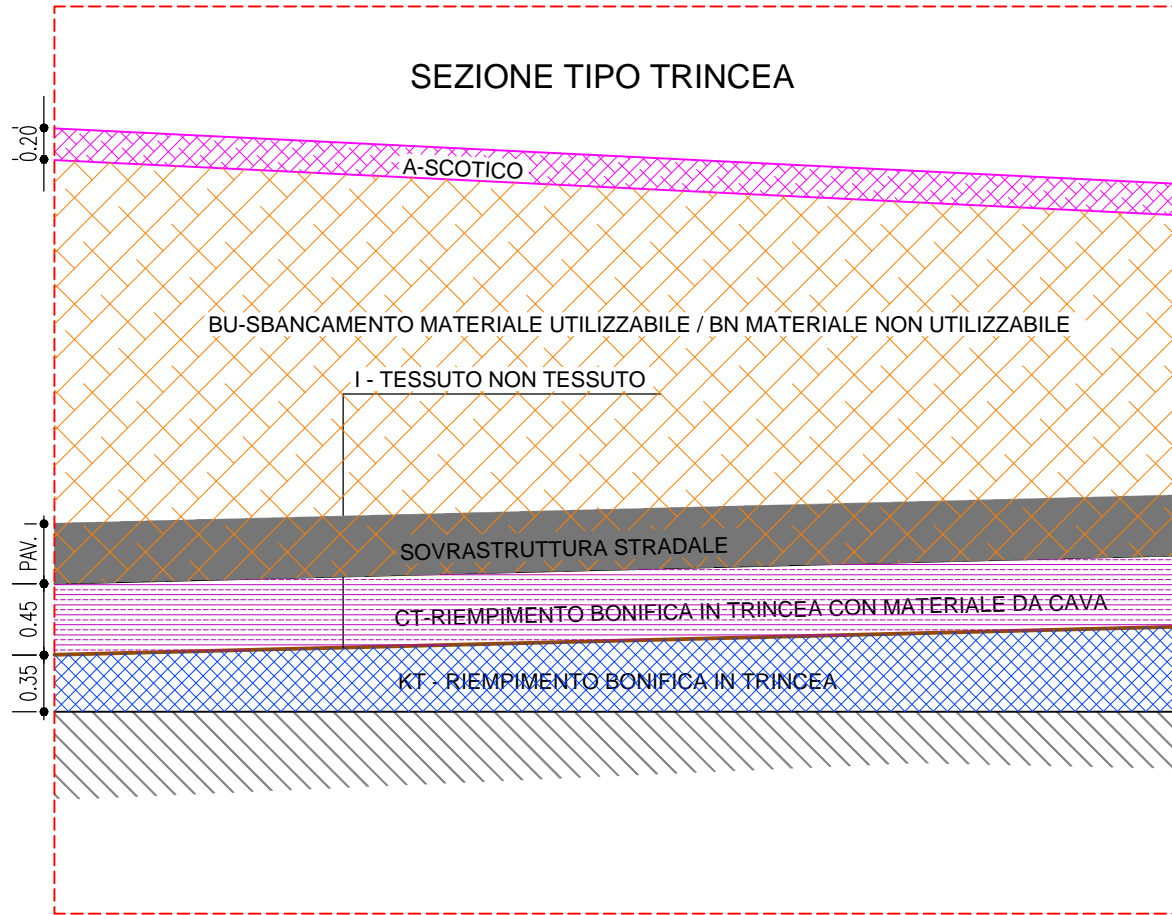


Responsabile del procedimento: Ing. LUIGI MUPO

LEGENDA

A	Scotico
BU	Scavo Sbancamento materiale stabilizzabile a calce
BN	Scavo Sbancamento materiale non stabilizzabile a calce
CR	Mat. da cava A1a (Rilevato)
CT	Mat. da cava A1a (Trincea)
D	Rinfianco con mat. da scavi
ES	Prova su piastra 50 Mpa
EI	Prova su piastra 40 Mpa
G	Terreno vegetale
H	Demolizione Pacchetto Stradale
O	Misto Granulare - granulometria 0/18 CNR (10006)
i	Tessuto non tessuto
KR	Riemp. Bonifica in rilevato
KT	Riemp. Bonifica in trincea
LU	Scavo Gradoni materiale stabilizzabile a calce
LN	Scavo Gradoni materiale non stabilizzabile a calce
N	Trattamento in Sito
ZU	Scavo Sbanc. Bonifica materiale stabilizzabile a calce
ZN	Scavo Sbanc. Bonifica materiale non stabilizzabile a calce
m	Compattazione

TIPO 2



WBS IN2.26B

SEZIONE 1

PROGRESSIVA 0.00

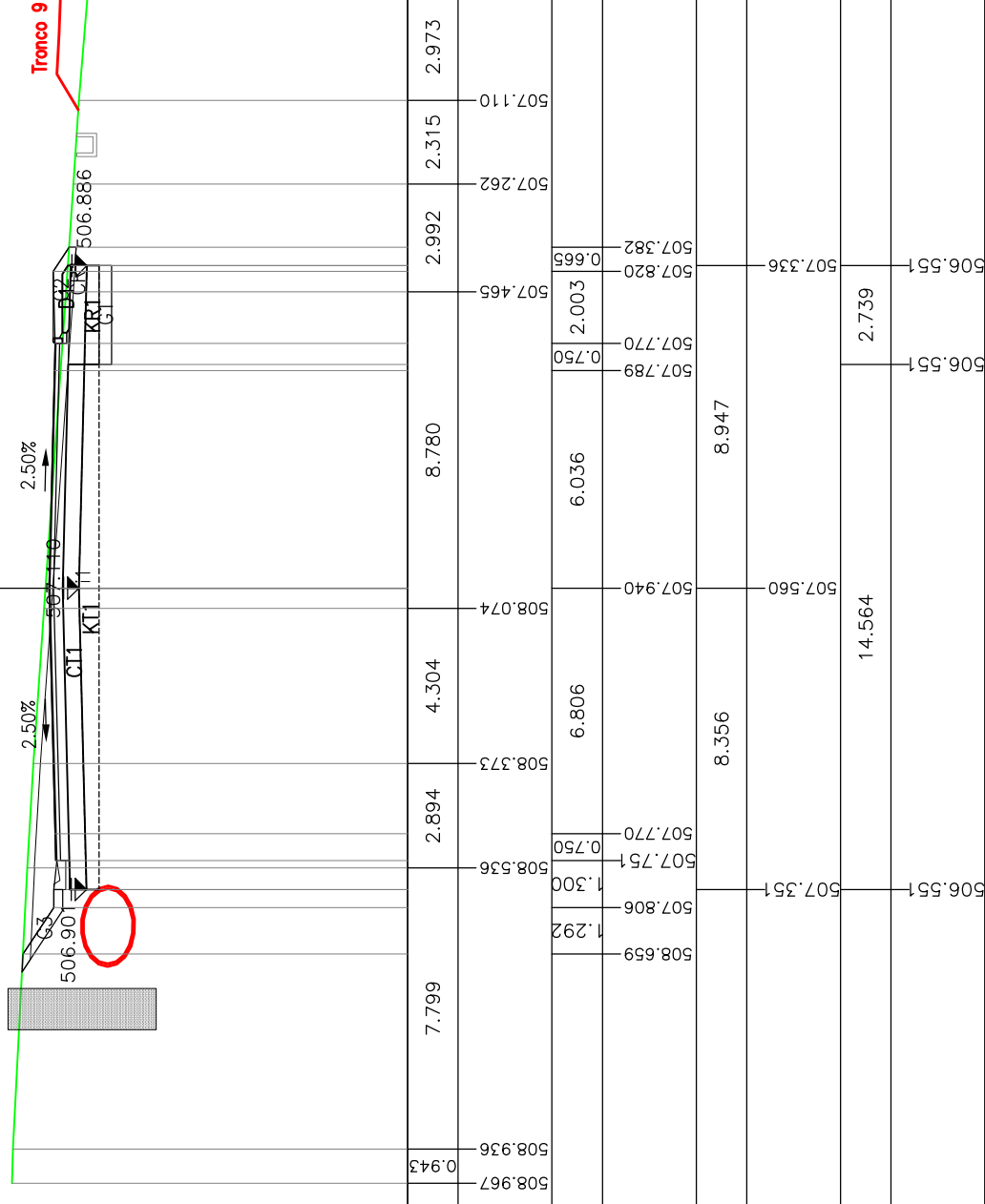
A SCOTICO
 BU SB.UTIL.
 CR A1A RIL.
 D RIEMP.DA SCAVI
 G VEGETALE
 I TNT

m²
 m²
 m²
 m²
 m²
 m

CT A1A TRINC.
 KR RIEMP.RIL.
 KT RIEMP.TRINC.
 ZU S.BON.UTIL.

m²
 m²
 m²
 m²

SEZIONE N. : 1
 QT. PROGETTO : 507.940
 DIST.PROG. : 0.000
 DIST.PREC. : 0.000
 DIST.SUCC. : 8.010



498.000
 200
 200

PARZ. TERRENO	508.936	7.799	508.536	2.894	4.304	508.074	8.780	507.465	2.992	507.262	2.315	507.110	2.973	506.863
QUOTE TERRENO	0.943	7.799	1.300	507.751	508.373	508.074	6.036	507.820	0.665	507.262	2.315	507.110	2.973	506.863
PARZ. PROGETTO	508.659	1.292	507.806	507.751	6.806	507.940	6.036	507.789	2.003	507.465	2.992	507.262	2.973	506.863
QUOTE PROGETTO	508.659	1.292	507.806	507.751	6.806	507.940	6.036	507.789	2.003	507.465	2.992	507.262	2.973	506.863
PARZ. CASSONETTO	507.351	8.356	507.560	8.356	14.564	507.336	8.947	507.336	8.947	507.336	8.947	507.336	8.947	507.336
QUOTE CASSONETTO	507.351	8.356	507.560	8.356	14.564	507.336	8.947	507.336	8.947	507.336	8.947	507.336	8.947	507.336
PARZ.SCAVO BONIFICA	506.551	2.739	506.551	2.739	14.564	506.551	2.739	506.551	2.739	506.551	2.739	506.551	2.739	506.551
QUOTE SCAVO BONIFICA	506.551	2.739	506.551	2.739	14.564	506.551	2.739	506.551	2.739	506.551	2.739	506.551	2.739	506.551

WBS IN2.26B

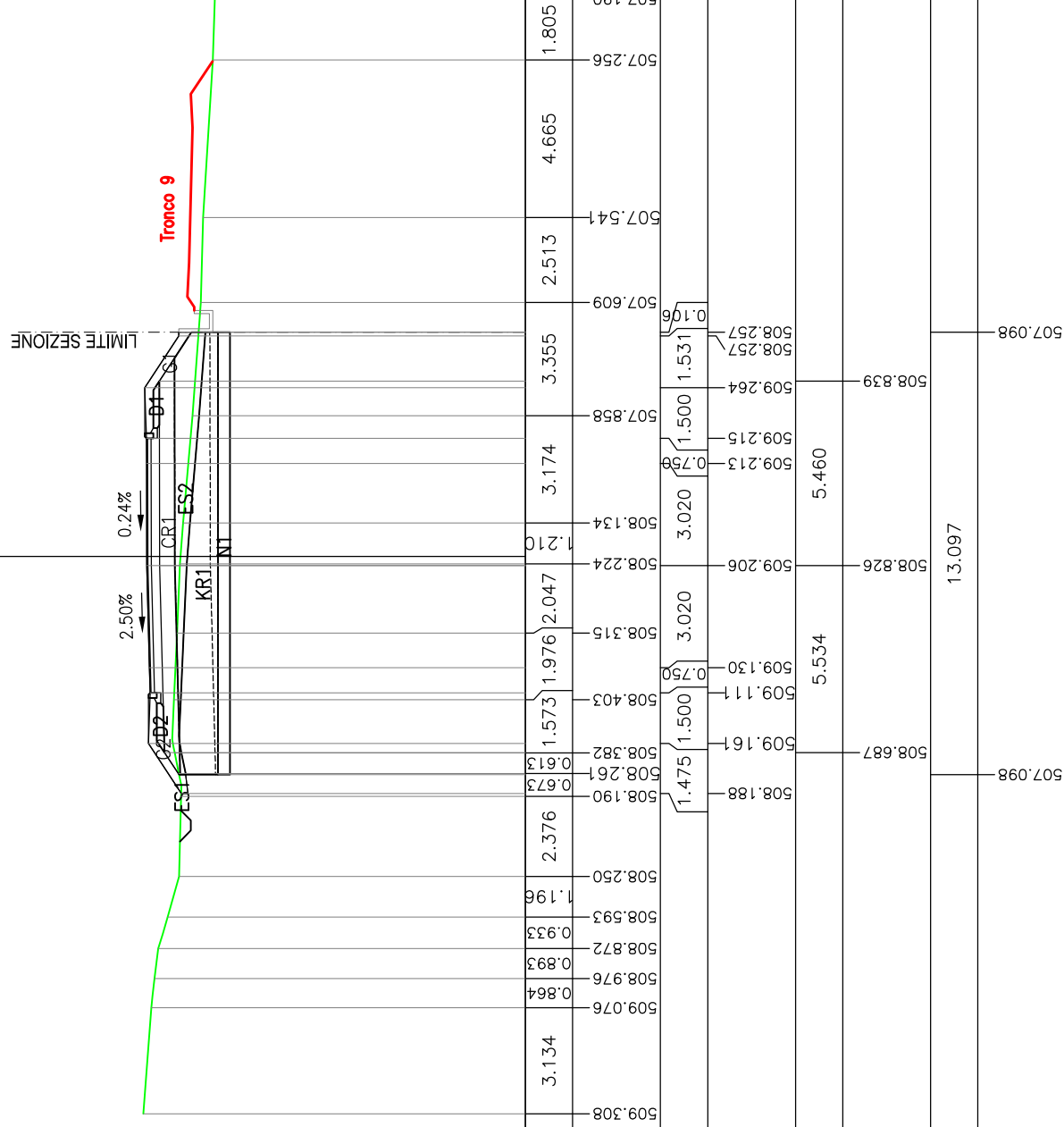
SEZIONE 3

PROGRESSIVA 18.38

SEZIONE N. : 3
 QT. PROGETTO : 509.206
 DIST.PROG. : 18.380
 DIST.PREC. : 10.370
 DIST.SUCC. : 8.570

A SCOTICO 2.72
 CR A1A RIL. 5.28
 D RIEMP.DA SCAVI 0.47
 ES RIL.SUP. 5.18
 G VEGETALE 1.66

KR RIEMP.RIL. 10.92
 N TRAT.IN SITO 4.58
 ZU S.BON.UUTIL. 10.92



498.000	200
200	
PARZ. TERRENO	509.308
QUOTE TERRENO	3.134
PARZ. PROGETTO	509.076
QUOTE PROGETTO	0.864
PARZ. CASSONETTO	508.250
QUOTE CASSONETTO	1.196
PARZ.SCAVO BONIFICA	508.872
QUOTE SCAVO BONIFICA	0.933
	508.593
	508.250
	2.376
	508.190
	508.261
	508.382
	508.403
	508.315
	508.224
	508.134
	508.134
	3.174
	507.858
	507.609
	507.541
	4.665
	507.256
	507.190

PARZ. TERRENO	509.308
QUOTE TERRENO	3.134
PARZ. PROGETTO	509.076
QUOTE PROGETTO	0.864
PARZ. CASSONETTO	508.250
QUOTE CASSONETTO	1.196
PARZ.SCAVO BONIFICA	508.872
QUOTE SCAVO BONIFICA	0.933
	508.593
	508.250
	2.376
	508.190
	508.261
	508.382
	508.403
	508.315
	508.224
	508.134
	508.134
	3.174
	507.858
	507.609
	507.541
	4.665
	507.256
	507.190

WBS IN2.26B

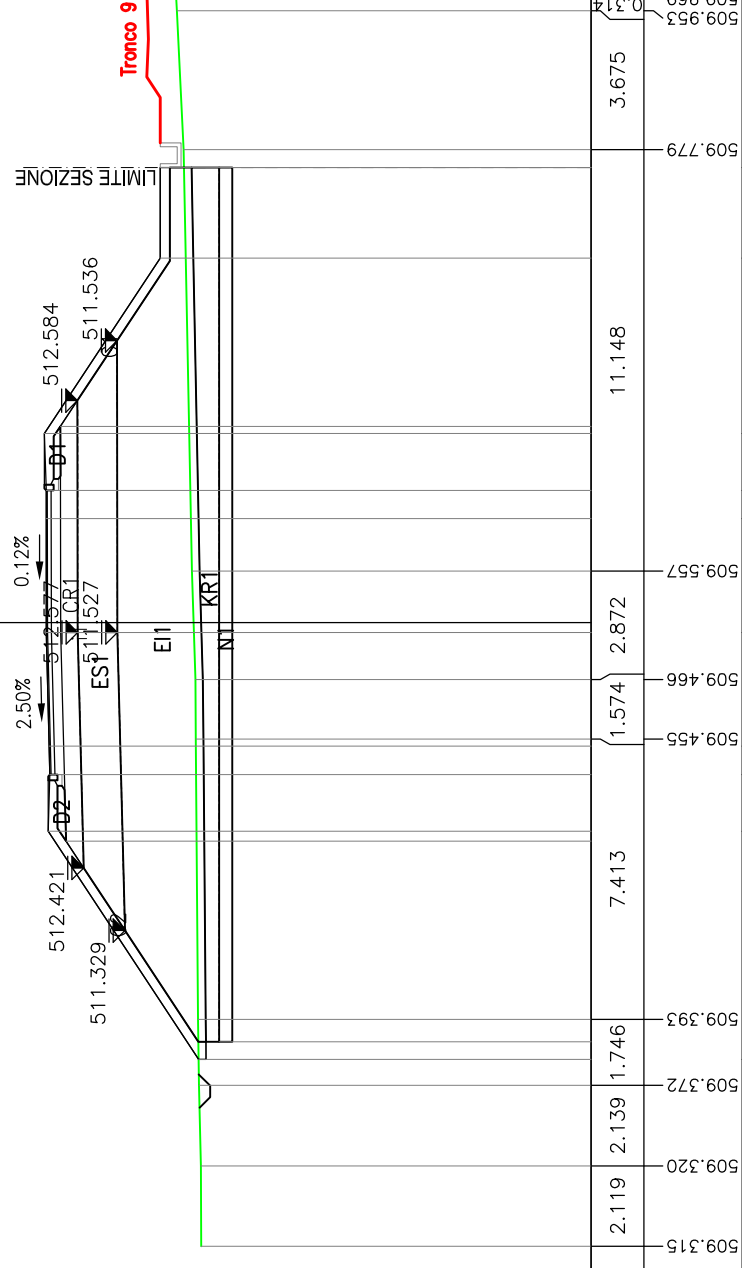
SEZIONE 7

PROGRESSIVA 57.82

A SCOTICO 4.72
 CR A1A RIL. 5.25
 D RIEMP.DA SCAVI 0.47
 EI RIL-INF. 41.39
 ES RIL-SUP. 14.66
 G VEGETALE 4.47
 i TNT 12.36

KR RIEMP.RIL. 11.75
 N TRAT.IN SITO 8.10
 ZU S.BON.UUTIL. 11.75

SEZIONE N.: 7
 QT. PROGETTO : 513.407
 DIST.PROG. : 57.820
 DIST.PREC. : 9.010
 DIST.SUCC. : 9.930



499.000
 200
 200

PARZ. TERRENO	2.119	2.139	1.746	7.413	1.574	2.872	11.148	3.675	509.779	509.953	509.969
QUOTE TERRENO	509.320	509.372	509.393	509.455	509.466	509.557	513.461	510.395	510.395	513.033	508.836
PARZ. PROGETTO	2.119	2.139	1.746	6.034	3.011	3.010	1.500	2.393	513.410	513.410	513.410
QUOTE PROGETTO	509.315	509.380	509.380	513.363	513.331	513.407	513.461	510.395	513.410	513.410	513.410
PARZ. CASSONETTO				5.524	5.524	5.453	5.453				
QUOTE CASSONETTO				512.889	513.027	513.027	513.033				
PARZ.SCAVO BONIFICA				23.130	23.130	23.130	23.130				
QUOTE SCAVO BONIFICA				508.836	508.836	508.836	508.836				

WBS IN2.26B

SEZIONE 8

PROGRESSIVA 67.75

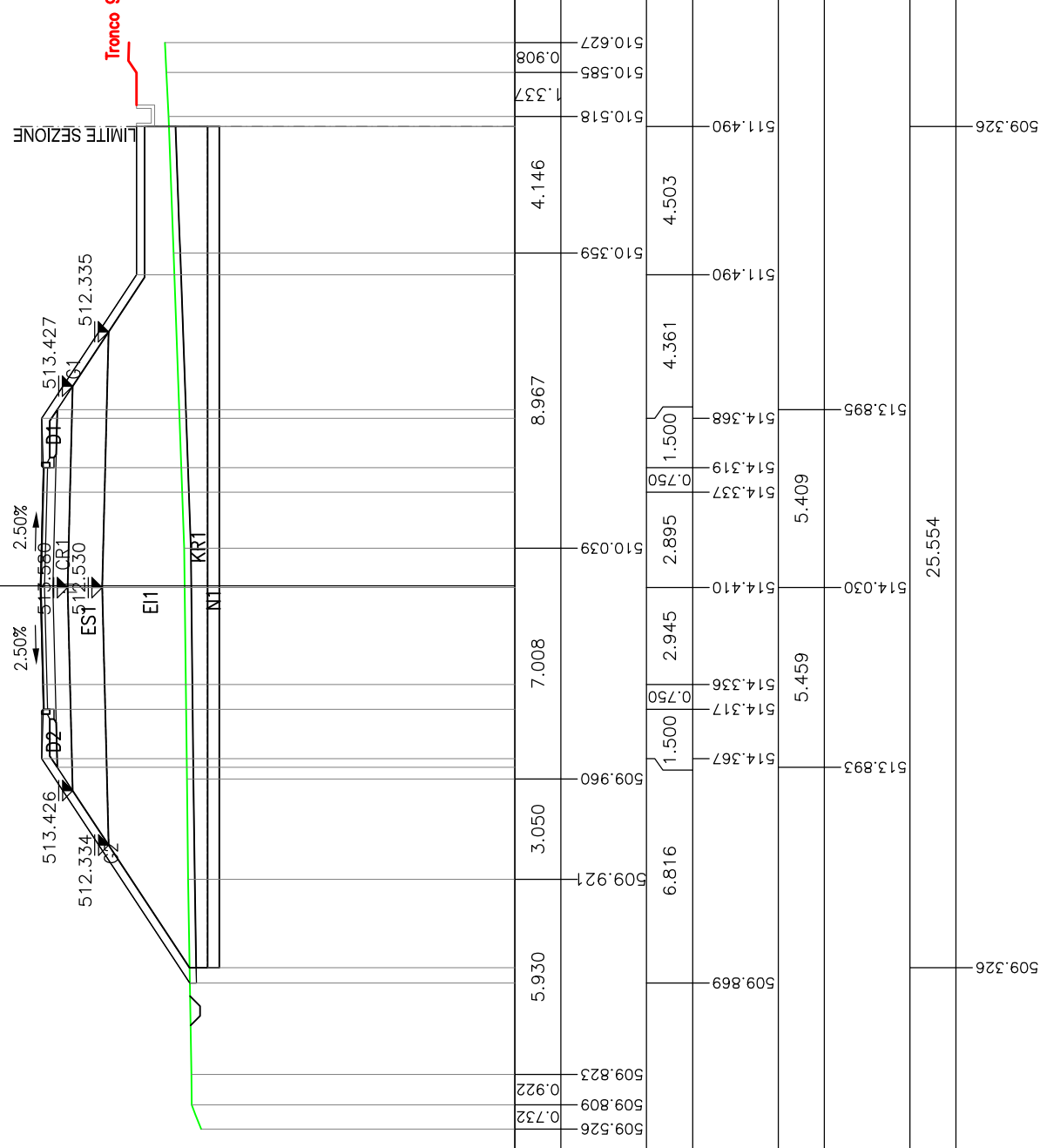
A SCOTICO
 CR A1A RIL.
 D RIEMP.DA SCAVI
 EI RIL.INF.
 ES RIL.SUP.
 G VEGETALE
 i TNT

m²
 m²
 m²
 m²
 m²
 m²
 m

KR RIEMP.RIL.
 N TRAT.IN SITO
 ZU S.BON.UUTIL.

m²
 m²
 m²

SEZIONE N. : 8
 QT. PROGETTO : 514.410
 DIST.PROG. : 67.750
 DIST.PREC. : 9.930
 DIST.SUCC. : 9.280



500.000

200

PARZ. TERRENO	509.526	509.809	509.823	509.921	509.960	513.426	512.334	512.530	513.566	513.427	512.335	514.367	514.377	514.337	514.319	514.368	511.490	511.490	510.359	510.518	510.585	510.627	
QUOTE TERRENO	0.732	0.922	0.922	5.930	3.050	7.008	8.967	4.146	4.503	4.361	4.503	510.627	510.585	510.518	510.490	510.490	510.359	510.326	510.326	510.326	510.326	510.326	510.326
PARZ. PROGETTO	509.526	509.809	509.823	509.921	509.960	513.426	512.334	512.530	513.566	513.427	512.335	514.367	514.377	514.337	514.319	514.368	511.490	511.490	510.359	510.518	510.585	510.627	
QUOTE PROGETTO	0.732	0.922	0.922	5.930	3.050	7.008	8.967	4.146	4.503	4.361	4.503	510.627	510.585	510.518	510.490	510.490	510.359	510.326	510.326	510.326	510.326	510.326	510.326
PARZ. CASSONETTO	509.526	509.809	509.823	509.921	509.960	513.426	512.334	512.530	513.566	513.427	512.335	514.367	514.377	514.337	514.319	514.368	511.490	511.490	510.359	510.518	510.585	510.627	
QUOTE CASSONETTO	0.732	0.922	0.922	5.930	3.050	7.008	8.967	4.146	4.503	4.361	4.503	510.627	510.585	510.518	510.490	510.490	510.359	510.326	510.326	510.326	510.326	510.326	510.326
PARZ.SCAVO BONIFICA	509.526	509.809	509.823	509.921	509.960	513.426	512.334	512.530	513.566	513.427	512.335	514.367	514.377	514.337	514.319	514.368	511.490	511.490	510.359	510.518	510.585	510.627	
QUOTE SCAVO BONIFICA	0.732	0.922	0.922	5.930	3.050	7.008	8.967	4.146	4.503	4.361	4.503	510.627	510.585	510.518	510.490	510.490	510.359	510.326	510.326	510.326	510.326	510.326	510.326

WBS IN2.26B
 SEZIONE 9
 PROGRESSIVA 77.03

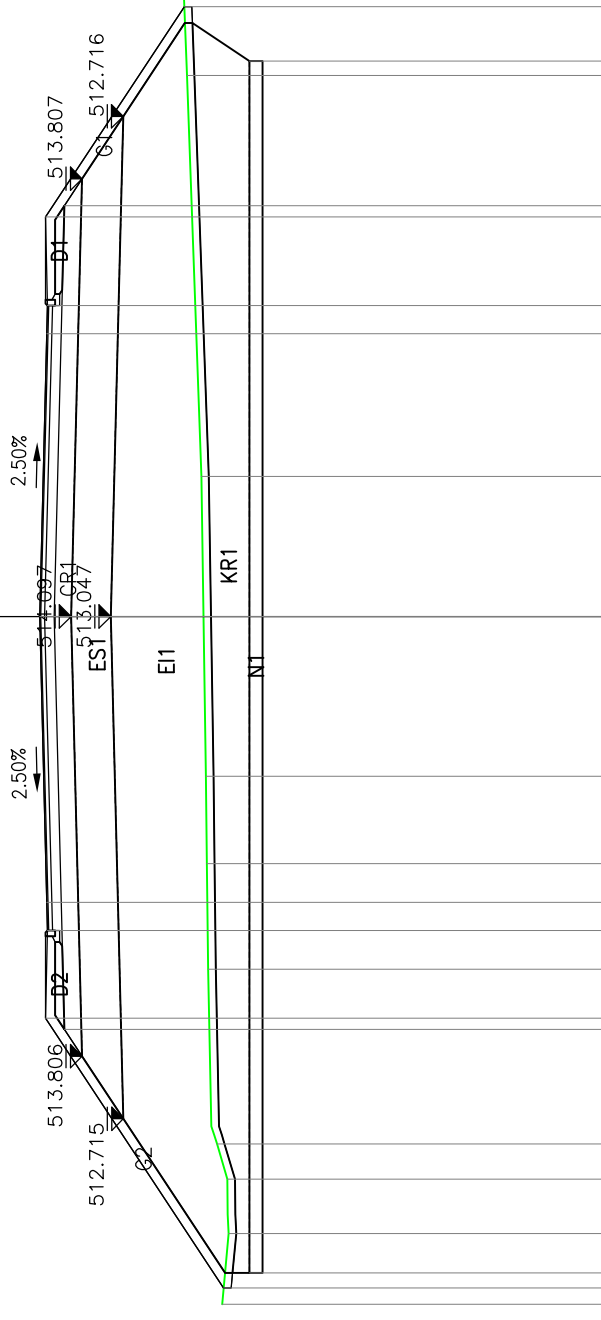
A SCOTICO
 CR A1A RIL.
 D RIEMP.DA SCAVI
 EI RIL.INF.
 ES RIL.SUP.
 G VEGETALE

SEZIONE N. : 9
 QT. PROGETTO : 514.927
 DIST.PROG. : 77.030
 DIST.PREC. : 9.280
 DIST.SUCC. : 0.000

KR RIEMP.RIL.
 N TRAT.IN SITO
 ZU S.BON.UUTIL.

m² 6.75
 m² 10.09
 m² 0.90
 m² 73.80
 m² 26.15
 m² 4.96

m² 32.69
 m² 11.22
 m² 32.69



500.000	510.102	1.868	1.438	0.932	4.620	2.797	2.309	7.940	7.940	510.531	510.505	514.738	0.750	514.719	510.469	514.769	514.274	10.925	10.874	514.547	514.927	7.480	7.480	510.653	10.604	10.604	2.185	511.117
PARZ. TERRENO	510.102	1.868	1.438	0.932	4.620	2.797	2.309	7.940	7.940	510.531	510.505	514.738	0.750	514.719	510.469	514.769	514.274	10.925	10.874	514.547	514.927	7.480	7.480	510.653	10.604	10.604	2.185	511.117
QUOTE TERRENO	510.102	1.868	1.438	0.932	4.620	2.797	2.309	7.940	7.940	510.531	510.505	514.738	0.750	514.719	510.469	514.769	514.274	10.925	10.874	514.547	514.927	7.480	7.480	510.653	10.604	10.604	2.185	511.117
PARZ. PROGETTO	510.062	1.868	1.438	0.932	4.620	2.797	2.309	7.940	7.940	510.531	510.505	514.738	0.750	514.719	510.469	514.769	514.274	10.925	10.874	514.547	514.927	7.480	7.480	510.653	10.604	10.604	2.185	511.117
QUOTE PROGETTO	510.062	1.868	1.438	0.932	4.620	2.797	2.309	7.940	7.940	510.531	510.505	514.738	0.750	514.719	510.469	514.769	514.274	10.925	10.874	514.547	514.927	7.480	7.480	510.653	10.604	10.604	2.185	511.117
PARZ. CASSONETTO	510.062	1.868	1.438	0.932	4.620	2.797	2.309	7.940	7.940	510.531	510.505	514.738	0.750	514.719	510.469	514.769	514.274	10.925	10.874	514.547	514.927	7.480	7.480	510.653	10.604	10.604	2.185	511.117
QUOTE CASSONETTO	510.062	1.868	1.438	0.932	4.620	2.797	2.309	7.940	7.940	510.531	510.505	514.738	0.750	514.719	510.469	514.769	514.274	10.925	10.874	514.547	514.927	7.480	7.480	510.653	10.604	10.604	2.185	511.117
PARZ.SCAVO BONIFICA	509.379	1.868	1.438	0.932	4.620	2.797	2.309	7.940	7.940	510.531	510.505	514.738	0.750	514.719	510.469	514.769	514.274	10.925	10.874	514.547	514.927	7.480	7.480	510.653	10.604	10.604	2.185	511.117
QUOTE SCAVO BONIFICA	509.379	1.868	1.438	0.932	4.620	2.797	2.309	7.940	7.940	510.531	510.505	514.738	0.750	514.719	510.469	514.769	514.274	10.925	10.874	514.547	514.927	7.480	7.480	510.653	10.604	10.604	2.185	511.117