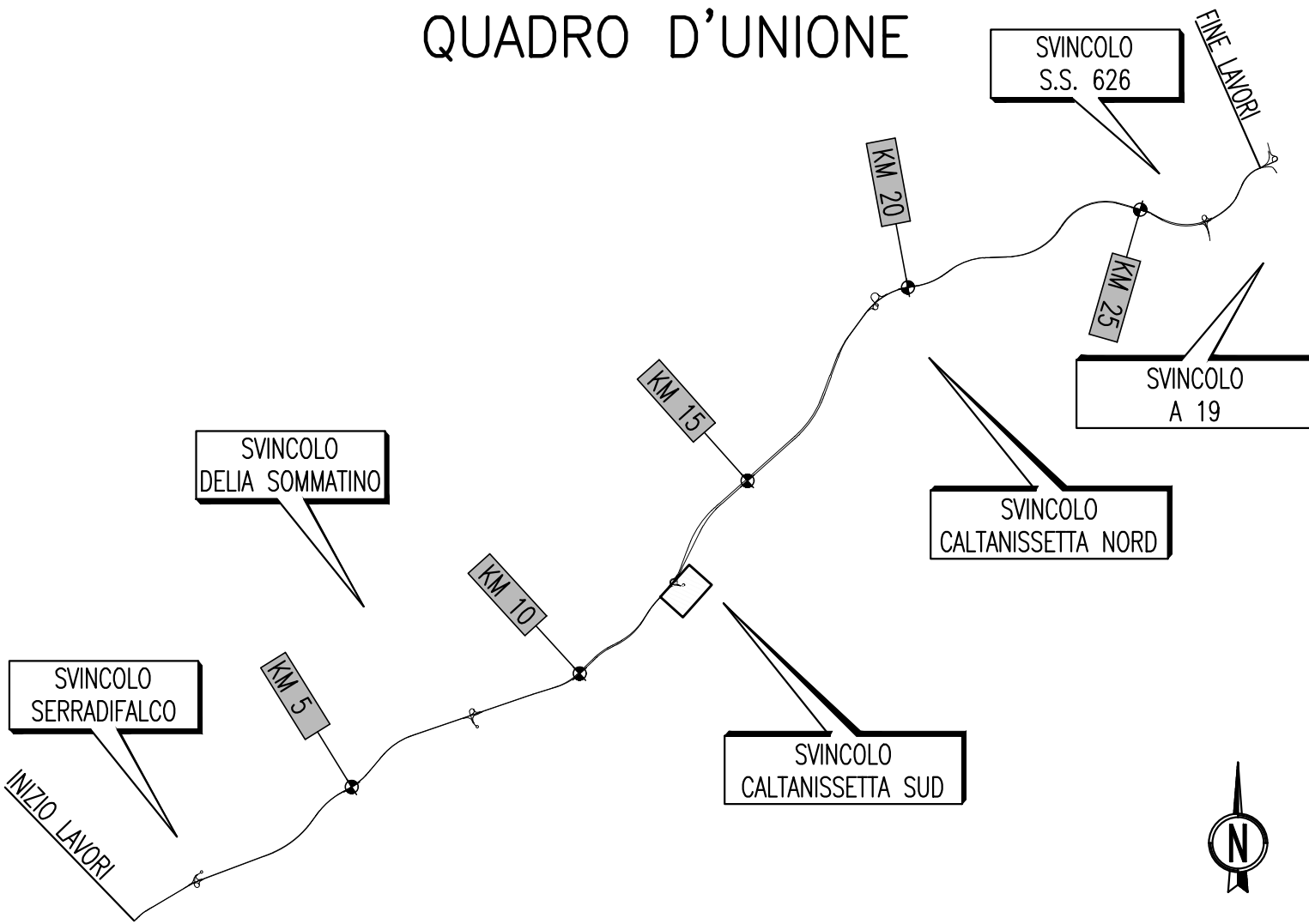


# QUADRO D'UNIONE



PA 12/09  
CORRIDOIO PLURIMODALE TIRRENICO - NORD EUROPA  
ITINERARIO AGRIGENTO - CALTANISSETTA - A19  
S.S. N° 640 "DI PORTO EMPEDOCLE"  
AMMODERNAMENTO E ADEGUAMENTO ALLA CAT. B DEL D.M. 5.11.2001  
Dal km 44+000 allo svincolo con l'A19

VARIANTE TECNICA N°4  
ai sensi dell'art. 176, comma 5, secondo periodo lettera "a" e lettera "b", del D.Lgs. N. 163/2006 e Art. 11 del CSA-NG

CONTRAENTE GENERALE

DIRETTORE DEI LAVORI  
**Ing. CARLO DAMIANI**

INTERSEZIONI E SVINCOLI  
VIABILITA' INTERFERITA

*[Signature]* Sezioni Trasversali - Viabilità Complementare - Tronco 49

**Empedocle 2** s.c.p.a.

Codice Unico Progetto (CUP) : F91B09000070001										1593	
Codice Elaborato:										Scala:	
PA12_09 - V										1:200	
2 8 2   I N 2 4 9   P V 0 6   Z   W 9   0 5 0   B											
F											
E											
D											
C											
B	Aprile 2021	AGGIORNAMENTO CARTIGLIO								A. ANTONELLI	A. FINAMORE
A	Dicembre 2018	EMISSIONE								A. ANTONELLI	P. PAGLINI
REV.	DATA	DESCRIZIONE				REDATTO	VERIFICATO	APPROVATO	AUTORIZZATO		

Il Progettista: 	Il Consulente Specialista: 	Il Geologo: 	Il Coordinatore per la sicurezza: 	Il Direttore dei Lavori: 
---------------------	--------------------------------	-----------------	---------------------------------------	------------------------------

Responsabile del procedimento: Ing. LUIGI MUPO

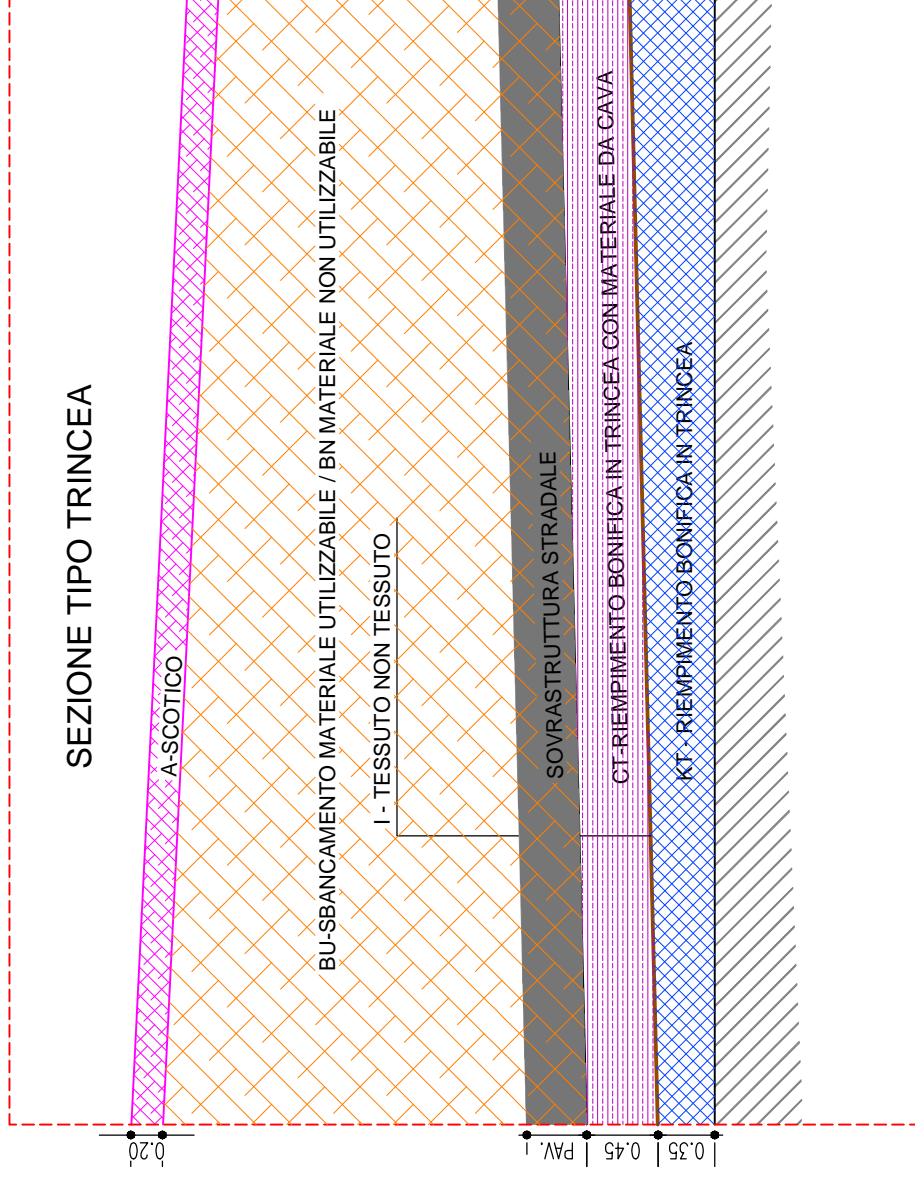


# LEGENDA

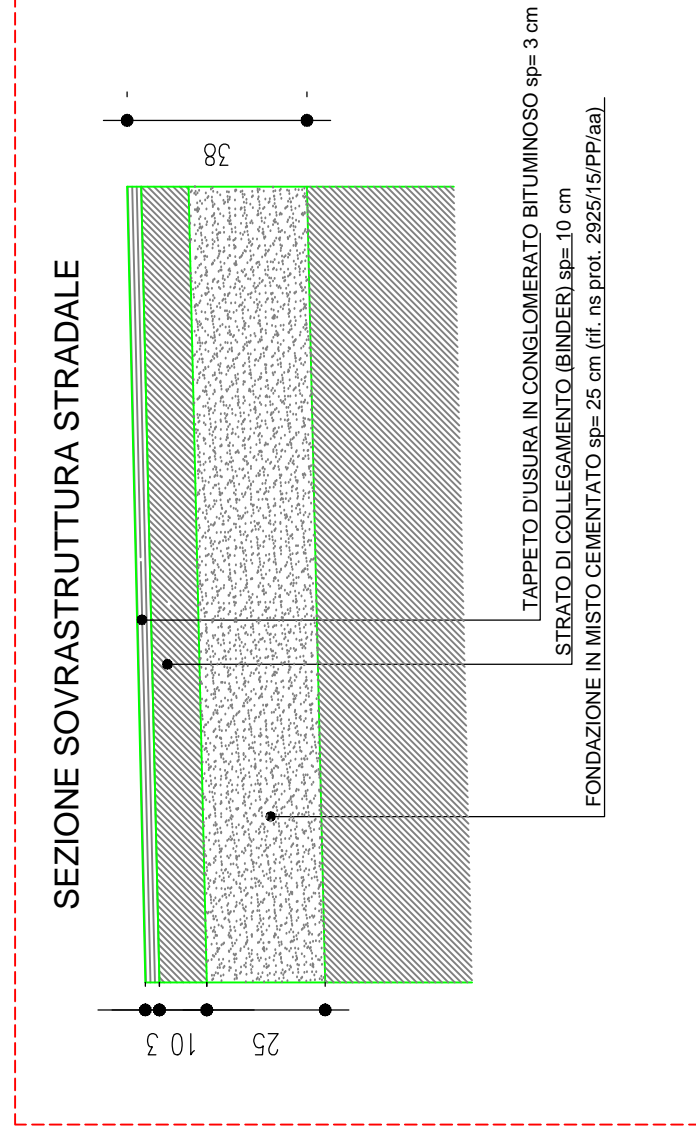
A	Scotico
BU	Scavo Sbancamento materiale stabilizzabile a calce
BN	Scavo Sbancamento materiale non stabilizzabile a calce
CI	Mat. da cava A1a (per bonifica)
CR	Mat. da cava A1a (Rilevato)
CS	Mat. Da cava A1a (per riempimento)
CT	Mat. da cava A1a (Trincea)
D	Rinfianco con mat. da scavi
ES	Prova su piastra 50 Mpa
EI	Prova su piastra 40 Mpa
G	Terreno vegetale
H	Demolizione Pacchetto Stradale
O	Misto Granulare - granulometria 0/18 CNR (10006)
i	Tessuto non tessuto
KR	Riemp. Bonifica in rilevato
KT	Riemp. Bonifica in trincea
LU	Scavo Gradoni materiale stabilizzabile a calce
LN	Scavo Gradoni materiale non stabilizzabile a calce
N	Trattamento in Sito
ZU	Scavo Sbanc. Bonifica materiale stabilizzabile a calce
ZN	Scavo Sbanc. Bonifica materiale non stabilizzabile a calce
m	Compattazione

# TIPO 2

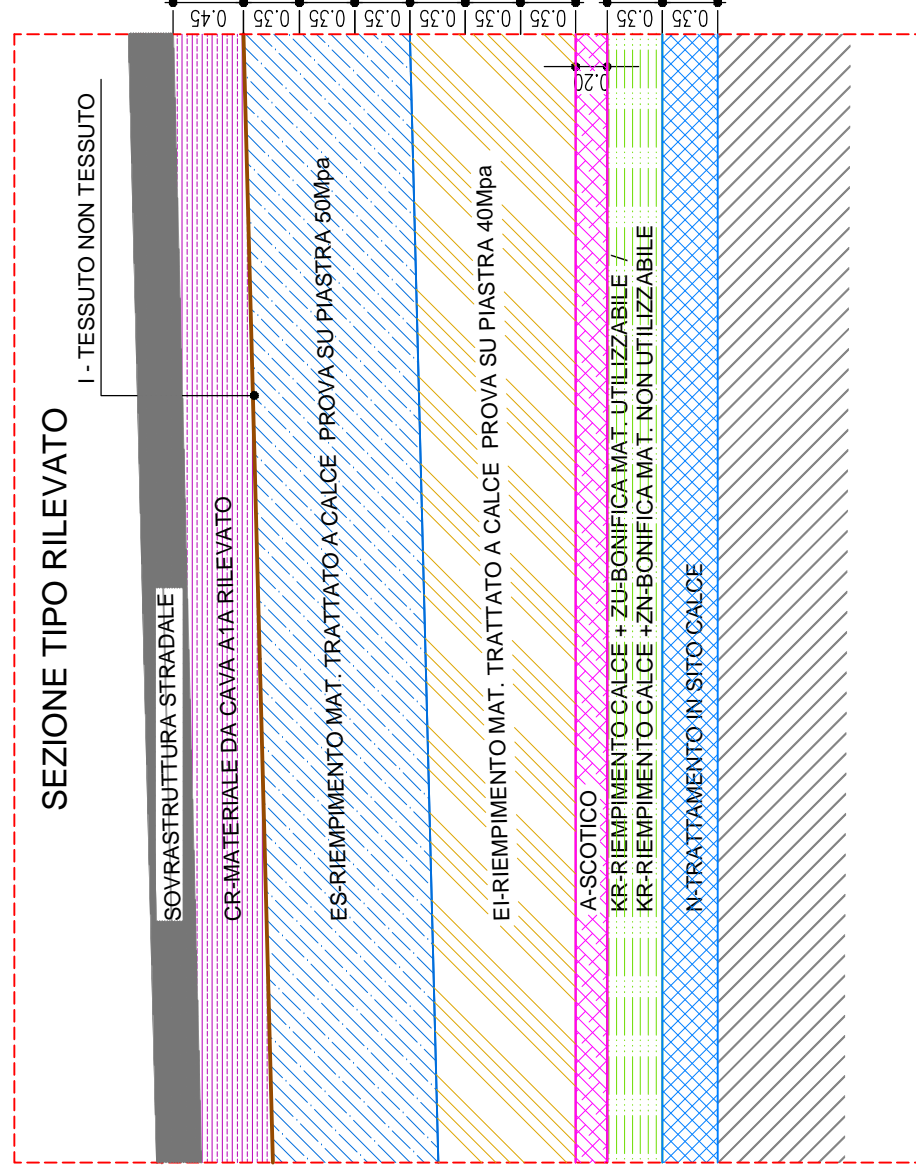
## SEZIONE TIPO TRINCEA



## SEZIONE SOVRASTRUTTURA STRADALE



## SEZIONE TIPO RILEVATO









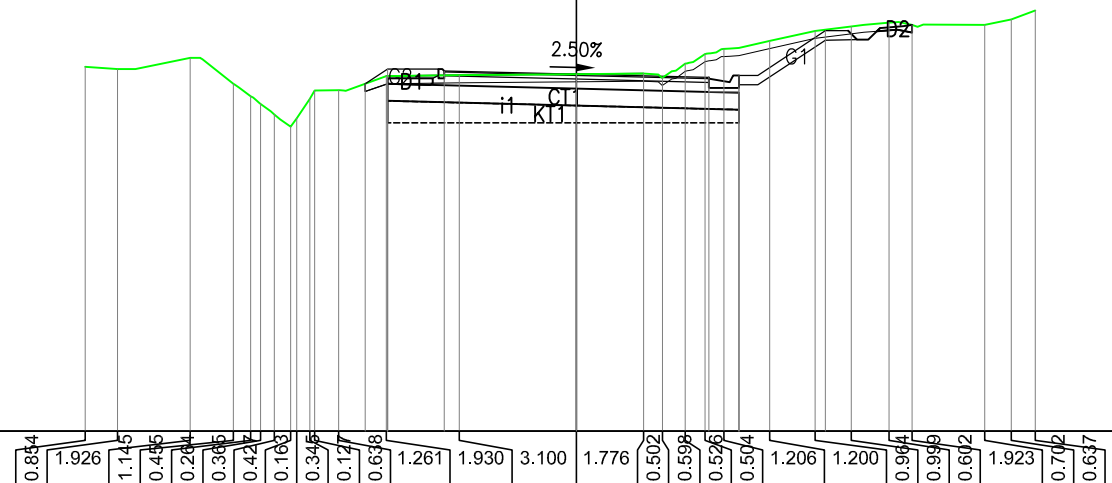




WBS IN2.49  
 SEZIONE 5  
 PROGRESSIVA 29.170

SEZIONE N. : 5  
 QT. PROGETTO : 504.438  
 DIST.PROG. : 29.170  
 DIST.PREC. : 3.650  
 DIST.SUCC. : 3.650

495.000  
 200 200

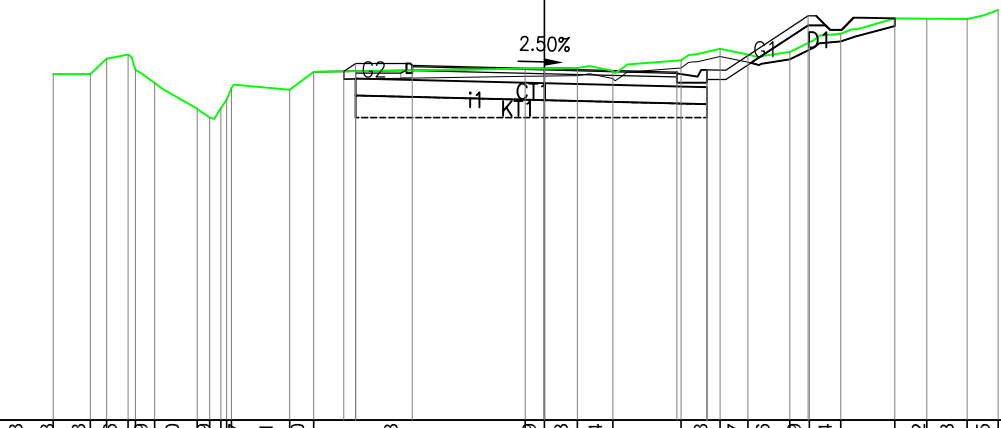


PARZ. TERRENO	0.884 1.926 1.145 0.485 0.284 0.386 0.427 0.183 0.345 0.127 0.638 1.261 1.930 3.100 1.776 0.502 0.598 0.526 0.504 1.206 1.200 0.964 0.999 0.602 1.923 0.702 0.637
QUOTE TERRENO	504.635 504.572 504.872 504.188 503.856 503.652 503.372 503.048 503.273 503.790 504.005 504.015 504.386 504.410 504.438 504.453 504.346 504.719 504.971 505.104 505.316 505.586 505.705 505.800 505.740 505.746 505.887 506.122
PARZ. PROGETTO	0.593 1.500 3.500 3.500 0.800 2.289
QUOTE PROGETTO	504.184 504.576 504.526 504.438 504.351 504.406 505.587
PARZ. CASSONETTO	9.300
QUOTE CASSONETTO	504.183 503.951
PARZ. SCAVO BONIFICA	9.300
QUOTE SCAVO BONIFICA	503.151 503.151

WBS IN2.49  
 SEZIONE 6  
 PROGRESSIVA 32.820

SEZIONE N. : 6  
 QT. PROGETTO : 504.289  
 DIST.PROG. : 32.820  
 DIST.PREC. : 3.650  
 DIST.SUCC. : 8.000

495.000  
 200 200



PARZ. TERRENO	0.983 504.150 504.150 504.554 504.667 504.260 503.912 503.234 503.000 503.255 503.477 503.778 503.738 504.207 1.539 0.643 5.598 504.283 504.299 504.309 504.234 1.805 504.512 504.818 504.664 504.737 504.983 505.217 1.435 505.622 505.612 505.611 505.845
QUOTE TERRENO	
PARZ. PROGETTO	0.314 1.500 3.500 3.501 0.800 2.674
QUOTE PROGETTO	
PARZ. CASSONETTO	9.301
QUOTE CASSONETTO	504.034 503.802
PARZ. SCAVO BONIFICA	9.301
QUOTE SCAVO BONIFICA	503.002 503.002



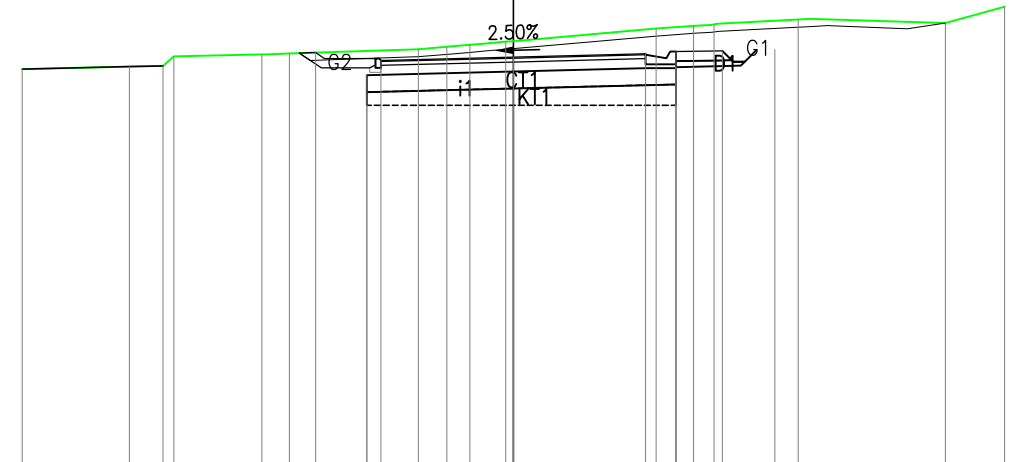




WBS IN2.49  
 SEZIONE 10  
 PROGRESSIVA 60.430

SEZIONE N. : 10  
 QT. PROGETTO : 503.792  
 DIST.PROG. : 60.430  
 DIST.PREC. : 6.000  
 DIST.SUCC. : 6.950

493.000  
 200  
 200

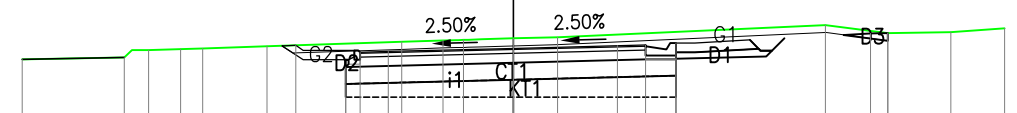


PARZ. TERRENO	2.838	0.889	0.287	2.326	0.729	3.419	0.746	0.617	0.941	3.986	0.984	0.542	2.233	3.893	1.570
QUOTE TERRENO	503.469	503.539	503.558	503.808	503.859	503.885	504.000	504.062	504.116	504.200	504.212	504.546	504.618	504.656	504.781
PARZ. PROGETTO						1.732	3.500			3.499	0.800	1.235	1.381		
QUOTE PROGETTO					503.908	503.704			503.792		503.879	503.935	503.955	503.993	
PARZ. CASSONETTO								8.179							
QUOTE CASSONETTO						503.315					503.519				
PARZ. SCAVO BONIFICA								8.179							
QUOTE SCAVO BONIFICA						502.515					502.515				

WBS IN2.49  
 SEZIONE 11  
 PROGRESSIVA 67.380

SEZIONE N. : 11  
 QT. PROGETTO : 503.705  
 DIST.PROG. : 67.380  
 DIST.PREC. : 6.950  
 DIST.SUCC. : 6.000

493.000  
 200 200

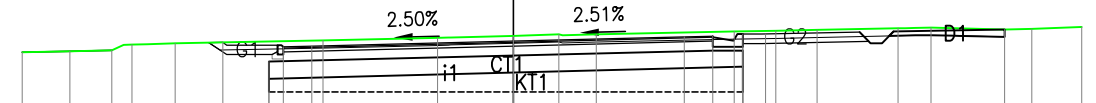


PARZ. TERRENO	2.699	0.645	0.850	0.588	1.701	3.563	1.093	0.543	1.318	1.170	7.086	1.651	1.667	1.426	
QUOTE TERRENO	503.412	503.466	503.661	503.688	503.699	503.758	503.879	503.914	503.928	503.973	504.000	504.320	504.105	504.131	504.235
PARZ. PROGETTO						1.698	0.750	3.309		2.750	0.749	0.800	5.149	0.461	
QUOTE PROGETTO						503.784	503.603	503.622	503.705	503.773	503.792	503.847	504.098	504.105	
PARZ. CASSONETTO									8.738						
QUOTE CASSONETTO						503.214					503.432				
PARZ. SCAVO BONIFICA									8.738						
QUOTE SCAVO BONIFICA						502.414					502.414				

WBS IN2.49  
 SEZIONE 12  
 PROGRESSIVA 73.380

SEZIONE N. : 12  
 QT. PROGETTO : 503.629  
 DIST.PROG. : 73.380  
 DIST.PREC. : 6.000  
 DIST.SUCC. : 2.340

493.000  
 200 200



PARZ. TERRENO	1.261	1.116	0.527	1.145	3.911	3.031	2.009	1.205	0.988	3.646	1.099	1.095	2.141	0.875	1.951	0.716	1.321	
QUOTE TERRENO	503.339	503.363	503.384	503.536	503.571	503.648	503.716	503.772	503.808	503.810	503.883	503.905	503.926	503.969	503.986	503.940	503.954	504.004
PARZ. PROGETTO					1.604	0.750	5.336		4.524	0.750	0.800	0.600						
QUOTE PROGETTO					503.596	503.477	503.496	503.629	503.743	503.761	503.817	503.819						
PARZ. CASSONETTO							12.540											
QUOTE CASSONETTO					503.088						503.402							
PARZ. SCAVO BONIFICA							12.540											
QUOTE SCAVO BONIFICA					502.288						502.288							



WBS IN2.49  
 SEZIONE 13  
 PROGRESSIVA 75.720

SEZIONE N. : 13  
 QT. PROGETTO : 503.600  
 DIST.PROG. : 75.720  
 DIST.PREC. : 2.340  
 DIST.SUCC. : 0.000

493.000  
 200 200



PARZ. TERRENO				2.260	1.130	1.270		4.533	1.764	0.521	1.487	3.115	2.089	2.610	0.787	0.609	1.861	1.964	
QUOTE TERRENO		503.294		503.336	503.473	503.473		503.575	503.625	503.583	503.616		503.677	503.737	503.813	503.821	503.871	504.024	504.047
PARZ. PROGETTO					1.502			7.637					7.050		0.800		3.875		
QUOTE PROGETTO					503.458	503.409					503.600				503.425	503.481		503.514	
PARZ. CASSONETTO								7.937					7.850						
QUOTE CASSONETTO						503.022					503.220				503.026				
PARZ. SCAVO BONIFICA											15.787								
QUOTE SCAVO BONIFICA						502.222									502.222				