Pendenza	i=0.018	i=0.062	i=0.005	i=0.005	i=0.005
Diametro	DNu 400	DNu 400	DNu 400	DNu 500	DNu 500
Materiale	PEAD SN4	PEAD SN4	PEAD SN4	PEAD SN4	PEAD SN4

TRONCO SV05_V06_01

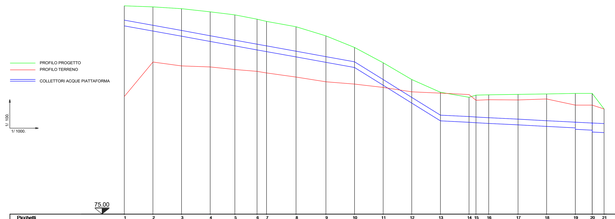

Picchetti	1	2	3	4	5	6	7	8	9	10	11	12	13	14	15	16	17	18	19	20	21
Quote del terreno	89.03	89.48	89.35	89.13	88.82	88.62	88.55	87.45	86.64	85.57	84.40	83.61	83.16	83.13	83.26	83.28	83.28	83.28	83.28	83.28	83.28
Quota terreno	82.21	82.62	82.35	82.25	82.12	81.97	81.88	81.57	81.24	81.08	80.85	80.54	80.45	80.35	80.37	80.34	80.34	80.34	80.34	80.34	80.34
Quota fondo collettore	80.13	80.74	80.43	80.36	80.75	80.67	80.58	80.60	80.24	80.00	82.79	81.01	81.41	81.45	81.33	81.23	81.12	81.06	81.06	81.06	81.06
Quota fondo scavo	81.95	81.95	81.73	80.88	80.55	80.47	80.38	80.79	80.42	80.06	80.80	82.05	81.21	81.79	81.73	81.63	81.52	81.46	81.46	81.46	81.46
Distanze parziali	20.00	20.00	20.00	17.22	15.50	3.61	20.41	20.80	20.00	20.00	20.00	20.00	20.00	3.61	20.49	20.00	20.00	21.90	8.30		
Distanze progressive	0.00	20.00	40.00	60.00	77.22	80.83	101.24	122.04	142.05	162.05	182.05	202.05	222.05	225.66	246.15	266.15	286.15	308.05	316.35		
Distanze altimetriche	0																				

Pendenza	i=0.026	i=0.046	i=0.012
Diametro	DNu 400	DNu 400	DNu 400
Materiale	PEAD SN4	PEAD SN4	PEAD SN4

TRONCO SV05_V06_02

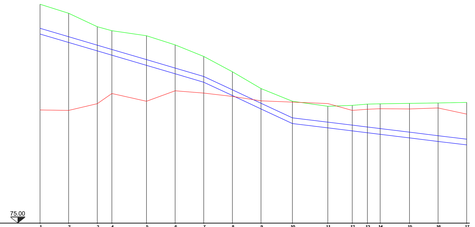

Picchetti	1	2	3	4	5	6	7	8	9	10	11	12	13	14	15	16	17
Quote del terreno	83.28	83.28	83.28	83.28	83.28	83.28	83.28	83.28	83.28	83.28	83.16	83.03	82.91	82.93	82.96	82.98	83.43
Quota terreno	80.34	80.34	80.34	80.34	80.34	80.34	80.34	80.34	80.34	80.34	80.30	80.27	80.26	80.26	80.27	80.29	80.61
Quota fondo collettore	81.06	81.06	81.06	81.06	81.06	81.06	81.06	81.06	81.06	81.06	81.05	81.04	81.03	81.01	81.00	80.99	80.98
Quota fondo scavo	81.46	81.46	81.46	81.46	81.46	81.46	81.46	81.46	81.46	81.46	81.45	81.44	81.31	81.33	81.35	81.75	80.93
Distanze parziali	20.00	20.00	10.20	24.20	20.00	20.00	20.00	20.00	21.90	24.78	17.55	10.60	8.61	20.49	20.00	20.00	
Distanze progressive	308.05	328.05	338.25	362.45	382.45	402.45	422.45	442.45	464.35	489.13	506.68	517.28	525.89	546.38	566.38	586.38	606.38
Distanze altimetriche	0																

Pendenza	i=0.005	i=0.013
Diametro	DNu 400	DNu 400
Materiale	PEAD SN4	PEAD SN4

TRONCO SV05_V06_03

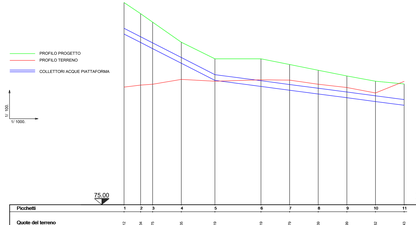

Picchetti	1	2	3	4	5	6	7	8	9	10	11
Quote del terreno	83.12	83.24	81.73	80.20	81.19	81.19	81.24	81.29	81.68	81.62	81.43
Quota terreno	80.21	80.35	80.41	80.75	80.52	80.73	80.70	80.41	80.18	80.80	80.61
Quota fondo collettore	80.92	80.93	80.90	80.89	80.88	80.26	80.09	80.73	80.47	80.20	80.94
Quota fondo scavo	80.72	80.72	80.70	80.68	80.66	80.08	80.78	80.53	80.27	80.00	80.74
Distanze parziali	11.63	8.37	20.00	23.00	32.20	20.00	20.00	20.00	20.00	20.00	20.00
Distanze progressive	0.00	11.63	20.00	40.00	63.00	95.20	115.20	135.20	155.20	175.20	195.20
Distanze altimetriche	0										

Pendenza	i=0.013	
Diametro	DNu 400	
Materiale	PEAD SN4	

TRONCO SV05_V06_04

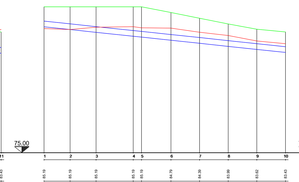

Picchetti	1	2	3	4	5	6	7	8	9	10
Quote del terreno	81.19	81.19	81.19	81.19	81.19	81.19	81.24	81.29	81.68	81.62
Quota terreno	80.18	80.18	80.18	80.18	80.18	80.18	80.41	80.18	80.80	80.62
Quota fondo collettore	80.79	80.60	80.40	80.20	80.00	80.80	80.94	80.92	80.91	80.90
Quota fondo scavo	80.53	80.46	80.26	80.06	79.86	80.46	80.44	80.42	80.21	80.00
Distanze parziali	18.17	18.17	29.97	3.46	20.56	20.00	20.00	20.00	20.00	20.00
Distanze progressive	0.00	18.17	36.34	66.31	69.77	90.33	110.33	130.33	150.33	170.33
Distanze altimetriche	0									

Pendenza	i=0.005	i=0.005
Diametro	DNu 400	DNu 400
Materiale	PEAD SN4	PEAD SN4

TRONCO SV05_V06_05

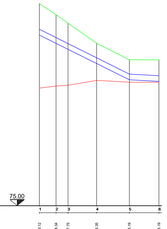

Picchetti	1	2	3	4	5	6
Quote del terreno	81.62	81.54	81.73	80.20	81.19	81.19
Quota terreno	80.21	80.35	80.41	80.75	80.52	80.52
Quota fondo collettore	80.92	80.94	80.92	80.93	80.79	80.68
Quota fondo scavo	80.72	80.74	80.72	80.75	80.59	80.46
Distanze parziali	11.63	8.37	20.00	22.83	20.65	
Distanze progressive	0.00	11.63	20.00	42.83	63.48	83.48
Distanze altimetriche	0					

anas GRUPPO FS ITALIANE — *Direzione Progettazione e Realizzazione Lavori*

CORRIDOIO PLURIMODALE ADRIATICO
ITINERARIO MAGLIE - SANTA MARIA DI LEUCA
S.S. N° 275 "DI S. MARIA DI LEUCA"
LAVORI DI AMMODERNAMENTO E ADEGUAMENTO ALLA SEZ. B DEL D.M. 5.11.2001
S.S. 16 dal km 981+700 al km 985+386 - S.S. 275 dal Km 0+000 al km 37+000
1° Lotto: Dal Km 0+000 di prog. al Km 23+300 di prog.

PROGETTO DEFINITIVO — COD. BA283

PROGETTAZIONE: ANAS - DIREZIONE PROGETTAZIONE E REALIZZAZIONE LAVORI

I. PROGETTISTI
Ing. Alberto SANCHIRICO — *Progettista e Coordinatore*
Ing. Vincenzo MASCIALLO — *Progettista*

COLLABORATORI
Geom. Andrea DELLANNA
Geom. Massimo MARTANO
Geom. Giuseppe CALLI'

ATI/ATE DI SUPPORTO
DE VENUTO & ASSOCIATI -
Dott. Ing. Giuseppe De Venuto / Chief. Ing. Francesco De Venuto
Via Roma, 108 - 71122 Foggia - Tel. +39 0881 1975000 - Fax +39 0881 1975001
Piazza Mario Pagano Castello Monte Di Procida, 44 - Napoli (NA) - PROGETTI - E-mail: demovenuto@tiscali.it

S. COORDINATORE IN FASE DI PROGETTAZIONE
Ing. Alberto SANCHIRICO

S. RESPONSABILE DEL PROCEDIMENTO
Ing. Gianfranco PAGLIARONE

RESPONSABILE PROJECT MANAGEMENT E PROGETTI SPECIALI
Ing. Nicola MARZI

S. COMPITARIO STRAORDINARIO
Ing. Vincenzo MARZI

IDROLOGIA E IDRAULICA

GENERALI

Profili longitudinali - Collettori vasca n. 6

CODICE PROGETTO				NOME FILE	REVISIONE	SCALA:
PROGETTO	LIV. PROG.	N. PROG.		P00_D00_IDR_FP10_C.dwg		
LB283A	B	1760		CODICE ELAB. P00D00IDRFP10	C	1:1000/1:100

REV.	DESCRIZIONE	DATA	REDATTO	VERIFICATO	APPROVATO
C	REVISIONE DEL PROGETTO DEFINITIVO DEL 2019	Marzo 2022			
B	REVISIONE DEL PROGETTO DEFINITIVO DEL 2017	Giugno 2019			
A	REVISIONE DEL PROGETTO DEFINITIVO	Novembre 2017			