










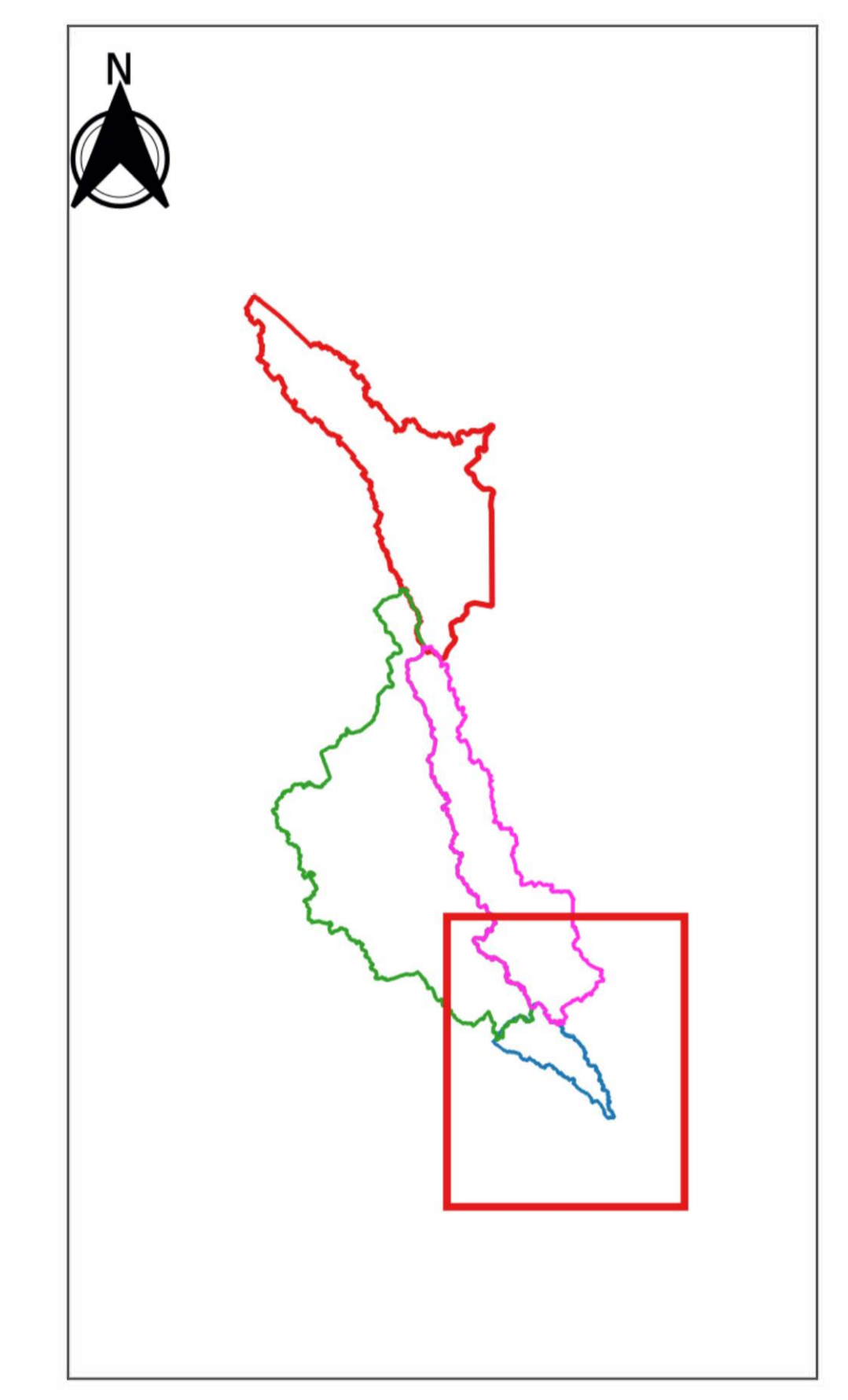
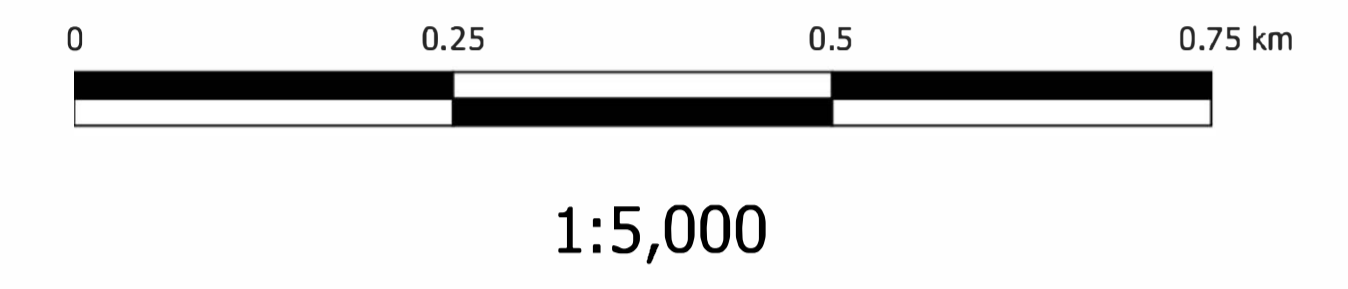




Legenda

-  comuni AdB Puglia zona 6
-  Bacino1 - Area = 4.30 Km^q
- Tirante idrico massimo - TR 500 anni
-  0.1
-  0.3
-  0.5
-  1.2
-  1.6
-  2
-  2.4
-  2.7
-  3



anans GRUPPO FS ITALIANE Direzione Progettazione e Realizzazione Lavori

**CORRIDOIO PLURIMODALE ADRIATICO
ITINERARIO MAGLIE - SANTA MARIA DI LEUCA
S.S. N° 275 "DI S. MARIA DI LEUCA"
LAVORI DI AMMODERNAMENTO E ADEGUAMENTO ALLA SEZ. B DEL D.M. 5.11.2001
S.S. 16 dal km 981+700 al km 985+386 - S.S. 275 dal Km 0+000 al km 37+000
1° Lotto: Dal Km 0+000 di prog. al Km 23+300 di prog.**

PROGETTO DEFINITIVO cod. BA283

PROGETTAZIONE: ANAS - STRUTTURA TERRITORIALE PUGLIA

<p>IL PROGETTISTA Ing. Alberto SANCORICO - Progettista e Coordinatore Ing. Simona MACORILLO - Progettista</p> <p>COLLABORATORI Geom. Andrea DEL MONTE Geom. Massimo MARTINO Geom. Giuseppe CALO'</p> <p>IL COORDINATORE IN FASE DI PROGETTAZIONE Ing. Alberto SANCORICO</p> <p>IL RESPONSABILE DEL PROCEDIMENTO Ing. Gianfranco PAGLALUNGA</p> <p>RESPONSABILE PROJECT MANAGEMENT E PROGETTI SPECIALI Ing. Nicola MARO'</p>	<p>ATTIVA DI SUPPORTO</p> <p>GEODATA ENGINEERING</p> <p>Alpina</p> <p>NETENGINEERING</p> <p>INGEGNERIA STRADALE S.P.A.</p>
--	---

**03 - IDROLOGIA E IDRAULICA
1_Generale**

Planimetria delle aree allagabili Tr=500 anni stato progetto Tavola 1 di 3

CODICE PROGETTO	NOME FILE	REVISIONE	SCALA:
0303A 0 1701	TOO_ID00_IDR_PL16_A.pdf	A	1:5.000

PROGETTO	UN. PROJ.	N. PROJ.	CODICE ELAB.	0303A	0	1701	0303A	0	1701
----------	-----------	----------	--------------	-------	---	------	-------	---	------

A	CITTEMPERANZA PARERE ADB Puglia - PARERE CSLPPP	Aprile 2019	Ing. S. Scallo		
REV.	DESCRIZIONE	DATA	REDATTO	VERIFICATO	APPROVATO