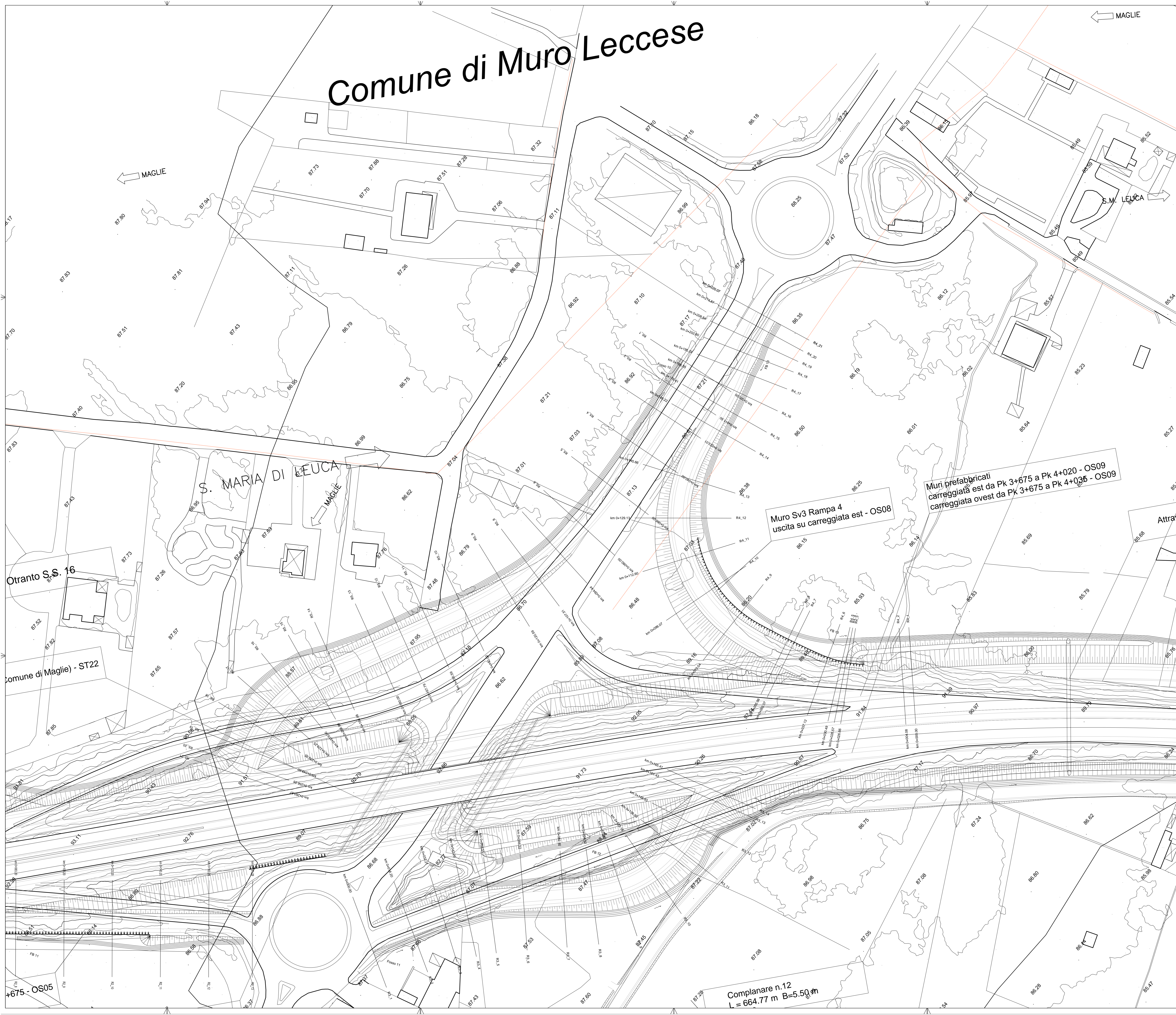
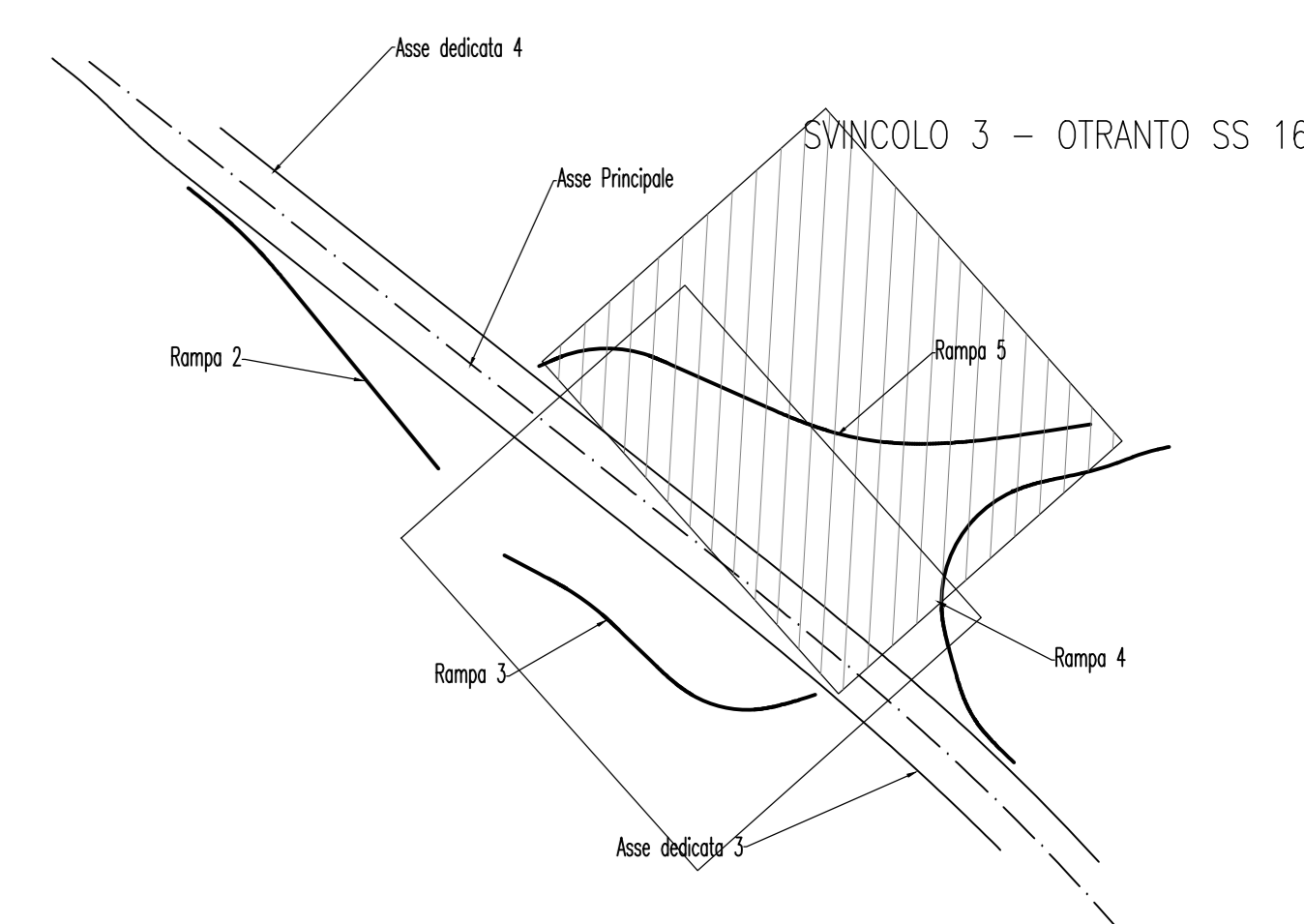



# Comune di Muro Leccese

MAGLIE

KEYPLAN



Muri prefabbricati  
carreggiata est da Pk 3+675 a Pk 4+020 - OS09  
carreggiata ovest da Pk 3+675 a Pk 4+036 - OS09

Muro Sv3 Rampa 4  
uscita su carreggiata est - OS08

**Sanas**  
GRUPPO FS ITALIANE Direzione Progettazione e Realizzazione Lavori

**CORRIDOIO PLURIMODALE ADRIATICO**  
ITINERARIO MAGLIE - SANTA MARIA DI LEUCA  
S.S. N° 275 "DI S. MARIA DI LEUCA"  
LAVORI DI AMMODERNAMENTO E ADEGUAMENTO ALLA SEZ. B DEL D.M. 5.11.2001  
S.S. 16 dal km 981+700 al km 985+386 - S.S. 275 dal km 0+000 al km 37+000  
1° Lotto: Dal Km 0+000 di prog. al Km 23+300 di prog.

**PROGETTO DEFINITIVO** COD. BA283

<b>PROGETTAZIONE:</b> ANAS - STRUTTURA TERRITORIALE PUBBLICA		ATTIVITA' DI SUPPORTO
I. PROGETTISTI Ing. Alberto SANCRIBIO - Proprietario e Coordinatore Ing. Simone MARCULLO - Progettista	II. COLLABORATORI Geom. Andrea DELL'ANNA Geom. Massimo MANTOVANI Geom. Giuseppe CALO'	Gestione <b>Appalti</b> <b>Management S.r.l.</b> Società di Ingegneria
III. COORDINATORE IN FASE DI PROGETTAZIONE Ing. Alberto SANCRIBIO	IV. RESPONSABILE DEL PROCEDIMENTO Ing. Giustino PANGALOGNA	V. RESPONSABILE PROJECT MANAGEMENT E PROGETTI SPECIALI Ing. Nicola MAIO
VI. COMMISSARIO STRAORDINARIO Ing. Vincenzo MAIO	VI. COMMISSARIO STRAORDINARIO Ing. Vincenzo MAIO	

**PROGETTO STRADALE**  
SVINCOLO 3 - OTRANTO SS16  
PLANIMETRIA DI PROGETTO - TAVOLA 1

CODICE PROGETTO	NOME FILE	REVISIONE	SCALA:
PROGETTO	V00_SV03_TRA_PP01_C		1:500
0503A	01701	0	

C	REVISIONE DEL PROGETTO DEFINITIVO	Marzo 2022		
B	REVISIONE DEL PROGETTO DEFINITIVO DEL 2017	Giugno 2018		
A	REVISIONE DEL PROGETTO DEFINITIVO	Novembre 2017		
REV.	DESCRIZIONE	DATA	REDATTO	VERIFICATO APPROVATO

Complanare n.12  
L = 664.77 m B = 5.50 m