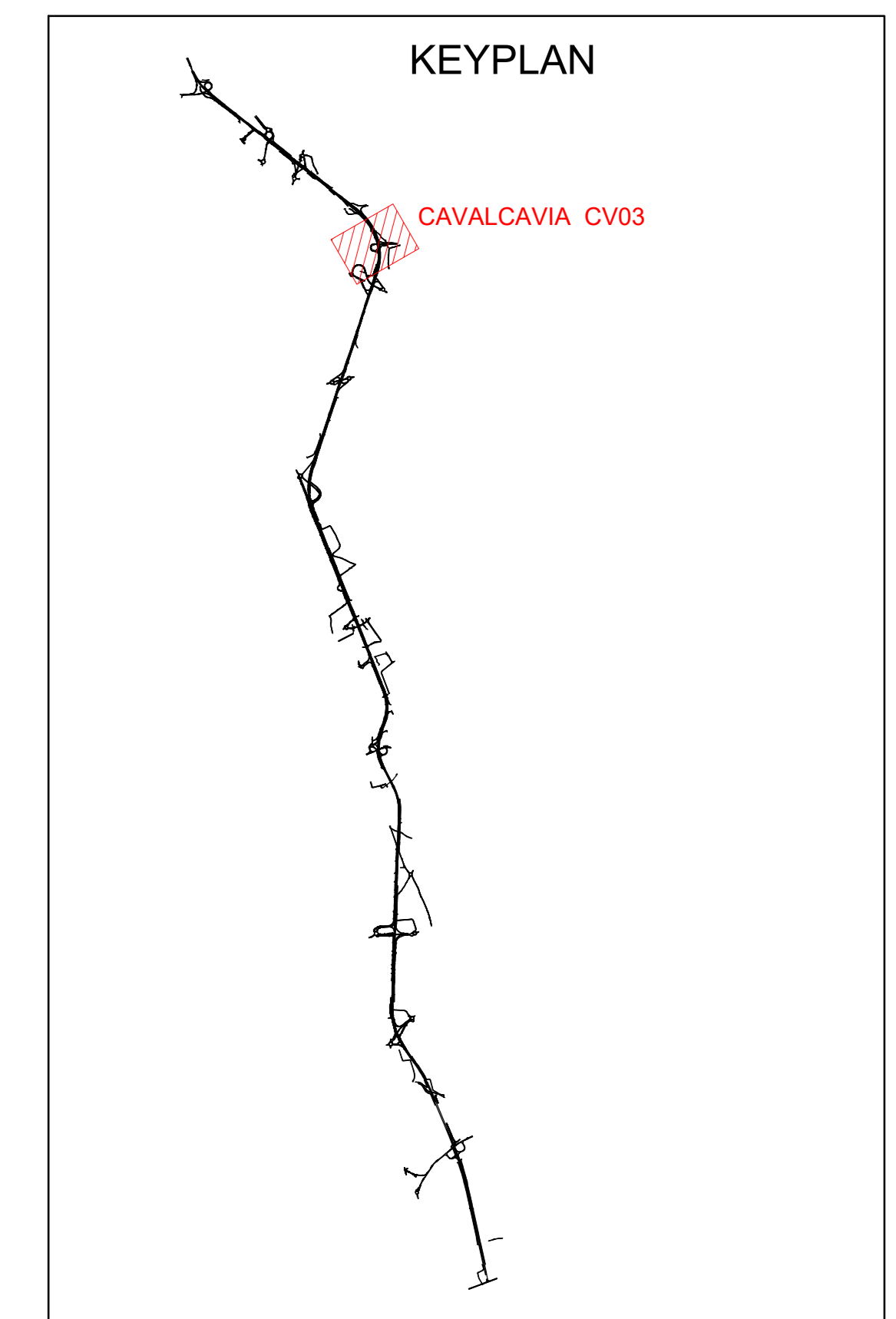
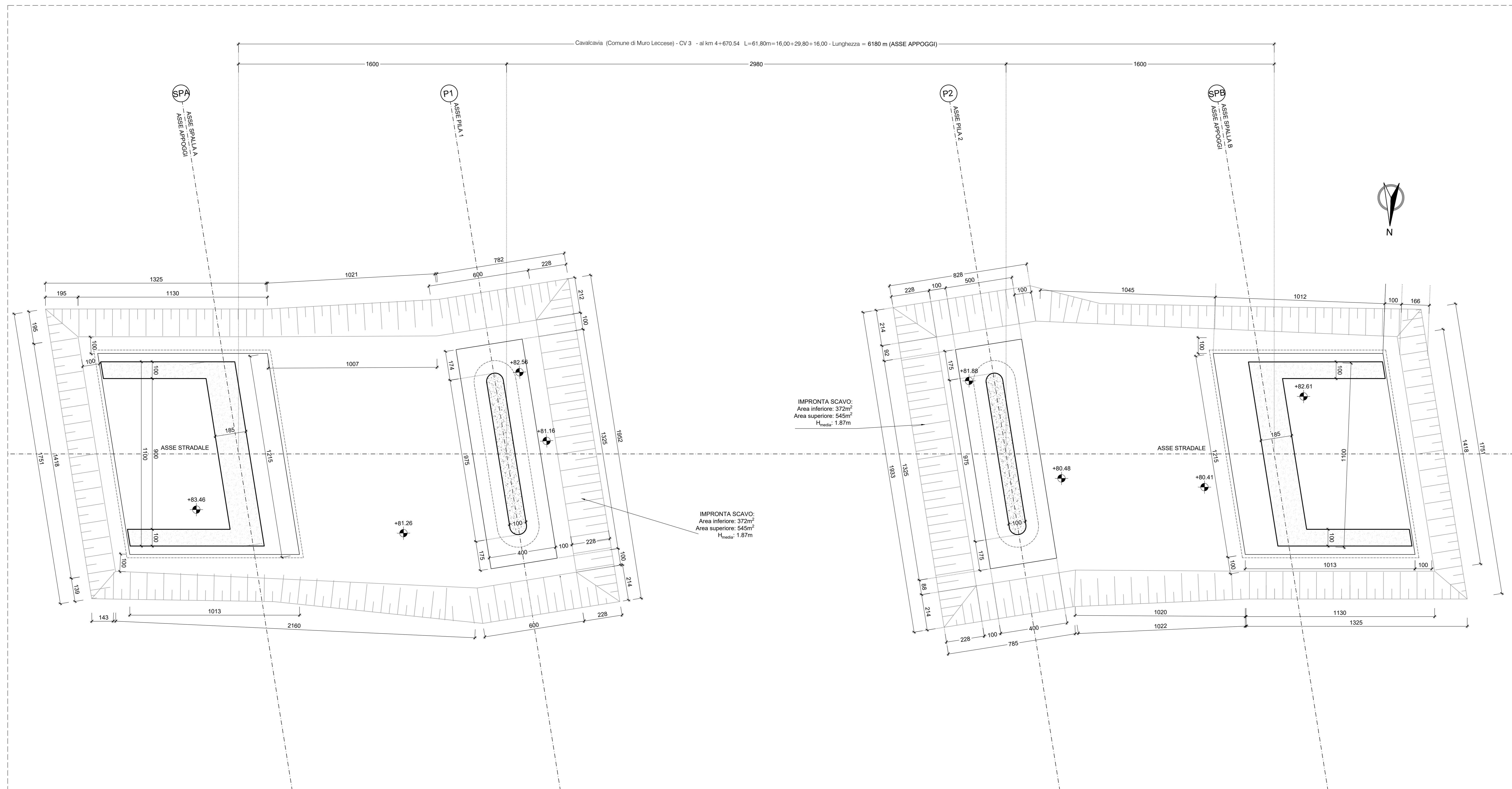


← POGGIARNO

PIANTA FONDAZIONI E SCAVO

Scala 1:100

S.S.275 →

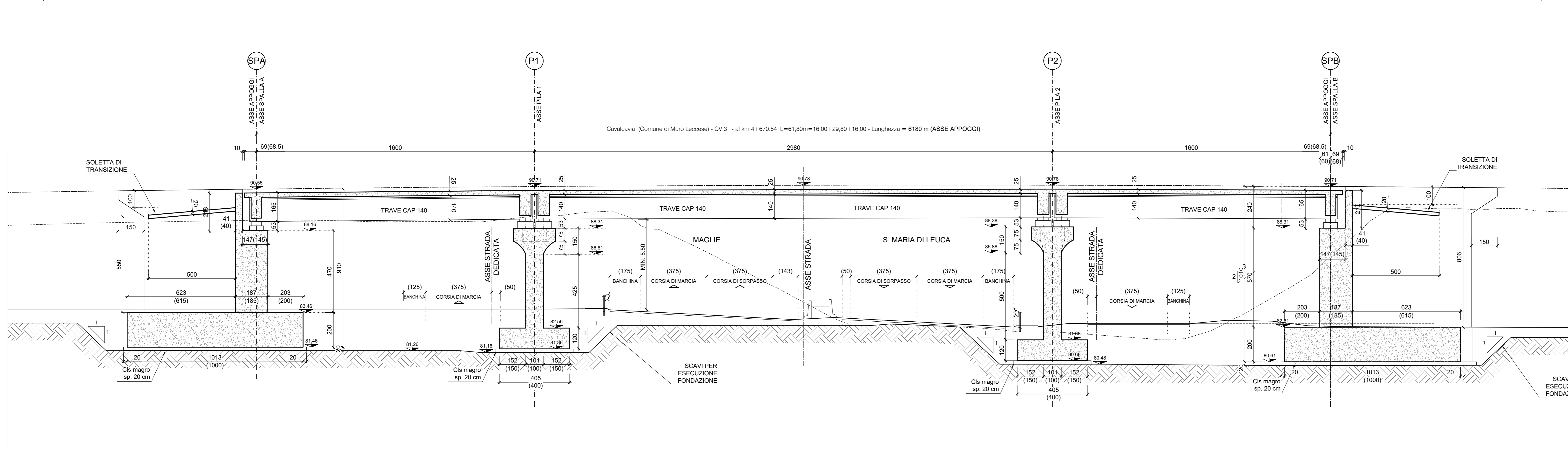


PROSPETTO LONGITUDINALE

Scala 1:100

← POGGIARNO

S.S.275 →



Sanas
GRUPPO IS ITALIANE Direzione Progettazione e Realizzazione Lavori

CORRIDOIO PLURIMODALE ADRIATICO
ITINERARIO MAGLIE - SANTA MARIA DI LEUCA
S.S. N° 275 "DI S. MARIA DI LEUCA"
LAVORI DI AMMODERNAMENTO E ADEGUAMENTO ALLA SEZ. B DEL D.M. 5.11.2001
S.S. 16 dal km 981+700 al km 985+386 - S.S. 275 dal km 0+000 al km 37+000
1° Lotto: Dal Km 0+000 di prog. al Km 23+300 di prog.

PROGETTO DEFINITIVO COD. BA283

PROGETTAZIONE: ANAS - STRUTTURA TERRITORIALE PUGLIA

I PROGETTISTI Ing. Alberto SANCHEZCO - Proprietà e Coordinatore Ing. Simone MARCIGLIANO - Progettista	ATTIVITÀ DI SUPPORTO GEODATA ENGINEERING Alpina NET ENGINEERING
COLLABORATORI Geom. Andrea DELL'ANNA Geom. Massimo MARRINO Geom. Giuseppe CALO'	I. COORDINATORE IN FASE DI PROGETTAZIONE Ing. Alberto SANCHEZCO
II. RESPONSABILE DEL PROCEDIMENTO Ing. Gianfranco PUGLIESE	RESPONSABILE PROJECT MANAGEMENT E PROGETTI SPECIALI Ing. Nicola MARO
I. COMMISSARIO STRAORDINARIO Ing. Vincenzo MARO	II. COMMISSARIO STRAORDINARIO Ing. Vincenzo MARO

08 - OPERE D'ARTE MAGGIORI - VIADOTTI E PONTI
Cavalcavica (Comune di Muro Leccese)
CV 03 - al km 4+575,45
Pianta fondazioni e scavi

CODICE PROGETTO	NOME FILE	REVISIONE	SCALA:
PROGETTO	T00_CV03_STR_CP01_C		1:100
ELABORAZIONE	T00_CV03_STR_CP01		
REV.	DESCRIZIONE	DATA	REDATTO VERIFICATO APPROVATO
C	REVISIONE DEL PROGETTO DEFINITIVO	Marzo 2022	
B	OTTEMPERANZA PARERE AdB Puglia - PARERE CSLPPP	Aprile 2019	N. Bono
A	REVISIONE DEL PROGETTO DEFINITIVO	Giugno 2018	Ing. C. Beltrami